

MEMÒRIA



**5.- MEMÒRIA DE LA INTERVENCIÓ ARQUEOLÒGICA
DEL "PROJECTE D'INFRASTRUCTURES TRONCALS
DES DEL CARRER CARDERS A LA CENTRAL DE
RSU, EN EL MERCAT DE SANTA CATERINA,
AL DISTRICTE DE CIUTAT VELLA"**

(Barcelona, Barcelonès)

ZONA A Codi: 136/02

Dates de la Intervenció: Gener-juny 2003

Volum II : Text
Dibuixos materials

Autors:

Daniel Alcubierre Gómez

Jacinto Sánchez Gil de Montes

Data de lliurament: Juny 2005

ÍNDEX

VOLUM II

5.1.- Descripció dels treballs i resultats obtinguts.....	3
5.1.1.- Rasa 1000.....	3
5.1.1.1.- Seqüència estratigràfica.....	3
5.1.1.1.1.- Tram 1.....	3
5.1.1.1.2.- Tram 2.....	25
5.1.1.2.- Evolució cronològica.....	31
5.1.2.- Rasa 2000.....	36
5.1.2.1.- Seqüència estratigràfica.....	36
5.1.2.2.- Evolució cronològica.....	51
5.1.3.- Rasa 3000.....	53
5.1.3.1.- Seqüència estratigràfica.....	53
5.1.3.2.- Evolució cronològica.....	59
5.2.- Dibuixos dels materials.....	61
5.3.- Consideracions finals.....	62
5.4.- Consideracions generals de les zones A, B, C i D.....	72
5.5.- Control arqueològic de l’eliminació i rebliment indefinit de les estructures.....	77
Bibliografia.....	78
Llegenda dels plànols.....	80

VOLUM III

Planimetria.

VOLUM IV

Fitxes UE.

Fitxes UF.

Inventari materials.

VOLUM V

Inventari fotogràfic.

Diapositives.

5.1.- DESCRIPCIÓ DELS TREBALLS I RESULTATS OBTINGUTS

A continuació passem a descriure els treballs i els resultats obtinguts a la intervenció arqueològica de les rases efectuades al carrer de Giralt el Pellisser 8-28, Colomines 2-14 i General Álvarez de Castro 21¹, al districte de Ciutat Vella, barri de Sant Pere. Aquest apartat s'ha estructurat en base a las rases i als diferents trams en els que s'han dividit aquestes.

5.1.1.- RASA 1000

Aquesta rasa es va realitzar al costat de la vorera oest del carrer Giralt el Pellisser des del núm. 28 al núm. 14, punt en què la rasa canviava de situació a la part central del carrer fins a enllaçar amb la rasa 2000 en l'angle amb el carrer Colomines.

5.1.1.1.- Seqüència estratigràfica

5.1.1.1.1.- Tram 1

Definit entre l'angle NE del mercat de Santa Caterina i la tanca provisional de totxanes de les obres de construcció de l'esmentat mercat, pràcticament a l'alçada del núm. 14 del carrer Giralt el Pellisser.

L'excavació d'aquesta rasa va començar per l'extrem nord on es va documentar, un cop enretirats els nivells superficials de pavimentació contemporània del carrer, el retall 1018. Aquest, retall que es trobava farcit per les UE 1015 i 1016, va resultar ser una rasa per encabir una canalització contemporània feta amb tubs de ciment. Igualment es van trobar les rases contemporànies 1008 i 1002, realitzades per instal·lar una canalització de ferro

¹ Agraïm les idees aportades pels arqueòlegs Josefa Huertas i Jordi Aguelo que foren de gran ajuda.

d’Aigües de Montcada (UE 1007) i el col·lector contemporani que es troba a la part central del carrer.

Aquestes rases retallaven les UE 1030 i 1033, que es trobaven a una cota de 5,10 metres s.n.m.. Es tractava d’uns estrats de característiques molt similars, compostats per argila i pedra petita amb fragments de morter i ceràmica, així com alguns carbons. El primer d’aquests estrats es va datar a la segona meitat del segle XV o principis del segle XVI per la presència de ceràmica blanca i blava de Barcelona, i el segon al segle XV per la presència de ceràmica blanca i blava valenciana. En aquests nivells es trobaven retallades les rases (UE 1032 i 1041) dels murs UE 1011 i 1031 respectivament, així com la del mur UE 1037 (UE 1036).

El fonament UE 1011 era una estructura feta a sac, de 80 cm d’amplada, que creuava la rasa 1000 i tenia una orientació NE-SO. Es va documentar a un fondària de 1,50 metres si bé semblava que encara assolia una major




Vista des de l’est del mur UE 1035/1037.

profunditat. Estava construïda amb pedra irregular i alguns maons i carreus reaprofitats, lligats amb morter de sorra i calç de color ataronjat. La rasa d’aquesta estructura no va presentar cap tipus de farciment, per la qual cosa no disposem de materials ceràmics associats que permetin datar-la amb precisió,

només es pot dir que es tracta d'una estructura posterior al segle XVI ja que, com s'ha dit abans, la rasa constructiva d'aquesta estructura tallava els nivells UE 1030 i 1033 tots dos datats al segle XV-XVI. En el seu costat SO, aquest fonament era retallat per la rasa 1008.

L'estructura 1031, localitzada a pocs centímetres al sud de l'anterior, no era paral·lela a aquesta ja que tenia una orientació diferent NNE-SSO. Es tractava d'un fonament que tan sols conservava dues filades de pedra calcària irregular, lligades amb morter de calç, i presentava una amplada de 60 cm. Tal com

Material ceràmic 136-02/1030.



Vista des del nord dels murs UE 1035 i 1011.

passava amb l'anterior estructura, no disposem de ceràmica associada i també es veu afectada per la rasa 1008.

Per últim, trobem al perfil oest de la rasa entre el límit nord de la mateixa i la fonamentació UE 1011, l'estructura formada pel fonament UE 1037. Aquest fonament estava construït amb una filada de pedres irregulars disposades obliquament i sense morter, sobre el qual es disposava el mur 1035. Aquest mur estava realitzat amb petits carreuons, dels que se'n conservaven dues filades.



Vista des de l'oest dels murs UE 1011 i 1031.

La seva orientació NO-SE era paral·lela a la rasa, ambdues estructures van ser tallades per la rasa UE 1032 de la fonamentació UE 1011. La cronologia d'aquests fonaments seria posterior al segle XV o principis del XVI, donada aquesta datació per la seva relació amb els estrats on es retallaven (en aquest cas estaven retallats en la UE 1030). Si bé s'ha de tenir present que les relacions estratigràfiques no es van poder establir clarament, perquè tant les fonamentacions com l'estrat 1030 es trobaven afectats per la construcció de la canalització 1007.

Un cop excavats els estrats (1030 i 1033) es van documentar uns nivells d'argila molt compactes (UE 1034 1038 i 1044), de color vermellós, pràcticament sense presència de materials ceràmics, a una cota de 4,67

metres s.n.m.. Es tracta de nivells de formació lenta, molt homogenis, que *a priori* es poden considerar d'època romana. Aquests dos estrats es trobaven, com els citats anteriorment, tallats per la rasa de serveis 1018.

L'estrat 1038, situat a la part nord de la rasa, es veia afectat en part per un retall (UE 1039) de molt poca potència farcit per un estrat amb gran presència de material ceràmic (UE 1040) romà indeterminat. Per la seva situació dins la rasa, aquest retall no es va poder documentar en tota la seva extensió, però semblava, per la part que es va poder identificar, que podria tenir una planta de forma circular.



Vista des del nord del sondeig 1.

L'excavació d'aquests estrats es va aturar un cop assolida la cota d'afecció requerida per a la instal·lació dels serveis previstos, si bé en un punt es va realitzar un sondeig.

Sondeig 1: Aquest, sondeig de 1,5 m de costat, fou realitzat al costat N de la claveguera UE 1010/1115 per tal de poder establir la cota a la qual es trobava el terreny geològic. En aquest, es va documentar, en primer lloc, un nivell de

terra argilosa, vermella, amb presència de ceràmica romana, UE 1044 i, en segon lloc, i cobert per l'estrat anterior, el nivell geològic UE 1109. En aquest sondeig no es va detectar cap estructura o estrat a part dels ja esmentats. Al sud-est, aquests estrats foren tallats per la rasa constructiva (UE 1021) de la claveguera UE 1010.

Un cop finalitzat el Sondeig 1, es van excavar els farciments constructius (UE 1006, 1024 i 1027) de la rasa UE 1005. Aquesta rasa va ser realitzada per a la construcció de la claveguera i embornal contemporanis UE 1029. Aquests estrats de farciment pràcticament no van donar cap tipus de material arqueològic. L'estructura UE 1029, estava feta amb una volta de maons lligats amb ciment i es trobava situada a 4,42 metres s.n.m. davant el número 24 de Giralt el Pellisser. Aquesta claveguera servia com a element d'eliminació de les aigües pluvials del carrer.



Vista des de l'est de les estructures UE 1065 i 1029.

La rasa 1005 també tallava tant les restes d'una estructura indeterminada de morter de calç (UE 1003) trobada a una cota de 5,56 metres s.n.m, com el farciment UE 1001 de la rasa UE 1002. Aquesta rasa es va realitzar com a conseqüència de la construcció del col·lector central del carrer i per la

col·locació de la canonada UE 1004. Aquesta canonada és una conducció feta amb tubs cilíndrics de ceràmica de molt mala qualitat de 0,34 m de llargada i 0,04 m de diàmetre que tenen un dels extrems més ampli que l'altre, 0,10 m, per encaixar-se un amb l'altre. Aquesta estructura es va documentar al llarg de tota la rasa a una cota mitjana de 5 metres s.n.m. i possiblement fou construïda per protegir un cable que avui en dia ha desaparegut.

Possiblement tallant els farciments de la rasa UE 1005, es va documentar la trinxera UE 1008 i el seu farciment UE 1012. Aquesta fou realitzada per col·locar la canonada contemporània de ferro UE 1007 que discorre al costat l'oest de la rasa recurrent tota l'àrea excavada. Es tracta d'una conducció de ferro de secció circular que va pertànyer a la companyia d'Aigües de Montcada i que proveïa d'aigua els immobles del carrer i el mercat. Avui aquesta canonada està fora servei.

La rasa UE 1008 tallava la claveguera del mercat de Santa Caterina (UE 1115) deixant-la sense servei. Aquesta estructura, que desguassava al col·lector UE 1144, estava feta a sac, les parets i base de la qual estaven construïdes per maons i morter de calç. Aquesta estructura que farcia la rasa UE 1142 i estava colmatada pel nivell UE 1114, es data a finals del segle XIX– XX, presentava una orientació NE-SO i tenia una amplada de 0,5 metres. Estava situada pràcticament en eix amb la porta N d'accés al mercat que dona al carrer Giralt el Pellisser.

En el moment que es construeix el col·lector central del carrer, aquesta estructura es reforma mitjançant l'estructura UE 1010. Aquesta estructura corresponia a una claveguera que farcia la rasa UE 1021 i salvava el desnivell que hi havia entre el canal UE 1115 i el nou col·lector. Per tant, és tractava d'una espècie de petit pou rectangular fet amb maons lligats amb ciment. Tot això es trobava cobert, a una cota de 5,7 metres s.n.m., per unes lloses de pedra lligades amb ciment de calç (UE 1009).

A continuació es va excavar, a una cota de 5,37 metres s.n.m., el farciment UE 1014, datat a finals del segle XVII (ja que presentava entre d'altres materials ceràmica blanca i blava de la figueta, Orles Diverses, de la Ditada, blanca i blava catalana decorada amb la roda de Santa Caterina...). Aquest estrat farceia la rasa UE 1017, feta per a la construcció de l'estructura UE 1064. Aquesta estructura, de planta possiblement rectangular, va ser trobada al costat est de la rasa, a 40 centímetres al sud de l'estructura UE 1010. Estava construïda amb pedres lligades amb morter de calç i sorra. No tenia una funcionalitat ben definida degut a que estava molt alterada pels serveis actuals. Com hipòtesi es pot dir que es tractava de la infraestructura d'un element arquitectònic pertanyent a l'antic convent de Santa Caterina, concretament del pati de la cuina.



Vista des de l'est del pou UE 1070.

La rasa UE 1017 tallava, d'una banda, els farciments de l'estructura UE 1023 i de l'altre banda els farciments UE 1019 i 1060 del pou UE 1020/1070.

L'estructura UE 1023, de planta possiblement rectangular, ja que només es conservaven les parets N, O i S, fou construïda a sac amb maons lligats amb argila de color marró clar. Aquesta estructura es va documentar a una cota de

5,24 metres s.n.m., i es trobava farcida pels estrats UE 1022 i 1013. El primer d'ells, de poca potència i situat a una cota de 5,05 metres s.n.m., era un nivell de cendres i argiles

Vista des del Sud dels murs UE 1025 i 1071.



Material ceràmic 136-02-1060.

vermelles producte de la seva exposició al foc. Per tant l'estructura documentada fou utilitzada per albergar una activitat relacionada amb la producció, possiblement va correspondre a les restes d'un forn situat dins del pati de la cuina del convent.

A pocs centímetres al nord d'aquesta estructura i a una cota de 5,19 metres s.n.m. es va excavar el farciment UE 1019 de l'estructura UE 1020. Aquest

farçiment era tallat, tant per la rasa UE 1017, com per la trinxera constructiva (UE 1021) de la claveguera de desguàs del mercat de Santa Caterina (UE 1010). Aquest nivell (UE 1019) va ser datat a la segona meitat del segle XVII per la presència de fragments de blava catalana, en concret del tipus de la Ditada.

L'estructura UE 1020, de planta circular, es va interpretar com la reforma del pou UE 1070 ja que es va construir, d'una banda, recolzant-se en aquest, seguint la seva forma, i per l'altra banda, damunt el farçiment de colmatació UE 1060 del mateix pou. Aquest farçiment estava compost per un nivell de terra de color gris amb abundant presència de material ceràmic (ceràmica blava catalana dels tipus Orles Diverses, Ditada i de Poblet) i restes de morter de color beige pobre en calç, i es localitzava a una cota de 4,70 metres s.n.m..

Estaríem parlant d'una reforma feta possiblement al segle XVIII segons els materials associats a la UE 1060. El pou UE 1070 de planta circular i d'una alçada màxima de 0,85 metres, va ser trobat a una cota de 5,05 metres s.n.m., i va ser destruït per la construcció de la claveguera del mercat (UE 1115). Aquesta claveguera estava construïda amb carreus, parcialment treballats, lligats amb morter de calç i sorra, i farçia parcialment el forat UE 1063. Aquesta claveguera es trobava a l'interior de l'anomenat pati de la cuina del convent de Santa Caterina. El forat UE 1063 ara un retall de planta circular i secció en U que es localitzava a una cota de 3,79 metres s.n.m.. Aquesta construcció va ser datada al segle XVII ja que l'estrat UE 1061, tallat pel forat constructiu del mateix (UE 1063), té possiblement aquesta cronologia. Es tractava d'un nivell molt homogeni trobat a una cota de 5,06 metres s.n.m., de formació lenta, damunt el qual es van construir les estructures UE 1064, 1070, 1023 i 1065.

L'estructura UE 1065, de planta probablement rectangular i també tallada per la meitat per la rasa 1005, estava construïda a sac amb pedres i maons lligats amb morter de calç i sorra. Mesurava 2,65 x 0,67 x 0,55 metres i no es pot dir

l'orientació que tenia a causa de que no es va poder documentar tota la seva superfície. Aquesta construcció, documentada al costat oest de la rasa i que possiblement estigués semi-soterrada, farcia la rasa constructiva UE 1066, que tallava els nivells 1061 i 1073, nivells que es poden considerar com el mateix estrat. La UE 1073, de cronologia post medieval indeterminada (presència de blanca i blava), es va documentar a una cota de 5,12 metres s.n.m..

L'estructura 1065 es trobava coberta pel paviment UE 1067 del que només es conservava un maó quadrangular de 0,23 metres de costat. El conjunt d'aquestes dues UE es va interpretar com una construcció hidràulica indeterminada construïda possiblement a finals del segle XVII o al segle XVIII i associada al pati de la cuina del convent de Santa Caterina. Aquesta cronologia s'ha proposat a causa que dins d'aquesta estructura i formant part del morter constructiu de la mateixa es va trobar un fragment de ceràmica de blau català datada a finals del segle XVII-XVIII, a més a més d'un fragment de rajol datat al segle XVII.

Cobrint el nivell UE 1073, es va documentar l'estrat UE 1075 que era tallat per la rasa constructiva UE 1077 de la fonamentació UE 1025. A més a més, la UE 1077 tallava, en primer lloc, part de l'estructura UE 1026, en segon lloc, el farciment UE 1120 del forat UE 1119, nivell heterogeni d'argila compost per fragments de teules i ceràmica comuna sense decoració que va ser documentat a una cota de 5,24 metres s.n.m., en tercer lloc, el farciment UE 1122 del forat circular UE 1121 trobat una cota de 5,17 metres s.n.m., i per últim el nivell UE 1074.

L'estructura UE 1025, documentada al sondeig del any 1998 juntament amb el paviment UE 1026, estava feta a sac amb pedres disposades en filades lligades amb morter de color beige pobre en calç i ric en argila i sorra de granulometria gruixuda. Mesurava 5,8 x 0,63 x 0,45 metres i estava orientada en sentit nord-sud. Es tracta de la fonamentació d'un mur avui desaparegut que tanca pel sud una estança desconeguda i que es lliuraria al mur de tancament del convent

(UE 1071) que donava al carrer Gombau. Possiblement funcionés com a construcció de servei de la cuina del convent, ja que es localitza dins del pati de la cuina.

A pocs centímetres a l'oest d'aquesta fonamentació es va documentar la UE 1026. Es tractava d'una estructura semi enterrada de la que només es conservava el paviment de base. L'estructura es va fer a sac farcint la rasa UE 1124. El paviment estava construït per dues filades de maons lligats amb morter de calç i sorra de secció còncava que tenia una pendent O-E. La pròpia configuració del paviment fa pensar que es tractava d'una estructura hidràulica pertanyent al conjunt de construccions que configuraven el pati de la cuina del convent de Santa Caterina. Aquest paviment venia limitat per uns murs de 0,20 m d'amplada dels quals només quedaven les seves empremtes als costats nord i sud, (UE 1111 i 1112 respectivament). No s'ha pogut documentar el tancament est de l'estructura ja que estava afectat per la construcció de la fonamentació UE 1025.



Vista des del nord de la fonamentació UE 1025 i del paviment UE 1026.

Sota aquesta estructura es van documentar el retall UE 1119 i el forat 1121, ambdós tallaven el nivell UE 1074. El primer d'ells es trobava farcit pel

farçiment UE 1120, compostat per un nivell de terra argilosa amb morter disgregat i material constructiu i ceràmic molt fragmentat. El forat UE 1121, de 0,56 metres de potència estava farçit pels nivells UE 1122 i 1123. El primer d'ells era un nivell argilós grisenc amb carbons que estava tallat tant per la rasa constructiva (UE 1077) del fonament UE 1025 com per la rasa constructiva (UE 1124) de l'estructura UE 1026. El segon d'aquests farçiments era un nivell de sorres de color grisenc que recordava els sediments de les fosses sèptiques. Per tant, es possible que aquest forat fos utilitzat com un lloc d'eliminació de residus del convent, però en un moment anterior a la construcció de les estructures UE 1025 i 1026. La falta de material ceràmic associat a aquestes unitats fa impossible adscriure-les a una fase cronològica concreta, és a dir, que no es pot adscriure aquestes unitats negatives als moments precedents a la construcció del convent.

El nivell UE 1074 (localitzat a una cota de 5,22 metres s.n.m.), era un estrat de deposició prèvia a l'activitat constructiva d'aquesta part del convent i va ser datat als segles XVI-XVII, estava tallat per les rases constructives UE 1097, 1072, 1081 i 1084.

La primera (UE 1097) corresponia a la rasa constructiva de la canalització UE 1096. Aquesta canalització era una estructura orientada SO-NE, que estava feta de maons lligats amb ciment. S'ha interpretat com una de les clavegueres de desguàs de les aigües residuals del mercat de Santa Caterina. A més a més la rasa UE 1097 tallava les fonamentacions UE 1132 i 1133. En tots dos casos es tractava d'estructures fetes a sac amb pedres sorrenques de diverses dimensions lligades amb terra argilosa i sorra molt compactada de color ataronjat. La primera d'elles (UE 1132), presentava una orientació NE-SO, estava tallada per la rasa constructiva de la fonamentació UE 1049 i només conservava tres filades. Aquesta feia angle amb la UE 1133, estructura composta principalment per una gran pedra, que tenia una orientació NO-SE. Es tracta, possiblement, de les restes d'una estança prèvia a la construcció del

convent, o al menys anterior a la construcció de les estructures que tanquen el costat oriental del pati de la cuina del conjunt conventual.

La segona, rasa constructiva (UE 1072), corresponia a la rasa de la fonamentació UE 1071. Aquesta estructura estava feta a sac amb pedres disposades en filades lligades entre elles amb morter d'argila i sorra de color beige amb partícules de calç. Mesurava 1 x 0,77 x 1,04 metres i estava orientada en sentit est-oest. Possiblement correspongui a l'extrem oest de la fonamentació del mur de tancament del convent de Santa Caterina que donava a l'actual carrer Gombau.



Vista des de l'oest de la fonamentació UE 1071.

La tercera, rasa constructiva (UE 1081) pertanyia a la trinxera de la canalització UE 1080, es va localitzar a escassos centímetres al sud de la fonamentació UE 1071 al costat est de la rasa 1000. Es tractava d'una estructura construïda amb parets de maons i pedres lligats amb morter de calç i sorra. Tenia 0,30 metres d'amplada i una orientació SO-NE. La coberta de la mateixa estava feta de lloses de pedra (UE 1079). Aquesta claveguera, construïda sobre l'estructura UE 1083, era la continuació a l'exterior de la ja documentada dins el convent de Santa Caterina. Aquesta claveguera s'uniria amb un altra que recolliria les aigües fecals provinents dels immobles del carrer Gombau.



Vista des del S-O de la claveguera UE 1080.

Per últim la rasa constructiva UE 1084, es trobava farcida per l’estructura UE 1083, orientada en sentit nord-sud i situada al costat oest de la rasa. Aquesta estructura estava feta a sac en morter de calç i sorra i va ser interpretada com la continuació de la fonamentació que tancava per la part oriental el pati de la cuina del convent (UE 1049). Com hipòtesi, es pot dir que es podria tractar de les restes de la porta del convent que donava al carrer Gombau i que es deia Porta de la Verge de la Parra (Caballé i González, 1998), idea que no ha pogut ser confirmada per l’estat de conservació de les estructures i per l’espai reduït de la intervenció. Per tant, l’estructura UE 1071 juntament amb l’estructura UE 1083 formen l’angle que fa el convent al punt on es encreuen el carrer Giralt Pellisser i Gombau. Teoria que ve recolzada pel fet que la claveguera UE 1080 sortiria del convent per aquesta banda.

Com ja s'ha dit abans, pràcticament totes les estructures es construeixen sobre els nivells de colmatació de formació lenta UE 1074, 1061, 1073. El primer d'ells (UE 1074) cobria el nivell UE 1125, nivell molt homogeni d'argila de color vermellós, possiblement datat en època romana, que es dipositava damunt l'estrat UE 1076. El segon d'ells (UE 1061) es dipositava damunt el nivell UE 1068, mentre que l'estrat UE 1073 ho feia sobre el 1076. Ambdós nivells, tant 1068 com 1076, són la mateixa cosa però es van diferenciar com els anteriors per motius de seguretat. Es tractava d'uns nivells de poca potència i localitzats a una cota de 4,56 metres s.n.m., compostos per argiles de color marró fosc, morter disgregat i pedres petites, que es van datar en època romana. S'han interpretat com un moment d'ús o circulació previ a la construcció del convent, possiblement anterior a l'edat Mitjana.



Vista des del nord dels retalls UE 1129 i 1131.

El nivell UE 1076 cobria, a més a més l'estrat UE 1078, que corresponia a un nivell d'argiles de color marró vermellós, molt net de material, trobat a una cota

de 4,40 metres s.n.m i que dibuixava una lleugera pendent cap al sud. Es tractava d'un nivell de colmatació lenta previ a la construcció del convent, probablement d'època romana. Aquest nivell cobria els farciments UE 1128 i 1130, de cronologia indeterminada, dels retalls UE 1129 i 1131 respectivament. Es tractava de dos retalls indeterminats de planta ovalada i secció en U que estaven farcits per un nivell de terra de color marró composta de petites pedres i morter disgregat. A més a més, es va documentar, sota el farciment UE 1076 i pràcticament a la mateixa cota que els anteriors retalls el retall UE 1135. Aquest, retall presentava una secció en forma d'U i estava farcit pels nivells UE 1127, 1134 i 1136. Els dos últims tenien la particularitat que estaven compostos per restes de tovots. Per tant, és probable que aquest conjunt de retalls pertanyessin al mateix moment d'activitat, possiblement d'època romana, per l'abundància de tovots barrejats amb les argiles grises de l'estrat.

Aquests retalls eren practicats sobre un estrat de argiles estèrils de color vermellós amb taques d'argiles grises (UE 1044), molt homogènies que es dipositaven directament damunt el nivell geològic (UE 1109). Aquest estrat es va poder excavar al **Sondeig 2**, que es va realitzar sota l'estructura UE 1026. El nivell geològic presentava una lleugera pendent NO-SE, de 3,45 metres al límit nord del sondeig fins a 3,39 metres s.n.m. al costat oposat i estava format per argiles de color vermellós i nòduls de carbonats.



Vista des de l'est de la claveguera UE 1051.

A partir de les fonamentacions UE 1132 i 1133 fins al mur de tancament provisional de les obres del mercat de Santa Caterina, que coincideix amb el número 14 del carrer Giralt el Pellisser, totes les estructures que es van trobar, amb excepció de les clavegueres UE 1051, 1093, 1110 i 1126 i el dipòsit 1089, corresponien amb els fonaments dels murs que tancarien els patis del noviciat i del pou de Sant Domènec i la sagristia. Es tractava d'una sèrie de murs amb orientació NE-SO, que es van individualitzar atenent a les seves característiques diferenciades.



Vista des de l'est de les estructures UE 1132 i 1133.

El primer d'ells, el més septentrional (UE 1049) es tractava d'un fonament fet amb pedra irregular de mida petita lligada amb morter de sorra i calç de color groguenc, amb una potencia mitjana de 40 cm. Aquesta estructura es trobava, a la part central, i era tallada per la claveguera UE 1051. Aquesta claveguera estava construïda amb maons i ciment, correspondria a part del sistema d'evacuació d'aigües residuals del mercat i també es trobava afectada per la rasa UE 1002.

La UE 1049 es recolzava a la seva vegada sobre el fonament 1053; aquesta estructura, de 170 cm de llarg i més d'un metre de potència, estava construïda amb pedres irregulars lligades amb morter de calç i sorra de color ataronjat. Tant per la seva morfologia com per la seva situació en relació a les estructures documentades a l'interior del solar del mercat, hem plantejat la hipòtesi que es tractés de part del fonaments d'un aula gòtica present a la part oriental del convent.



Vista des del nord de la fonamentació UE 1049.



Vista des de l'est de la fonamentació UE 1053.

Sobre aquest fonament es recolzava una estructura, UE 1055, construïda de manera semblant a la UE 1049, però amb una major potència, arribant a assolir els 80 cm, i els 4 metres de llargada. En la seva part central se li adossava el que semblava ser un petit reforç, (UE 1088). Aquest era de petites dimensions i estava construït amb pedres no treballades lligades amb morter ataronjat.

Aquest petit contrafort possiblement sigui la fonamentació del mur de tancament oriental de **l'aula gòtica**.

Aquest fonament estava tallat, pel seu extrem meridional, per la rasa UE 1117 de l'embornal del carrer (UE 1110). A la seva vegada, aquesta rasa tallava l'extrem nord de la fonamentació UE 1084. Es tractava d'una estructura feta a sac amb pedres irregulars lligades amb argila de color ataronjat i sorra molt compactades que farcién la rasa UE 1087. Aquesta construcció, que es pot interpretar com part del sistema de tancament oriental del convent, estava tallada per la rasa constructiva (UE 1118) del canal UE 1085. Es tracta d'una de les canalitzacions de desguàs del mercat de Santa Caterina. Al sud d'aquesta es va documentar la estructura UE1092, fonament que, com els anteriors, estava fet amb pedres irregulars lligades amb morter de calç i sorra de color groguenc. Aquest, però, es trobava tallat per la construcció d'un dipòsit contemporani, UE 1089 i 1091, que a la vegada semblava estar en relació amb la claveguera UE 1093, feta de maons i que funcionava conjuntament amb el col·lector principal del carrer.



Vista des del sud de les estructures UE 1098 i 1099.

Finalment trobem l'estructura 1099; es tractava d'un fonament amb orientació NE-S i amb una amplada de 60 cm. Estava construït amb pedra irregular i argiles, i només conservava dues filades. Sobre aquest fonament es recolzava la UE 1098, un dels fonaments dels murs que configurarien el tancament del pati del Pou de Sant Domènec. Aquest venia tancat a l'est per les fonamentacions UE 1057 i 1098. En aquestes estructures es pot apreciar un canvi en la seva orientació respecte a les anteriorment descrites, motivat per la necessitat d'adaptar-se a la disposició de l'església del convent. La tipologia d'aquests fonaments no difereix gaire dels anteriors, ja que també son construïts amb pedres petites irregulars i lligades amb morter de calç de color blanc. En tots els casos els fonaments estaven construïts "a sac" per la qual cosa no s'han pogut trobar elements ceràmics associats a les trinxeres de fonamentació dels mateixos. S'ha d'assenyalar que l'estructura 1057 es trobava retallant la fonamentació 1092.

L'estratigrafia d'aquesta zona presentava una gran homogeneïtat, ja que totes les rases dels murs que hi vam trobar (UE 1050, 1054, 1056 1101, 1102, 1139, 1140 i 1141) així com la rasa del col·lector UE 1002 es trobaven retallades en un estrat d'argila marró (UE 1048) on es van trobar restes de materials de construcció i ceràmica, situat a una cota de 4,8 metres s.n.m., i són cobertes pel farciment (UE 1047) de la rasa de construcció del col·lector del carrer. Aquest estrat va ser excavat fins assolir la cota d'afectació requerida, a 1,50 metres per sota del nivell de pavimentació del carrer de Giralt el Pellisser. S'ha de dir que les característiques físiques de l'estrat UE 1048 presenten una gran similitud amb les de les UEs 1074, 1061, 1030 i 1033, documentades a la part nord de la rasa, pel que es podria deduir que totes elles corresponen a un únic moment de formació, anterior tant a la construcció del convent com de l'urbanisme previ.

Al costat oest de la rasa es va poder excavar una petita porció de terreny, que es trobava tallat per les rases UE 1008 i 1002, on es trobaven els nivells de farciment UE 1103 i 1105, possiblement corresponguin al mateix estrat però no tenien relació física entre ells per això es van individualitzar. Es tractava de dos nivells de terra argilosa de color gris i textura compacta amb molt poc material ceràmic, el segon dels quals es va datar a finals del segle XVII principis del segle XVIII, per un fragment de ceràmica de Poblet. Aquests estrats cobrien el farciment de sorra UE 1106 del retall indeterminat UE 1104. Aquest retall tallava el farciment UE 1107 del retall UE 1113 i el nivell de colmatació UE 1108 que a la seva vegada era tallat per la UE 1113. Aquesta estratigrafia possiblement fou originada dins de l'espai conventual, però la manca de material ceràmic dificulta la adscripció cronològica d'aquests nivells a un període concret.

A pocs metres al sud d'aquesta porció de terreny es va documentar part del fonament d'un mur, UE 1116. Aquest, sense contextos associats, estava tallat per la rasa del col·lector central UE 1002. Es tractava de les restes d'una estructura feta probablement a sac de morter de color blanc, pedres irregulars de diverses dimensions i maons.



Vista des de l'est de la fonamentació UE 1116.

Aquest mur, de grans dimensions s'ha interpretat com part del sistema de fonamentacions de la sagristia moderna del convent de Santa Caterina, datada al segle XVI-XVII, reforma de l'anterior que es construí al segle XIV.

Pràcticament la resta de la rasa l'ocupa el col·lector central del carrer.

5.1.1.1.2.- Tram 2

Tram delimitat entre el final del Tram 1, situat a l'inici septentrional de la tanca provisional de totxanes de les obres del mercat, i l'angle que formen el carrer Colomines amb el carrer Giralt el Pellisser.

Els treballs arqueològics duts a terme en aquest espai d'aproximadament 13 m de longitud per 1,2 m d'amplada per 1,4 m de profunditat, van consistir principalment en l'excavació del farciment UE 1001 que cobria el col·lector de formigó UE 1058 i la canonada de ceràmica UE 1004. Una vegada es va excavar aquest nivell es va a documentar, a la part nord d'aquest espai, el farciment UE 1146 de colmatació del col·lector UE 1144. Es tractava d'un nivell de terra sorrenca de color gris, poc compacte, compost de vidres, bales, botons, graves, ceràmica i monedes d'Alfons XII i d'Isabel II. Aquest col·lector va ser tallat, en primer lloc, per la rasa constructiva UE 1002 del col·lector de formigó, en segon lloc, per la rasa constructiva, UE 1149, de la canonada de ceràmica vidriada UE 1147 que servia com desguàs d'aigües residuals de l'immoble núm. 12 del carrer Giralt el Pellisser, i, en tercer lloc per la rasa, UE 1187, de l'embornal situat davant el número 10 del mateix carrer. El col·lector, les parets del qual estaven fetes de pedres irregulars disposades en filades i lligades amb morter de calç, anava cobert per una volta de canó formada per maons i en alguns casos amb lloses de pedra. La base del mateix estava construïda amb maons sobre un llit de morter de calç. Aquesta base es va construir damunt un nivell d'anivellament UE 1154. Aquest nivell estava

composat per un estrat de terra argilosa mesclada amb sorra de color gris i textura compacta, sense material associat.

Sota d'aquest nivell, i tallat per la rasa constructiva UE 1145 del col·lector, es va documentar un conjunt d'estructures que foren interpretades com pertanyents al convent de Santa Caterina.



Vista des del nord de la fonamentació UE 1176.

La descripció d'aquestes estructures es farà començant pel nord. En primer lloc trobem l'estructura, UE 1176, la rasa constructiva de la qual té el número de UE 1177. Es tractava de la fonamentació del mur exterior del tancament oriental de l'absis de l'església del convent. Aquest mur uniria l'angle SE de la sagristia amb el contrafort NE de l'absis, segon la planta de Barraquer. Aquesta estructura, que presentava una orientació ONO-ESE, estava feta a sac amb morter de color beige molt pobre en calç. Es conservava tant el límit est de l'estructura, fet interessant ja que així es podia conèixer el límit real del convent, com el sud, constituït pel lloc on es va construir l'estructura UE 1178. Tallant el límit sud d'aquesta es va documentar la rasa constructiva UE 1191 de

la fonamentació UE 1190. Estructura amb una orientació est-oest, feta a sac amb morter de color marró amb partícules de calç molt evidents. Presentava una amplada de 0,62 metres i només conservava part de l'extrem oriental, el que s'unia a la fonamentació UE 1176. Aquest fet ajuda a conèixer el límit oest d'aquesta. Al sud de l'estructura UE 1190, es va construir la fonamentació UE 1178, feta a sac i que conservava una amplada de 0,75 metres. Aquesta estructura que com hem comentat estava feta a sac es trobava farcint la rasa UE 1179, presentava una orientació est-oest, i conservava els límits nord i sud. Com l'estructura anterior, es desconeix la seva funcionalitat, el que si es pot dir és que es troba dins de l'espai definit entre l'absis i el mur de tancament exterior de l'església.

A escassos centímetres de l'estructura UE 1179 es van documentar les restes d'una estructura feta a sac de morter blanquinós, ric en calç, molt compacte, UE 1180. Es conservaven els límits oest i nord, i la seva funcionalitat es desconeix. La següent estructura documentada fou la possible fonamentació UE 1184. D'aquesta només es conservava un carreu i restes de morter de color marró amb molta sorra. Aquest carreu tenia una orientació ONO–ESE. Aquesta estructura es recolzava en la fonamentació UE 1182. Aquesta fonamentació estava feta a sac, amb pedres irregulars de dimensions grans i mitjanes, disposades en filades i lligades entre elles amb morter de calç blanquinós. Aquesta estructura possiblement formés part del sistema de tancament exterior de l'absis de l'església, ja que es recolzava en el contrafort NE del mateix.

La UE 1186, fonamentació del contrafort NE de l'absis, era una estructura feta a sac a base de col·locar filades de pedres irregulars de dimensions mitjanes lligades entre elles amb morter de calç, blanquinós, molt compacte, d'àrids fins i gruixuts. Aquesta estructura farcia la rasa constructiva UE 1185, estava orientada en sentit est-oest i tenia una amplada de 2,32 metres. Estava tallada per la rasa constructiva UE 1145 del col·lector UE 1144, i va ser reaprofitada com la base i la paret d'aquesta conducció.

A continuació trobem la UE 1188, estructura que, com les altres, estava feta a sac amb morter de color grisenc, compost de sorra, argila, calç i pedres de petites dimensions. Es documentava només l'angle NE de la mateixa i la seva funcionalitat es desconeix.

En l'espai situat entre les estructures UE 1186 i 1188 i tallat per les rases constructives UE 1185 i 1189, respectivament, es va documentar el farciment romà UE 1164. Es tractava d'un estrat de terra argilosa de color vermellós, i textura compacta, que presentava ceràmica, estuc vermell, carbó, óssos, i material constructiu. Es va a excavar totalment i pel material trobat i la cota a la que es situa s'ha datat en època romana.



Vista des de l'oest del fonament del contrafort, UE 1186, de l'església del convent de Santa Caterina.

Proper a la confluència dels carrers de Giralt Pellisser i Colomines només es va poder excavar el farciment UE 1157 de la rasa de la canonada contemporània UE 1155.

En la major part d’aquest tram de la rasa, un cop enretirada la pavimentació de llambordes actual, tan sols es va poder documentar la presència de infraestructures de serveis, trobant-nos únicament amb evidències arqueològiques en el costat sud-oest de la rasa, en l’espai més proper al solar del Mercat de Santa Caterina.

Aquestes estructures contemporànies, la implementació de les quals va afectar greument les restes de l’antic convent de Santa Caterina són les següents: per una banda trobem al costat sud-oest de la rasa una canalització de ferro inoperativa d’Aigües de Montcada (UE 1155), la rasa de la qual (UE 1156) presentava un farciment de terra fosca amb material constructiu abocat (UE 1157). Per altra banda es va documentar un col·lector de cronologia contemporània (UE 1144) construït segurament en els anys posteriors a la destrucció del convent i re-urbanització d’aquest espai de la ciutat, si bé en aquest cas no es va desmantellar per la construcció d’un nou servei, si no que es va mantenir en funcionament aplicant-li certes reformes, com un reforç de ciment a la part superior, per tal de seguir recollint les aigües procedents del clavegueram del carrer de Sant Domènec.



Vista des del sud del col·lector UE 1144.

Vinculats a aquest col·lector es van documentar l'accés UE 1150, així com la seva amortització amb llambordes de pedra (UE 1148). Igualment aquesta conducció rebia les aigües procedents del mercat a través d'una petita claveguera (UE 1162) construïda amb parets de maons i tapadora de blocs de pedra de 45 x 15 cm. Aquesta estructura es situa a una cota de 4,83 msnm.

Ambdues estructures, la canalització de ferro i el col·lector, recorren amb la mateixa orientació que el carrer de Giralt Pellisser.

Un cop excavada la rasa de la canalització d'Aigües de Montcada es va poder determinar com aquestes estructures de serveis havien afectat les restes del convent de Santa Caterina. Així es va documentar la UE 1158, un fonament fet amb pedra irregular i morter de calç blanc de gran duresa, amb una orientació SO-NE, del qual es conservava una part de 40 cm de llarg per 90 d'amplada. La seva cota superior es situa als 5.05 metres s.n.m., però la seva potencia total no es va poder constatar, doncs la presència del col·lector modern ho va impedir. La comparació de la seva ubicació amb la planimetria del convent proposada per Barraquer permet interpretar aquest fonament com la base d'un dels murs que tancava la capella del Santíssim pel costat nord. De ser correcta aquesta hipòtesi, podríem atribuir-li una cronologia que situaria la seva construcció a principis del segle XVII, moment en què s'amplia l'església del convent amb la construcció de la sèrie de capelles barroques al seu costat sud. El fet de veure's afectada per la rasa de la canalització UE 1155 ens impedeix disposar de materials associats per confirmar aquesta assignació cronològica.

Igualment es van documentar altres tres estructures que presentaven característiques morfològiques molt similars entre elles. Es tracta de les UEs 1160, 1166 i 1169. Aquestes unitats corresponien a murs construïts amb petits carreus i lligats amb morter de color taronja de consistència molt feble, d'entre 20 i 25 cm d'amplada. En els tres casos aquests murs presentaven cara vista només per un dels seus costats. Els dos primers, les UEs 1160 i 1166 es

trobaven al sud del fonament 1158, i la seva cota es situava als 5,02 i 5,08 metres s.n.m. respectivament. La seva orientació era SO-NE. Pel que fa a la UE 1169 la seva cota és situava a 4,74 metres s.n.m. i la seva orientació era SE-NO.

Aquests tres elements es poden identificar, tant per la seva morfologia com per comparació amb elements similars apareguts en l'excavació del solar del Mercat de Santa Caterina, amb restes de vasos sepulcrales existents en aquesta zona amb anterioritat a l'ampliació de l'església anteriorment esmentada, i seria possible situar-los cronològicament en torn al segle XIII.



Vista des de l'est de les estructures UE 1158, 1160, 1162, 1166.

5.1.1.2.- Evolució cronològica

A mode de resum, es pot dir que les estructures que s'han pogut documentar en aquest espai es poden agrupar en quatre conjunts: les relacionades amb un moment constructiu anterior als patis orientals del convent de Santa Caterina; les que es poden considerar relatives al convent, les corresponents a elements

del mercat de Santa Caterina i els serveis i infraestructures del carrer Giralt el Pellisser.

-Estructures anteriors als patis orientals del convent.

Es va documentar a l'extrem nord de la rasa una fonamentació i part d'un mur de petits carreus (UE 1035 i 1037) que eren tallats per la construcció del fonament U.E 1011. Aquesta relació entre les estructures ens ha permès suposar que es tractava de les restes d'alguna construcció pertanyent al convent present amb anterioritat a la construcció dels patis abans descrits. Cal assenyalar que la cota a la que es trobava el parament del mur es situava per sota del nivell de fonament de les estructures conventuals.

Igualment es va documentar a l'espai situat entre les UE 1096 i 1049 les restes d'un fonament, identificat amb les UE 1132 i 1133. Aquest estava construït amb pedra irregular, lligada amb morter de color taronja i la seva planta presenta un angle recte.



Vista des del sud de les estructures UE 1160, 1166, 1158, 1162.

Novament la cronologia d'aquestes estructures ens ve donada per la seva relació amb altres elements constructius, ja que no hi trobem materials ceràmics associats. Així ens trobaríem amb una construcció anterior a la l'edificació dels patis orientals del convent de Santa Caterina, i una primera hipòtesi la posaria en relació amb els habitatges existents a la zona amb anterioritat a la construcció del conjunt conventual.

Per altra banda, l'estructura UE 1099, consistent en un fonament fet de pedra irregular disposada en sec, amb orientació est-oest, també es podria considerar pertanyent a un moment anterior a la construcció del pati de Sant Domènec, ja que es va veure afectat per les estructures de tancament d'aquest (UE 1098).

Per últim, el fonament UE 1031, d'orientació diversa als altres, es podria considerar com una estructura construïda abans del convent, en un moment imprecís, però datable en un moment posterior al segle XV, ja que la seva rasa retallava uns estrats d'aquesta cronologia.

-Època baix medieval (segles XIV-XVII): Estructures relatives al convent.

Troben diferents tipus d'estructures relacionades amb aquest edifici: Per una banda tenim una sèrie de fonaments, de tipologia diversa, que es poden associar, a través de la informació que tenim de la disposició del convent, amb diferents espais annexes a aquest, sobretot els murs de tancament del recinte del convent per la banda oriental del complex. Aquests elements s'han identificat amb els següents números d'unitat estratigràfica: 1049, 1053, 1055, 1057, 1071, 1083, 1084, 1088, 1095, 1098, 1116, 1176, 1178, 1182, 1184. Tot el conjunt presentava una orientació nord-sud menys les UE 1071 i 1178 que estaven orientades est-oest. Malgrat que no semblen correspondre a un únic moment constructiu, poden interpretar-se com un dels límits de l'espai conventual. Es tracta de fonaments construïts a sac, amb morter de diferents colors i pedres irregulars de mesures diverses, que, com ja s'ha dit, es podrien

correspondre amb diferents etapes constructives. Malauradament, a causa de la poca presència de materials ceràmics dels contextos associats, és difícil assignar una cronologia determinada a cada un d'aquests moments.

Per altra banda, tenim un altre grup de fonamentacions que com les altres corresponen a diverses tècniques constructives però que els uneix la localització dins el conjunt arquitectònic del convent. Es tracta de la fonamentació UE 1025 amb una orientació est-oest, i de l'estructura UE 1064, de funcionalitat indeterminada però que va ser interpretada com a base d'alguna estructura desapareguda. Per tant, aquestes estructures no entrarien dins del grup de tancament del convent i si dins del grup d'estructures que defineixen l'interior del convent, concretament del pati de la cuina.

Dins l'espai comprès entre el mur de tancament oriental del convent i l'absis de l'església, es van documentar les fonamentacions UE 1180 i 1188.

La fonamentació UE 1011, que té una orientació est-oest i que no ha pogut ser identificat de manera clara. Veient la planta reconstructiva de Barraquer, es pot interpretar aquesta fonamentació com a la base del mur sud d'un complex que engloba la fusteria i les latrines i que tancaria pel nord el pati de la cuina.

També es va documentar una part de la fonamentació del contrafort NE de l'absis de la església del convent (UE 1186), estructura de grans dimensions feta a sac amb pedres irregulars i morter de calç, datada al segle XIV.

Igualment es va documentar el fonament 1158, identificable com un dels que tancava la capella del Santíssim, datada al segle XVII, així com restes de vasos sepulcral amortitzats per la construcció d'aquesta (UE 1160, 1165 i 1169).

Per altra banda, trobem un conjunt d'estructures vinculades a activitats hidràuliques. Es tracta, en primer lloc, dels fonaments i part del paviment d'un

dipòsit (UE 1065 i 1067 respectivament), en segon lloc, d'un paviment de secció còncaua (UE 1026) de maons rectangulars, limitat per dos murs dels que només s'han pogut documentar les empremtes (UE 1111 i 1112), en tercer lloc, d'una claveguera feta de morter de calç, maons i pedres (UE 1080) que es podria correspondre amb una estructura similar ja documentada a les excavacions a l'interior del solar del mercat, en quart lloc, per un pou de planta circular excavat a les argiles i amb la part superior construïda amb carreuó lligat amb morter (UE 1070). Aquesta última estructura es veu parcialment afectada per la construcció d'una de les clavegueres contemporànies descrites anteriorment (UE 1010). Totes aquestes estructures s'engloben dins del pati de la cuina, únic lloc de l'interior del convent que s'ha pogut excavar en aquesta rasa.

Per últim, l'estructura UE 1023 que possiblement fos un forn, estaria associat, com les estructures anteriors, a las tasques relacionades amb la cuina del convent.

- Època moderna (segles XVI-XVIII): Estructures del mercat.

Es poden identificar com a pertanyents al mercat de Santa Caterina una sèrie de canalitzacions (UE 1096, 1085, 1115 i 1051) que van funcionar com a sistema d'evacuació de les aigües residuals generades per l'activitat productiva del mercat. Aquestes estructures, fetes amb tècniques constructives diverses desguassaven totes al col·lector principal del carrer. A més a més, s'ha documentat com una d'elles va patir una reforma (UE 1010/1009) per adaptar-se a aquesta estructura que recull les aigües brutes del barri.

- Època contemporània (segles XIX-XX):

Corresponen a aquest apartat, en primer lloc, les estructures de recollida, canalització i eliminació d'aigües pluvials i residuals de l'actual carrer, en

aquest grup s'inclouen les clavegueres i embornal UE 1029, 1110, 1093, 1147, 1144 i 1089. En segon lloc s'ha documentat part de la xarxa de proveïment d'aigües pels immobles del carrer com la canonada UE 1007. Per últim, mencionar la canonada UE 1004, que possiblement va ser construïda per protegir un cable, avui desaparegut.

5.1.2.- RASA 2000

5.1.2.1.- Seqüència estratigràfica

Una vegada es va retirar amb mitjans mecànics el paviment UE 2000 i la seva preparació (UE 2001/2002), es va documentar a l'extrem est l'estructura del segle XX, UE 2013. Es tracta d'una construcció de planta circular feta de maons lleugerament corbs lligats amb ciment. Per sota d'aquesta, passava la canonada de ferro col·locada per a la presa d'aigua, UE 1155, per tant, es va interpretar aquella com un registre de l'esmentada canonada. La rasa constructiva, UE 2014, de l'estructura UE 2013, tallava, d'una banda, el col·lector central del carrer Giralt el Pellisser (UE 1144), ja documentat a la rasa 1000, i de l'altra banda, la fonamentació UE 2011. Estructura feta a sac en morter de calç i pedres irregulars, orientada en sentit NE-SO i de mides 1,7 m de llargada, 0,57 m d'amplada i 0,28 m d'alçada. Es tracta de la fonamentació d'un mur que possiblement pertanyia a la divisió interna de la Capella del Santíssim de l'església del convent de Santa Caterina.

Paral·lela a aquesta fonamentació, i a escassos 1,4 m al sud-est es va documentar la fonamentació UE 2015, estructura de 1,07 m. d'alçada i al menys 15 metres de llargada, feta a sac de pedres irregulars de dimensions mitjanes que es disposen en filades més o menys regulars i es lliquen amb morter de calç i sorra de color blanquinós. Aquesta fonamentació, d'1 metre d'amplada, es va interpretar com la fonamentació del mur de tancament sud-est de la Capella del Santíssim, és a dir, el mur de tancament de l'església del

convent de Santa Caterina. A l'angle SE d'aquesta es va documentar, al perfil de la rasa 2000, l'estructura indeterminada UE 2017. Estructura feta de morter de color blanquinós i de la que es desconeix la seva funcionalitat. Totes aquestes estructures venien tallades per la rasa constructiva UE 1002 del col·lector UE 1058.

Les rases constructives UE 2012 i 2016 dels fonaments UE 2011 i 2015 respectivament tallaven el farciment UE 2033 de la UF 1. Aquest cobreix les restes tant dels claus corresponents al contenidor de la mateixa, és a dir, del taüt, (UE 2035), com de la inhumació (UE 2036) que en aquest cas el cos es diposità decúbit supí, i estava orientat NO-SE. D'aquest només es va documentar part de la cama dreta, restes de la mà dreta i del peu esquerra. A pocs centímetres a l'oest d'aquest enterrament es va trobar la UF 2. Es tracta d'una inhumació (UE 2042) feta en taüt de fusta (UE 2043), i fossa simple (UE 2041). Del cos, dipositat decúbit supí i orientat NO-SE, només restaven les extremitats inferiors des de la tíbia. Tot això, tant el cos com els claus, foren coberts pel farciment UE 2040.




Vista des del sud de la UF 1.



Vista des de l'est de la UF 2.

Al costat nord de la fonamentació UE 2011 es va excavar un nivell, UE 2037, de morter disgregat i pedres de difícil interpretació, possiblement es tractava d'un nivell d'enderroc. Aquest nivell cobria l'enderroc UE 2038. Estrat que es va documentar per tota l'àrea i que era tallat per les fosses funeràries UE 2034 i 2041 i, a més a més, per les rases constructives de les UE 2011 i 2015. Aquest estrat cobria el nivell de colmatació o abandó UE 2044. Nivell d'argila gris, molt homogeni amb partícules de carbó i óssos.



Vista des del sud de l'estratigrafia de part de la rasa 2000.

Aquest nivell d'abandó cobria, d'una banda, el nivell de paviment UE 2045 i d'una altra, la reparació del paviment anterior, UE 2046. El primer d'ells, trobat entre el fonament UE 2011 i 2015, era un nivell d'extensió irregular compost d'argila ataronjada amb abundants partícules de calç. Es va interpretar com l'últim nivell de circulació d'un àmbit anterior als enterraments UF 1 i 2. A partir d'ara l'anomenarem Àmbit 1. Al costat nord de la fonamentació, UE 1011 es va documentar el nivell UE 2046, format per una petita capa d'argila pura de color ataronjat que cobria l'anterior paviment. Sota d'aquests es va excavar el nivell de colmatació UE 2047 que a la seva vegada cobria el nivell d'argila ataronjada UE 2048. Aquest possiblement correspongui a una reparació del nivell d'ús o circulació UE 2052, del que es parlarà després.



Vista des del nord de les fonamentacions UE 2011 i 2015.

Aquest nivell (UE 2048) es va documentar al nord del fonament UE 2011 i cobria les restes de la llar UE 2050. Es tractava d'una taca de foc de forma circular plena de carbons. Aquesta llar es forma sobre un nivell d'argila i sorra compacta (UE 2052) primer nivell de circulació documentat a l'àmbit 1. Sobre aquest es dipositen els nivells de farciment UE 2049 i 2051, d'interpretació indeterminada que es troben a l'espai entre les fonamentacions UE 2011 i 2015. Aquest nivell de circulació es realitza damunt una capa de sorres (UE 2053) que farceix el retall UE 2061 de funcionalitat indeterminada.



Vista des de l'oest de la estructura romana UE 2062.

Aquest retall estava farcit per una sèrie de nivells alternatius de sorres i argiles que es descriuen a continuació. Cobert per les sorres de la UE 2053 es va documentar el farciment UE 2054 format per pedres irregulars de dimensions mitjanes i terra sorrenca-argilosa. Aquest es va dipositar damunt el farciment d’argiles UE 2055. Es tractava d’un nivell de poca potència, de textura compacta, que cobria, d’una banda, el nivell d’argiles UE 2056 situat en l’espai deixat entre les fonamentacions 2011 i 2015, i, de l’altra banda, el nivell de sorres UE 2057, documentat al nord de la primera estructura (UE 2011). Aquest nivell es trobava a ambdós costats de la UE 2011 i cobria el nivell d’argila i sorra (UE 2058), que a la seva vegada cobria el nivell de sorra UE 2059. Aquest nivell, que es va documentar entre les fonamentacions 2011 i 2015, es diposita damunt l’estrat UE 2060. Es tracta d’un nivell de color grisenc de gran potència, no gaire compacte, amb una pendent cap al oest, compost d’argiles grisenques, sorra i graves. Aquest no es va acabar d’excavar a causa que es va arribar a la cota per a la col·locació del tub de recollida de la brossa. Una vegada es va excavar aquest nivell es va documentar, el límit NE del retall UE 2061. Possiblement aquest fou fet a la part central d’un àmbit domèstic construït abans de la construcció conventual o als primers moments ja que es situa sota els enterraments possiblement associats a l’absis gòtic.

Aquest retall tallava, d’una banda, part de la fonamentació romana UE 2062 i de l’altra banda un estrat d’argiles vermelloses provinents de la colmatació natural (UE 2122). L’estructura romana (UE 2062) estava feta a sac en *opus caementicium* de morter color blanquinós de calç i pedres, es data a època romana, en primer lloc, per la ceràmica adherida al morter, entre la qual es trobaren dos fragments de ceràmica comuna africana d’àmplia cronologia, segle II-V dC, en segon lloc per la cota a la que va aparèixer, i, en tercer lloc, per la tècnica constructiva. Aquesta fonamentació tenia la superfície molt aplanada, possiblement per acollir el parament del mur avui desaparegut.

Durant el mes d'abril es van realitzar els sondeigs I i II:

Sondeig I.

Aquest sondeig es trobava situat al límit S-O de la rasa 2000 i presentava una superfície de 4 m². Una vegada es va extreure el paviment de llambordes de pedra sorrenca (UE 2003) es va documentar el farciment UE 2008 de la rasa UE 2009 de la canonada de formigó UE 2024. Aquesta canonada presentava una secció circular, estava composta per tubs d'un metre de llargada i es situava al límit S-E del sondeig. Al costat contrari es va trobar la rasa UE 2004 dels serveis de FECSA. Aquesta recorria pràcticament tota la rasa 2000. El farciment de sorra de la rasa, UE 2005, cobria els cables d'alta tensió.

Tant, la rasa UE 2009, com la 2004, tallaven el farciment UE 2010, compost d'argila compacta grisenca i que fou interpretat com el farciment dipositat després de la destrucció de les estructures del convent (UE 1143).

Sota d'aquest farciment es va trobar, a una cota de 5,36 metres s.n.m., l'estructura UE 2006. Es tractava d'una construcció de planta en L feta a sac de morter color blanquinós, ric en calç i sorra compost de pedres irregulars. Es va interpretar aquesta estructura com part del sistema de fonamentacions de les capelles barroques de l'església de Santa Caterina, en concret seria l'angle N-E de la primera capella començant des de l'est i formaria part de la porta de Sant Jacint que dona al carrer del mateix nom.

Sondeig II

Sondeig fet a l'extrem N-O de la rasa 2000. No es va acabar d'excavar, només es va documentar el paviment de llambordes del carrer actual (UE 2000), la preparació de formigó d'aquest (UE 2001), i el farciment de graves i sorres d'anivellament UE 2002.



Vista des de l'est de l'estructura UE 2015.

Al costat nord de la rasa es va documentar la fonamentació UE 2063 pertanyent al mur de tancament Sud de les diverses construccions que es construïren adossades al mercat de Santa Caterina. Es tracta d'una construcció orientada NE-SO feta a sac de pedres irregulars lligades amb morter de calç i sorra de color blanquinós. Pràcticament es va documentar per tota la rasa.

Tallant la fonamentació UE 2015 es van trobar, en primer lloc la rasa constructiva (UE 2066) de l'embornal del carrer Colomines (UE 2065), i en segon lloc, la rasa constructiva (UE 2020) de la canalització de desguàs de les construccions properes (UE 2019) i, per últim, la fossa constructiva (UE 2068) de un altre embornal del carrer Colomines (UE 2067).



Vista des del nord de la UF 3.

Aquesta fossa tallava el farciment (UE 2107) de la rasa constructiva UE 2108 del mur UE 2110 datat entre els segles XIV-XVII, per uns fragments de vidriada blanca i blanca i blava indeterminada. A la seva vegada aquesta rasa tallava el nivell no excavat, UE 2109. A pocs centímetres a l'est de la fonamentació UE 2006 i damunt la UE 2109 es van trobar les restes de la inhumació UE 2103 de la UF 3. Es tracta de les restes del cap i de les mans d'un individu disposat possiblement decúbit supí orientat NE-SO.

El mur UE 2110 orientat NE-SO, estava fet de petits carreus lligats amb morter de color ataronjat, poc compacte, pobre en calç i ric en argiles i sorres. No es va poder interpretar aquesta fonamentació (UE 2110), però és més que probable que fos construïda abans que les capelles barroques, tot i que té la mateixa alineació que el mur UE 2006. Estaria situat on es col·locaria la porta de Sant Jacint, de la que no en resta res, tot i que aquesta estructura (UE 2110) es podria interpretar com la trava que aniria de brancal a brancal de la porta. La cara sud es va destruir per la rasa constructiva UE 2009 de les canalitzacions UE 2028 i 2024. La primera és una construcció en maons que fou reparada per la canonada UE 2024, estructura de tubs de formigó de secció circular i d'un metre de llargada que desemboca a l'estructura UE 2113. La rasa UE 2009 també talla la fonamentació UE 2006, ja descrita al sondeig I. La

relació estratigràfica entre aquesta i el mur 2110 no es va poder confirmar a causa que aquesta intervenció fou molt superficial.

Damunt la canonada UE 2024 es va construir el registre d'aigües UE 2112, estructura feta de maons lligats amb ciment.



Vista des de l'oest de la fonamentació UE 2006.

Posteriorment es va documentar el farciment contemporani UE 2031 del retall indeterminat UE 2030. Aquest retall talla part de la canalització UE 2104, les parets de la qual estaven fetes de maons lligats amb morter de calç i sorra. La base del canal la formaven una filada de maons sobre un llit de morter de calç i la coberta estava feta de maons col·locats transversalment. Fou interpretada com una de les clavegueres de desguàs dels edificis adossats al mercat de Santa Caterina pel seu costat SE.

La rasa constructiva UE 2134 d'aquesta canalització tallava el nivell UE 2106 del vas funerari UF 4. Aquest nivell estava compost per un estrat de fragments de morter pertanyents a un mur, possiblement de l'enderroc de les parets del

vas. Sota d'aquest estrat es va documentar un nivell d'argiles grisenques compostes principalment d'ossos humans sense posició anatòmica i claus provinents probablement dels taüts de fusta dels enterraments. Aquest nivell cobria una sèrie de restes d'inhumacions que no s'excavaren, UE 2126, 2127, 2128, 2129. La UE 2126 correspon a les restes d'una columna vertebral, la UE 2127 part de l'abdomen d'un altre individu, la UE 2128 es la meitat superior d'un individu i la UE 2129, possiblement sigui la cama d'aquest mateix.

El vas funerari UF 4 estava format, a l'oest, pel mur UE 2114 i al sud, pel revestiment UE 2120. Aquest es lliurava a la fonamentació UE 2032 una vegada fou tallada per la rasa constructiva UE 2121 del vas. Per tant, el fonament UE 2032, apareix tallat per la fossa 2121 i després revestit amb una capa de morter de calç i sorra de color blanquinós UE 2120 que fa la funció de paret meridional del vas funerari.

La UE 2032 era una estructura orientada NE-SO feta a sac de pedres ben escairades, que només es van documentar al parament SE de la mateixa, lligades amb morter de color ataronjat pobre en calç i ric en argila i sorra. No s'ha pogut interpretar aquesta estructura que pertanyia a les construccions realitzades d'abans de la formació de les capelles barroques.

A l'extrem SE d'aquesta estructura i tallada per la rasa constructiva UE 2121 del vas UF 4, es va documentar la fonamentació UE 2116.



Vista des de l'est de la UF 4.



Vista des de l'est de les fonamentacions UE 2100, 2118 i 2119.

Aquesta estructura es trobava orientada en sentit NO-SE i estava feta a sac amb pedres irregulars de dimensions mitjanes lligades amb morter de color ataronjat pobre en calç i ric en argila i sorra. Aquesta fonamentació es va s'interpretar com a fonamentació del mur divisor de la primera i segona capella barroca de l'església del convent de Santa Caterina datada la seva construcció al segle XVII. També es va documentar, adossada al parament SE de l'estructura UE 2032, una fonamentació UE 2115 feta de morter blanquinós de calç i sorra del que només es va trobar una petita part. Aquesta fonamentació estava orientada en sentit NE-SO i es va interpretar com a part del sistema de fonamentacions de les capelles barroques, en concret la del mur de tancament sud de la primera d'elles, del límit de l'església.

Al sud d'aquest conjunt d'estructures es va trobar l'embornal del carrer (UE 2117). A continuació es va excavar, al límit SE del espai de la intervenció

arqueològica, el farciment de la rasa UE 2099 al qual no es va donar número de UE perquè es tractava del farciment d'un servei contemporani. Aquesta rasa tallava la canalització UE 2090. Estructura orientada O-E feta de maons lligats amb morter de calç i sorra de color blanquinós. No conservava la coberta i la base estava feta de maons transversals. Estructura que es va interpretar com a desguàs dels edificis adossats al mercat. Com s'ha indicat abans estava tallada per la rasa UE 2099, en aquest punt és on s'unia amb la conducció UE 2091. La qual era un canal fet de maons disposats en vertical lligats amb ciment, la base del qual es va construir amb ciment i la coberta amb maons transversals.

Les rases constructives d'aquestes conduccions tallaven la fonamentació UE 2119. Aquesta fonamentació es una estructura feta a sac de pedres irregulars lligades amb morter de color blanquinós ric en calç. Aquesta es trobava orientada en sentit NO-SE, i es va interpretar com a la fonamentació del mur divisor de les capelles segona i tercera de l'església del convent de Santa Caterina. La rasa constructiva d'aquesta estructura (UE 2133) tallava la fonamentació UE 2118. Aquesta fonamentació era una estructura orientada en sentit NO-SE, estava feta a sac amb morter de color ataronjat pobre en calç. Es va interpretar com la fonamentació d'un mur construït abans o contemporàniament a les capelles barroques i que possiblement va estar en relació amb l'església gòtica. La rasa constructiva UE 2132 d'aquesta estructura tallava el nivell de colmatació lenta UE 2098.

Al sud de l'estructura UE 2119 es va documentar una plataforma de formigó que possiblement va tenir relació amb la claveguera UE 2074.

Posteriorment es va excavar el farciment UE 2094, de la rasa constructiva (UE 2075) de la claveguera UE 2074. Aquesta claveguera presentava les parets de formigó construïdes amb encofrat, damunt les quals es va documentar una coberta de maons lligats amb ciment. Es tractava d'una estructura de desguàs dels edificis annexos al mercat, de gran profunditat, a causa probablement que

connectava amb el col·lector central del carrer. Al costat sud d'aquesta estructura es va excavar el farciment UE 2070 de la canalització UE 2069. Aquesta canalització estava feta amb maons lligats amb morter de calç i sorra de color blanquinós i servia com desguàs de les aigües residuals dels edificis adossats al mercat.

La rasa constructiva (UE 2071) d'aquesta estructura tallava la fonamentació UE 2072, estructura orientada NE-SO feta a sac amb pedres disposades en filades irregulars lligades amb morter ataronjat pobre en calç i ric en argila i sorra; que a la seva vegada era tallada per la rasa constructiva UE 2089 de la fonamentació UE 2073. Aquesta estructura d'orientació NO-SE feta a sac amb morter de color ataronjat pobre en calç s'interpreta com part de la fonamentació



Vista des del sud de la claveguera UE 2069.

del mur divisor de la tercera i quarta capella barroca. Aquesta es construeix damunt l'estructura UE 2125 feta a sac amb pedres irregulars disposades en horitzontal i vertical lligades amb morter de color ataronjat pobre en calç, el límit sud d'aquesta estructura no ha estat conservat. No es va poder conèixer la seva funcionalitat, però potser que funcionés amb l'estructura UE 2073. El mateix succeeix amb la fonamentació UE 2072 que es construeix sobre l'estructura UE 2124, també aquesta amb límit al costat SE. S'ha interpretat

aquest conjunt com a part de les estructures de fonamentació de les capelles barroques, tot i que són dubtoses les UE 2124, 2125.

La rasa constructiva UE 2086 del fonament UE 2072 tallava el farciment UE 2039, del retall indeterminat UE 2088. Aquest retall tallava, a la seva vegada, el nivell de colmatació UE 2087, compostat per un nivell d'argiles de color marró fosc. Sota d'aquest estrat es va documentar el farciment de colmatació natural



Vista des del nord del forat UE 2096.

UE 2092. Aquest estrat de colmatació es va dipositar damunt el farciment datat en època medieval o posterior per la presència de ceràmica vidriada (UE 2097), del retall indeterminat UE 2096, que continua sota l'estructura UE 2124. Aquest forat, de planta semicircular, tallava el nivell de colmatació natural UE 2095 que a la seva vegada cobria el nivell UE 2102 que no es va excavar.

Al sud de l'estructura UE 2073 es van trobar un conjunt de serveis del carrer, com es el cas de l'estructura UE 2076, la qual es va interpretar com la possible coberta d'un d'ells. A pocs centímetres al sud d'aquesta es va trobar la claveguera UE 2078 que no va ser excavada, i que es va relacionar amb l'eliminació de les aigües residuals dels edificis annexos al mercat.

Les últimes estructures documentades a la rasa 2000 són les fonamentacions UE 2082 i 2083. La primera d'elles, orientada NE-SO, estava feta de pedres ben escairades lligades amb morter de color ataronjat pobre en calç.



Vista des de l'est de les estructures UE 2072, 2073, 2124 i 2125.



Vista des de l'extrem oest de la rasa 2000 de les estructures UE 2082 i 2083.

La cara SE va ser destruïda per una rasa de serveis. A l'extrem SE d'aquesta estructura, es lliurava el mur UE 2083, la tècnica constructiva del qual es com la de l'anterior estructura. El fet de que els paraments interns d'ambdues estructures estiguin fets amb pedres ben escairades fa pensar que es tracta de les restes d'un vas funerari de cronologia indeterminada, per aquest motiu no es va excavar.

5.2.1.2.- Evolució cronològica

- Fase d'ocupació d'època romana.

Com a conclusió, es pot dir que l'evidència més antiga documentada en aquesta rasa 2000 és el mur romà UE 2062. El qual es ta fet d'*opus caementicium* i presentava una orientació NO-SE, la funcionalitat del qual no es va poder conèixer.

- Fase constructiva anterior al convent de Santa Caterina.

De la fase pre-conventual es va documentar el retall 2096 i possiblement el retall 2061. Aquest retall, molt comú en estructures domèstiques del segle XIII documentades a les intervencions de l'Antic Mercat del Born i Santa Caterina, on es van interpretar com a forats per a l'extracció d'argiles per a la construcció. Posteriorment aquests retalls es farcién amb sorres per fer el paviment de l'habitable. Per la qual cosa aquest retall es practicaria en un ambient domèstic del que avui en dia no resta res, només dos moments de paviments o de nivells de circulació UE 2045 i 2052 i una llar UE 2050.

- Convent de Santa Caterina.

Al convent medieval es podrien associar les UF 1, 2 i 3, a més a més de les estructures UE 2032 i 2110, i possiblement les fonamentacions UE 2124 i 2125, la funcionalitat de les quals no s'ha pogut determinar.

Però la major part de les estructures pertanyen a la gran reforma de l'església realitzada al segle XVII i que consisteix en la construcció al costat meridional de l'església d'un conjunt de capelles. Adossada al costat SE de l'absis es va construir la capella del Santíssim de la que s'han documentat les fonamentacions del mur de tancament SE, UE 2015, el del costat SO, UE 2138, i la fonamentació d'un mur que defineix un ambient al costat SE del presbiteri

(UE 2011). Tant l'estructura 2138 com la 2006 delimiten la porta de Sant Jacint per la que s'accediria a la església des d'aquest carrer. La UE 2006 seria el límit NE de la primera capella que quedaria definida a més a més per la fonamentació 2115 al SE i separada de la segona pel fonament UE 2116. La segona vindria delimitada al SE per la fonamentació UE 2101 i separada de la tercera pels fonaments UE 2118 i 2119. No s'ha pogut aclarir la funcionalitat de la estructura UE 2118, ja que per una banda es podria relacionar amb la fonamentació del mur divisor de la segona i tercera capella, però, per altra banda, potser anterior ja que la tècnica constructiva és diferent a la de la UE 2119 i a més a més és anterior a aquesta. La tercera vindria definida al SE per la fonamentació UE 2072 i separada de la quarta pel fonament UE 2073. Dins de l'última capella s'han documentat els murs UE 2082 i 2083 que delimitarien un vas funerari que no es va poder excavar.

Després de la construcció de les capelles del segle XVII, però també associat al període de funcionament d'aquestes, es va construir el vas funerari de la UF 4, definit pel mur UE 2114 i el revestiment UE 2120.

- Mercat de Santa Caterina.

Després de la destrucció del convent en el segle XIX en aquest espai es va construir una espècie de nau per acollir diversos serveis de la ciutat. Aquesta edificació es fonamenta pel SE sobre l'estructura UE 2063. Associades a aquella es van documentar una sèrie de canalitzacions possiblement destinades a l'eliminació de les aigües residuals, es tracta de les UE 2019, 2104/2105, 2090, 2091, 2069, 2074 i 2078.

- Serveis i infraestructures del carrer Colomines.

També s'han documentat un conjunt d'estructures i rases destinades als serveis del carrer Colomines. Per l'eliminació de les aigües es van construir les

embornals UE 2065, 2067 i 2117 i la canonada UE 2028, així com la seva reparació UE 2024 que desguassava a l’estructura UE 2113. De la presa d’aigua es va documentar el registre UE 2112 i de l’electricitat l’estructura UE 2076 i la rasa 2004 que es féu per la col·locació dels cables.

5.1.3.- RASA 3000

5.1.3.1.- Seqüència estratigràfica

Aquesta rasa es situa als carrers de Giralt Pellisser i Gerenal Alvarez de Castro i suposa una perllongació de la rasa 1000 pel seu extrem nord-oest fins a arribar a la zona de la avinguda Cambó on també s’havien dut a terme treballs d’excavació arqueològica.

Els treballs en aquesta rasa es van iniciar amb l’aixecament de la pavimentació contemporània, consistent en llambordes de pedra i la seva preparació de formigó, documentant aquestes estructures com a UE 3001. Un cop enretirats aquests nivells es va poder documentar la presència d’un sondeig arqueològic realitzat l’any 2002 per Jordi Aguelo, i es va poder veure com una gran part de l’espai destinat a l’excavació quedava afectat per la presència de serveis contemporanis.



Vista general des del sud de la rasa 3000.

Així es van documentar les unitats 3024, 3025 i 3026, corresponents a sengles serveis elèctrics disposats de manera transversal a la rasa i coberts amb ciment; la unitat 3033, un altre servei de la instal·lació elèctrica, en aquest cas construïda amb tubs d'uralita i ciment i disposada longitudinalment en el costat sud-oest de la rasa; en la part nord-oest de la mateixa es van documentar i excavar les unitats 3016, 3017 i 3035, corresponents a l'obra del col·lector principal del carrer Giralt el Pellisser, ja documentat a l'excavació de la rasa 1000, la seva rasa constructiva i el farciment de la mateixa, consistent en un estrat d'argila taronja molt compacte.

Un ramal d'aquest servei de clavegueram es va detectar a la part central de la rasa, on es va documentar la seva trinxera constructiva, el seu farciment, igual al descrit anteriorment, i la seva obra amb les UE 3011, 3012 i 3027 respectivament. Igualment es van documentar les infraestructures corresponents a la companyia d'Aigües de Montcada, també documentades amb anterioritat i consistents en dues canonades de ferro de 15 cm de diàmetre (UE 3010 i 3015) disposades de manera longitudinal al costat sud-oest de la rasa dins d'una trinxera (UE 3008) farcida amb terra marró de consistència i composició heterogènia (UE 3009). Aquestes dues canonades es veien sustentades a l'extrem sud-est de la rasa per una petita estructura de maons i morter de 40 cm d'alçada documentada com a UE 3022.



Vista des de l'est del mur UE 3020.



Vista des de l'oest de la fonamentació UE 3002.

Igualment es van documentar dos trams de clavegueram de tipologia diferent i que es podrien datar al segle XIX, moment en què es va reorganitzar l'espai del carrer Giralt Pellisser com a conseqüència de la construcció del mercat de Santa Caterina. Es tracta de la UE 3030, una claveguera feta amb obra de maons de terra cuita i morter, de la qual només es conservava la seva base i dues filades de maons (de 30 per 15 cm) de les seves parets. Aquesta claveguera es trobava disposada a una cota de 5,60 metres s.n.m., amb una orientació SO-NE i la seva amplada era de 60 cm, quedant tallada pels seus extrems per les UE 3008 i 3017. Al seu interior únicament es va poder documentar un petit estrat de terra negra, d'origen orgànic, en el que no es va trobar cap material que permetés datar-la amb més exactitud.

Per altra banda, sota l'estructura de serveis elèctrics UE 3025, es va documentar la claveguera 3038, construïda amb pedres no escairades de dimensions mitjanes (40 cm de mitjana) i morter, de la qual només es va poder documentar una de les seves parets, degut a la citada presència de serveis elèctrics a sobre seu. Cal dir que aquesta claveguera deuria estar en

funcionament fins a un moment tardà, ja que es va documentar la construcció d'un baixant de maons (UE 3040) que la connectava amb el col·lector 3017.

Tant la rasa constructiva de la claveguera 3038 com la de les canalitzacions d'Aigües de Montcada es trobaven retallant les unitats 3013, 3014 i 3007. Les dues primeres consisteixen en un retall efectuat a l'estrat 3007, de funció no determinada (donat que se n'ha localitzat només una petita part, quedant la resta fora dels límits de la rasa) i el seu farciment, compost per terra de color marró clar, amb presència de materials de construcció (pedra petita, maons i restes de calç) i fragments de ceràmica vidriada i de decoració en blanc i blau.



Vista des del sud de la fonamentació UE 3002.

Aquest farciment el trobem a una cota de 5,20 metres s.n.m., amb una potència de 50 cm i es documenta amb una amplada de 40 cm. Pels materials ceràmics li podem atribuir una cronologia dels segles XVI-XVII.

A part d'aquestes infraestructures, a la rasa 3000 es van poder documentar altres elements d'interès, que passem a descriure.

Al tram mig de la rasa es va documentar una fonamentació (UE 3002) de pedra irregular lligada amb morter de color blanc de gran duresa, construïda amb la

tècnica d'encofrat perdut, en la qual apareixien alguns elements constructius reaprofitats (carreus) i maons. La seva orientació era SO-NE i tenia una amplada de 75 cm amb un tram documentat de 1,40 m de llarg, si bé s'ha de dir que pel seu costat nord-est es trobava tallada per la rasa 3016, havent-se documentat la seva continuació a l'altra banda de la mateixa (U.E 3003). Es trobava a una cota de 5,40 metres s.n.m. i s'ha documentat a una alçada d'1 metre, encara que aquesta no es la seva potència total, la qual no podem conèixer a causa que no es va poder documentar el seu final per les limitacions de cota marcades pel treball a la rasa. Cal assenyalar que aquest fonament comparteix característiques i orientació amb un altre aparegut a la rasa 1000 (UE 1011) i que ambdós es podrien correspondre, segons la planimetria elaborada per Barraquer, amb els fonaments d'una gran nau en la que es situarien tant la fusteria com les latrines del convent de Santa Caterina. Degut a que no s'ha documentat cap rasa en relació a aquest mur no podem donar-li una cronologia acurada, i tan sols el podem situar dins del moment en que es realitzen reformes al convent, és a dir al segle XVII.

Com ja s'ha dit aquest fonament presentava continuïtat al costat nord-est de la rasa, però les restes (UE 3039) es troben molt malmeses per la rasa del col·lector contemporani, i només es van poder documentar dues filades de pedra, dins les quals es va trobar una motllura de pedra reaprofitada. Annexa a aquest tram de mur es va trobar una estructura de morter rosat i pedra ben escairada (UE 3018), també molt feta malbé, però que semblava presentar una planta circular, documentada només en una petita part. Una primera hipòtesi ens faria pensar en que es tractés d'un pou relacionat amb els serveis de les latrines del convent.

Al sud-est del fonament 3002 es va documentar una altra fonamentació (UE 3043), en aquest cas d'un metre d'amplada i 60 cm d'alçada, realitzada amb pedra petita irregular i morter sorrenc de color taronja. Malgrat que estava molt afectada per la rasa de serveis (UE 3008) es va poder delimitar completament

una de les seves cares, pel que vam poder deduir que es tractava d'una estructura de planta quadrada, ja que els límits documentats no eren tallats per cap procés posterior. Novament patim una manca de material ceràmic relacionat, pel que la datació es limita a situar-la en un moment posterior al de la formació de l'estrat (UE 3007) en el qual es retalla i que data d'època medieval. Per la seva disposició, massa propera a la UE 3002, podem pensar que no funciona conjuntament amb aquesta, sinó que es tracta d'un element anterior, amortitzat potser amb la construcció de la nau de la fusteria.

L'última de les estructures documentades era un petit fonament, realitzat amb una filada de pedra irregular disposada de manera obliqua sobre la qual es recolzava una obra de carreus de petites dimensions (20-30 cm) lligats amb morter sorrenc de color taronja de consistència molt feble. Apareix a una cota de 5,60 metres s.n.m. amb una orientació SE-NO. Aquesta estructura es pot posar en relació amb una altra apareguda a la rasa 1000 (UE 3035, 3037) que presentava una morfologia i orientació idèntiques, i que es va documentar amb una construcció medieval existent amb anterioritat a l'ampliació del convent cap a aquesta zona. Aquesta estructura apareixia molt afectada per la rasa 3008, pel que tampoc disposem de material relacionat directament amb ella per oferir una cronologia precisa.



Vista des del nord de la estructura UE 3043.

Totes aquestes estructures es construeixen retallant la UE 3007. Aquest era un estrat que es va poder documentar a tota la extensió de la rasa, un cop enretirada la pavimentació contemporània, a una cota mitja de 5,40 metres s.n.m.. Es tractava d'un estrat molt homogeni, compostat per terra argilosa de color marró fosc en el que trobem restes de calç, petits carbons i material ceràmic d'època medieval. Presenta unes característiques molt semblants a les dels estrats documents a la mateixa cota a l'extrem nord-oest de la rasa 1000 (UE 1030, 1033, 1061). Es tracta d'un nivell de colmatació natural de formació lenta.

Per sota d'aquest trobem un estrat (UE 3037) de característiques similars, a una cota de 4,60 metres s.n.m., si bé es redueix la quantitat de material ceràmic aparegut, essent aquest material d'època romana. Per sota d'aquest nivell es va documentar el terreny geològic, a una cota de 3 metres.

5.1.3.2.- Evolució cronològica

- Fase constructiva anterior al convent de Santa Caterina.

Es correspon amb les estructures documentades amb les UE 3019 i 3020, una petita fonamentació de pedra irregular i carreus que presenta les mateixes característiques i disposició que un altre documentada a la rasa 1000, i que podrien formar part d'una mateixa edificació i amb la UE 3043, una fonamentació realitzada a sac amb morter ataronjat i pedra irregular, la qual no es pot relacionar amb certesa amb cap construcció esmentada a la documentació relativa al convent. A falta de més dades tan sols podem relacionar aquestes restes amb la zona d'habitatges que ocupaven aquest espai amb anterioritat a la construcció del convent.

- Convent de Santa Caterina.

Tant la fonamentació referenciada com a UE 3002 com la seva continuació (UE 3003) es poden identificar com a part de la estructura d'un gran edifici en que es situaven les latrines i la fusteria del convent de Santa Caterina. Igualment sembla correspondre a aquest conjunt l'estructura 3018, que, com a primera hipòtesi, podem identificar com a un pou relatiu a aquests serveis. Aquesta edificació es dataria en el moment en que es realitzen nombroses reformes al conjunt del convent, al segle XVII.

- Mercat de Santa Caterina.

Les clavegueres documentades com a UE 3030 i 3038 es poden emmarcar dins el moment en que el barri s'urbanitza de nou en torn a la construcció del mercat de Santa Caterina, a mitjans del segle XIX. Aquestes dues estructures semblen formar part, com altres de similars característiques documentades tant al mateix carrer de Giralt Pellisser com a l'interior del solar del mercat, del sistema d'evacuació d'aigües del mercat.

- Serveis i infraestructures dels carrers Giralt Pellisser i General Alvarez de Castro.

Finalment es documenten les estructures contemporànies de serveis del carrer de Giralt Pellisser. Es tracta del col·lector principal del carrer, UE 3017, amb un ramal secundari (UE 3027), dels serveis de canalització d'aigües de Montcada (UE 3010 i 3015) i dels serveis elèctrics del carrer (UE 3024, 3025, 3026 i 3033).


5.2.- DIBUIXOS DELS MATERIALS

LÀMINA I

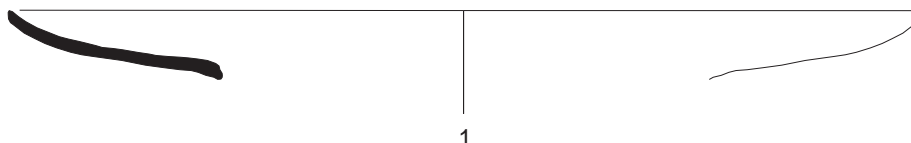
- 1- 136-02-1060-1: Fragment de vora d'un plat de ceràmica d'importació del segle XVIII.
- 2- 136-02-1060-2: Fragment de vora d'un plat de ceràmica d'importació del segle XVIII.

LÀMINA II


- 1- 136-02-1030-1: Fragment de base d’un plat de ceràmica blanca i blava de Barcelona.
- 2- 136-02-1164-1: Fragment de vora d’una àmfora romana Tarraconense del tipus Dressel 2-4.
- 3- 136-02-1164-1: Fragment de vora d’una àmfora romana Tarraconense del tipus Pascual 1.



136-02-1060-1



1

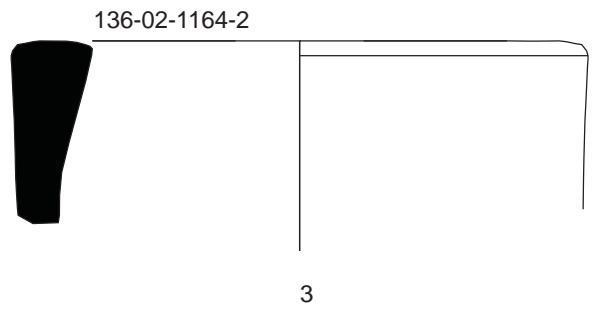
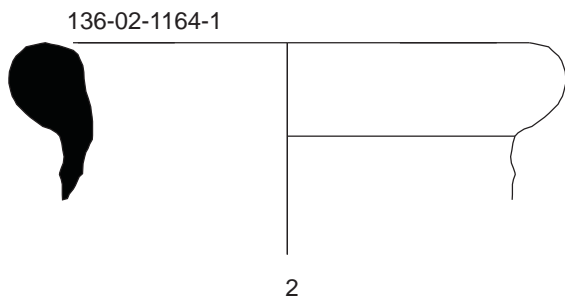
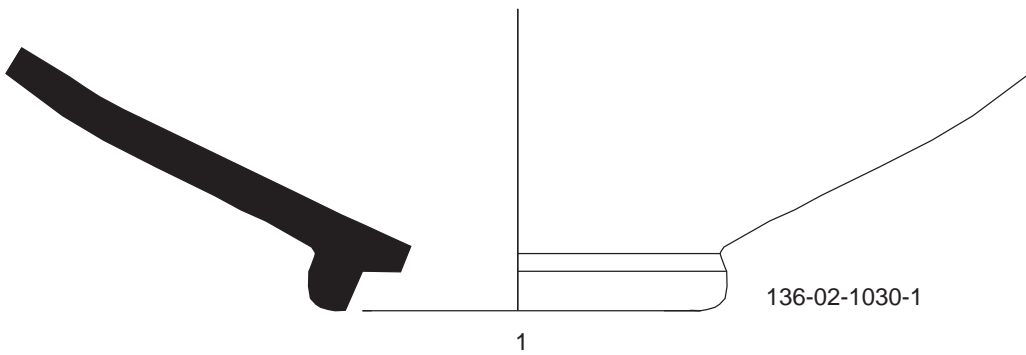
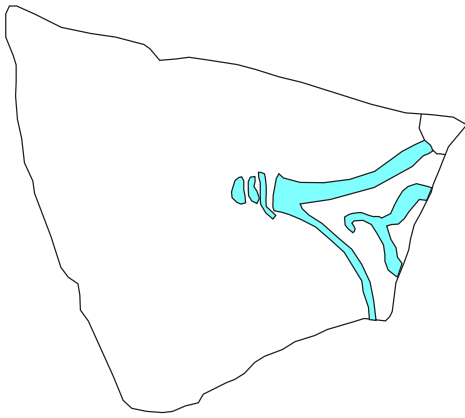


136-02-1060-2



2





5.3.- CONSIDERACIONS FINALS

Les tasques arqueològiques realitzades als carrers Giralt el Pellisser i Colomines han tret a la llum un conjunt d'estructures corresponents al convent de Santa Caterina, al mercat del mateix nom i als serveis dels carrers esmentats. Les estructures associades al convent es troben en unes condicions de destrucció importants a causa de les tasques d'enderrocament d'aquest complex conventual al segle XIX i sobretot a les diverses infraestructures del mercat i dels carrers. Aquestes estructures s'han trobat a nivell de fonamentacions, no podent documentar cap parament o alçat i només un paviment associat a una estructura semi-subterrània.

Durant aquests treballs de documentació arqueològica s'han pogut documentar varies fases relatives a l'ocupació d'aquesta zona de la ciutat.

- Fase prèvia a l'ocupació del territori.

Sobre les argiles que formen el nivell geològic UE 1109 es van dipositar una sèrie de nivells de terra argilosa molt compacta de color marró-vermellós amb petites taques d'argiles grises, molt netes de material que contenen partícules de carbó. Aquests estrats possiblement siguin el resultat de la colmatació lenta de l'espai degut per l'acumulació d'argiles portades pels processos d'erosió del vessant en un moment indeterminat. A més a més, la presència d'una riera a prop d'aquest espai, afavoreix aquest procés d'acumulació de sediments. Aquesta riera, denominada Malla discorreria per l'actual Via Laietana i després girava per Carders en direcció al Besòs (Huertas i Morer 1998, p 3).

Aquests nivells de colmatació natural lenta serien les UE 1038, 1044, 2122, i 3037. No hem documentat cap activitat antròpica en aquestes unitats estratigràfiques.

- I Fase d'activitat (època romana)

Damunt dels estrats comentats en l'apartat anterior s'ha documentat una activitat que es resumeix en una sèrie de retalls de funcionalitat indeterminada, com són els retalls UE 1129 i 1131. Aquests dos retalls estaven farcits pel mateix farciment, és a dir, que la colmatació d'ambdós fou contemporània i produïda per processos similars. Més al sud es va documentar el retall UE 1135, farcit principalment per restes de tovots i argiles grisenques. La presència de tovots podria relacionar-se amb la cronologia d'aquest retall, que datem a època romana.

Posteriorment es va produir un estrat d'acumulació natural UE 1078 sobre el qual es diposita el nivell UE 1076. Es tracta d'un estrat que per les seves característiques s'ha interpretat com a un nivell de circulació o d'us dipositat entre la sèrie precedent de retalls i la posterior. Possiblement sobre la superfície de aquests estrats es va produir una activitat agrícola no constatada. D'època romana també és el farciment de colmatació indeterminat UE 1164, documentat a l'extrem meridional de la rasa 2000.

Només a l'angle NE de la rasa 2000 s'ha pogut documentar una estructura d'època romana. Es tracta d'una fonamentació d'*opus caementicium*, UE 2062, orientada NNO-SSE que estava feta a sac. Tenia la part superior allisada possiblement per la construcció de l'alçat del mur o per la col·locació d'un llindar. La escassa entitat de les restes fan que no es pugui conèixer la funcionalitat de aquesta estructura però possiblement es relacioni amb el món funerari romà perquè als voltants es trobaren diversos mausoleus, com per exemple els documentats a les excavacions del mercat de Santa Caterina.

- Terrenys agrícoles.

Damunt dels estrats romans, es dipositen un conjunt de nivells de terra més grisenca, amb més material ceràmic, pràcticament insignificant i molt rodat. Es pensa que siguin producte del mateix fenomen que els anteriors, explicats al primer apartat, però amb la diferència que tenen algun fragment de ceràmica. Les dades cronològics són molt poques a causa, com s'ha dit abans, de l'escassetesa de material ceràmic.

Per tant, fins a les primeres construccions documentades en aquest lloc, l'espai definit per la rasa en estudi era un lloc deshabitat, un espai lliure, on es desenvoluparia una activitat agropequària no documentada.

Correspondria amb les UE 1030, 1033, 1034, 1048, 1075, 1073, 1074, 1125, 2087, 2092 i 3007.

- Urbanisme previ a la construcció del convent

Les notícies històriques relatives a la urbanització d'aquest espai concret de la ciutat es remunten al segle XIII. En 1223 la ciutat concedeix als dominics unes cases al barri de Sant Pere per tal de construir un nou convent. Algunes fonts indiquen que també se'ls cedí una antiga capella dedicada a Santa Caterina. A més a més, Jaume I (1208-1276) concedí el privilegi de portar aigua del Rec Comtal a l'hort del convent. A l'any de 1243 s'iniciaren les obres de l'església en uns solars donats pel bisbe de Girona, fra Berenguer de Castellbisbal.

La construcció del convent de Santa Caterina a mitjans del segle XIII es produí sobre una part de l'urbanisme precedent. És evident que és massa complicat distingir en aquesta extensió de terreny excavat, els edificis previs a la constitució del convent de les construccions pertanyents al nou convent del

segle XIII. D'aquest urbanisme anterior, només s'ha pogut documentar alguna traça i amb molts dubtes, degut a la manca de dades cronològics.

Pertanyents a aquesta fase constructiva s'han documentat les fonamentacions indeterminades UE 1031, 1099, 1132 i 1133, els paviments UE 2045 i 2052 i el retall UE 2061, que es van fer dins d'un ambient del que avui en dia no resta res. La realització d'un forat al mig d'un ambient domèstic que després es va colmar amb sorra i argiles alternativament per fer un paviment, s'ha documentat a les excavacions del convent de Santa Caterina i del Born. En aquests casos, aquesta manera de construir es datà al segle XIII-XIV.

- Fases conventuals.

El convent de Santa Caterina (segles XIII-XIX) va tenir una llarga vida que evidentment va fer que el procés constructiu fos molt complex. A més a més, el fet que la rasa objecte d'estudi tingués una superfície molt reduïda, va donar com a resultat que l'adscripció de determinades estructures a un fase constructiva o a determinada construcció del convent fos molt complicat.

Una primera hipòtesi identificaria les estructures trobades amb els elements que conformarien, en primer lloc, part de l'església, *sagristia, absis i capelles barroques*, en segon lloc, els patis del convent, datats al segle XVI i coneguts com "*de la cuina*", "*del noviciat*" i "*del pou de Sant Domènec*", tal com es veu a la planta reconstructiva del convent elaborada per Barraquer, i per últim, una *aula gòtica* identificada a les excavacions del mercat.

Edat Mitjana:

L'església del convent de Santa Caterina va tenir vàries reformes constructives des que es va implantar al segle XIII fins a les reformes del segle XVII. Però el moment més important va ser quan es va construir al segle XIV l'església

gòtica. Aquesta església era un edifici de tres naus, la central el triple d'amplada que les laterals, que es rematava amb un absis semicircular amb contraforts externs. Un d'ells, el NE, es va poder documentar a la rasa 1000, (UE 1186). Aquest contrafort era una estructura de grans dimensions feta de pedres irregulars lligades amb morter de calç.

També serien d'època medieval els enterraments localitzats, d'una banda, en la zona sud de la rasa 1000, a pocs metres de l'absis, documentats amb les UE 1160, 1165 i 1169. Es tracta de les restes dels murs que defineixen algun dels vasos funeraris que es construïren al voltant de l'absis. D'altra banda, a la part nord de la rasa 2000, es documentaren els enterraments en taüt i fossa UF 1 i 2, inhumacions UE 2036 i 2042 respectivament.

A aquest període poden pertànyer les fonamentacions UE 2032 i 2110. Aquestes fonamentacions corresponen a unes estructures de difícil interpretació que per estratigrafia relativa van ser datades dins d'aquesta fase medieval del convent. En tot cas, es tracta de murs construïts al costat meridional de l'església gòtica.

Deixant la zona de la església, uns 35 metres més cap al NO de l'absis es va trobar durant les excavacions arqueològiques del convent una construcció rectangular que va ser interpretada i nomenada pels arqueòlegs com Aula Gòtica. Aquest edifici seria definit pel fonament del mur de tancament nord-oest d'aquesta habitació del segle XIV (UE 1053), i el fonament del mur de tancament est de la mateixa (UE 1055). Aquesta construcció fou destruïda amb la construcció dels patis orientals del convent, en concret el del noviciat i el de la cuina.

Per últim, fer referència a dos retalls, UE 1121 i 1119 documentats sota les estructures del pati de la cuina UE 1025 i la fonamentació UE 1026. Es tracta dels indicis d'una activitat residual del convent no datada, possiblement

d'eliminació de residus en un moment en el que el pati no estava constituït com a tal.

Edat Moderna:

Durant els segles XVI-XVII es dugué a terme una gran reforma de l'edifici conventual. Aquesta reforma va afectar de manera important tant a l'església com al costat oriental del convent.

Possiblement al segle XVI, abans de la realització de l'edifici de la fusteria, es va construir el mur UE 1035/3019. Estructura feta de carreuons lligats amb morter ataronjat que es recolza en una fonamentació d'una filada de pedres irregulars. La funcionalitat o interpretació d'aquesta estructura no s'ha pogut determinar per l'escassa superfície documentada. A aquest període es pot afegir l'estructura indeterminada UE 3043 que com l'anterior fou construïda abans de la fusteria.

L'**església** de Santa Caterina s'amplia, en primer lloc, amb la construcció d'una nova sagristia situada a l'angle NO de l'absis gòtic, en segon joc, es realitza, al costat contrari, la capella del Santíssim i, per últim, s'amplia la nau del costat de l'epístola de l'església amb la construcció d'una sèrie de capelles a inicis del segle XVII. Es construïren tres capelles de les mateixes dimensions, seguint les dimensions de les capelles laterals gòtiques, i una quarta a l'extrem occidental que correspondria amb tres de les capelles gòtiques. Per construir aquestes capelles es va enderrocar gran part del mur de tancament meridional de la església gòtica.

La **sagristia** del convent estaria situada segons la planta de Casademunt al costat nord de l'absis de la església. Pràcticament on la situa l'esmentat autor, ha aparegut el fonament d'un mur de morter UE 1116 que possiblement es

podria relacionar amb l'angle NE d'aquell espai conventual de planta quadrangular.

Uns metres més al sud es va documentar un conjunt de fonamentacions que defineixen, per una banda, el tancament oriental del convent en la zona de l'absis, UE 1176, 1182 i 1184 i, per altra banda, àmbits relacionats amb aquest espai darrere de l'església, com són les fonamentacions UE 1190, 1178, 1180 i 1188 que possiblement formessin part d'un oratori construït darrera la sagristia com recull Barraquer en la seva obra, "...Las puertas de los lados del retablo, daban, la del lado del Evangelio al oratorio de la tras-sacristía destinado a dar gracias después de la santa Misa, y la de la Epístola, al pasillo que de la sacristía conducía a la capilla del Santísimo" (Barraquer 1906, p. 13) i "...Desde la sacristía dirigiéndose por detrás del ábside a la capilla del Santísimo, hallábase un oratorio con sagrario..." (Barraquer 1906, p. 23).

La capella del Santíssim, la seva construcció es situa a inicis del segle XVII, i ocupa el costat sud de l'absis de l'església. D'aquesta edificació s'han documentat, d'una banda, el fonament UE 1158, el qual tanca pel nord la capella, per un altre banda, la fonamentació del mur de tancament nord d'un àmbit construït al costat meridional del presbiteri (UE 2011) i, per últim, els fonaments dels murs de tancament sud i oest (UE 2015 i 2138 respectivament). Es tracta d'un edifici amb cúpula de planta rectangular que s'adossa, com s'ha dit abans, al costat meridional de l'absis de la església.

Capelles barroques:

El costat oriental del convent s'amplia amb la construcció de tres patis i un gran edifici que albergava la fusteria i la latrina.

El primer pati començant des del nord seria el "**pati de la cuina**". Construcció de planta irregular que acollia la cuina del convent. Les estructures que es

relacionarien amb aquest serien les següents: UE 1011, que seria el mur de tancament nord del pati; aquesta mateixa estructura, segons la planimetria establerta per Barraquer tancaria pel sud un espai que apareix assenyalat com a **latrines i fusteria**. Les UE 1049 i 1083, que tancarien el pati i per tant el convent per l’est. Dins d’aquest mateix espai es podrien incloure les estructures hidràuliques (UE 1026/1111/1112, 1065/1067, 1070) i la claveguera UE 1080, que portaria les aigües residuals del convent cap a fora, per l’actual carrer Gombau. A més a més, es poden inscriure en aquest espai les restes d’un àmbit de funcionalitat indeterminada definit per les fonamentacions UE 1025 i 1071. Es tractaria d’estructures relacionades amb l’entrada al convent que hi havia pel pati de la cuina o dels murs de tancament del cos del convent que s’estén cap a l’est i que definiria l’actual carrer Gombau.

El “**pati del noviciat**” es va construir al sud de l’anterior i presentava una planta quadrada. Les unitats que es correspondrien amb aquest serien la UE 1092 i possiblement la UE 1084. És molt possible que dins aquest pati es trobessin les restes d’una **aula gòtica**, ja descrita més amunt.

El “**pati de Sant Domènec**” és el que s’adossa a la nova sagristia i el lloc on es trobava el conegut pou de Sant Domènec. Es tracta d’una construcció rectangular que es lliura al mur de tancament nord de la sagristia de l’església. D’aquest s’han documentat els fonaments del tancament oriental que es correspondrien amb les UE 1057 i 1098. Aquests fonaments tenen una orientació diversa respecte a les de les altres capelles. Aquesta orientació coincidiria amb la del mur de tancament oriental de l’absis de l’església del convent.

Per últim, al nord del pati de la cuina es van documentar dues fonamentacions, UE 1011 i 3002/3003 que es van s’interpretar com els fonaments de tancament nord i sud d’un gran edifici que albergava la **fusteria i la latrina**, com recull Barraquer, “por detrás de las primeras casas de la calle de Gombau extendíase

hacia Oriente, un brazo del convento, cuyos bajos ocupaban primero el espacioso depósito de letrinas y luego otra pieza paso para la tercera, que era el almacén de la madera o carpintería." (Barraquer, 1906, p. 31).

- Destrucció del convent de Santa Caterina

El 25 de Juliol de l'any 1835, s'assalta el convent. Els primers en entrar ho feren per la porta de la Verge de la Parra, situada prop de la cuina i que donava al carrer Giralt el Pellisser a la zona del seu enllaç amb el carrer Gombau. Van fer destrosses a l'església, altars, cel·les, cuina, etc.

Amb la desamortització el espai conventual passa a mans del Ajuntament, que volia fer un mercat. L'enderroc s'inicià a finals de desembre de 1836 per les dependències del convent, cel·les, cuina... (Caballé i González, 1998, pp 120-122). La destrucció del convent es documentà amb el número de UE 1143.

- Reurbanització de l'espai conventual amb la construcció del mercat i l'ampliació del carrer Giralt el Pellisser.

La destrucció del convent i la construcció del mercat comporta la reurbanització d'aquesta part de la ciutat.

La pròpia configuració del convent dins de la trama urbana comportava greus problemes urbanístics, sobre tot al lateral est. Els carrers que envoltaven el convent eren molt estrets amb els conseqüents problemes de circulació i salubritat. A més a més, les noves idees higienistes del progressisme del moment feren destruir el convent.

Les noves actuacions urbanístiques van consistir, en primer lloc, en la continuació del carrer Giralt el Pellisser fins a l'actual Cambó, en segon lloc, en l'ampliació en amplada d'aquell carrer i en tercer lloc, en l'eixamplament del

carrer Colomines. Aquestes reformes es van fer en detriment de les estructures dels patis de la Cuina, del noviciat, del pati de Sant Domènec, de la fusteria, de la sagristia, de l'absis, de la capella del Santíssim i de les capelles barroques. A més a més de l'ampliació dels carrers es va construir un sistema d'eliminació d'aigües residuals. No es pot saber en quin moment es va construir el col·lector UE 1144 que es documentà per tot el carrer Giralt el Pellisser, sobre tot al tram situat al costat de l'angle S-E del mercat, lloc on desguassen totes les clavegueres del mercat.

És evident que la construcció del mercat de Santa Caterina, "...para el embellecimiento y ensanche de esta ciudad, si que por necesidad, a causa del estado ruinoso de aquel edificio y de la falta de una plaza de venta de comestibles en el mencionado punto, a la cual puedan acudir a proveerse muchísimas familias de aquella vecindad, puramente jornaleras, que carecen de tiempo, comodidad y desahogo...", comporta la construcció d'una sèrie d'infraestructures que es documentaren en aquesta intervenció arqueològica. Es tracta de les clavegueres UE 1009/1010, 1051, 1085, 1089, 1096, 1115, 1126, 1162, 1175, 2019, 2069, 2074, 2078, 2090, 2091, 2104, 2105 i la fonamentació UE 2063 del mur de tancament sud d'un edifici que es lliurava al costat meridional del mercat i que va servir per a diversos usos². Es tracta d'una nau de grans dimensions que es va compartimentar en varies estances.

A més a més en aquesta intervenció es van documentar les infraestructures dels carrers Colomines i Giralt el Pellisser que s'han anat sobreposant al llarg del temps. S'han trobat estructures d'eliminació d'aigües residuals com els embornals, UE 1029, 1110, 2065, 2067, 2117, i les clavegueres, UE 1147, 2024, 2028, 2113, d'abastament d'aigua, UE 1007, 1155, 2013, 2112, i d'electricitat, UE 1004, 2004, 2076. Per últim, els paviments dels carrers intervinguts, compostos de llambordes de formigó de planta rectangular amb vores ondulades (UE 2000), i llambordes de pedra sorrenca (UE 2003).

5.4.- CONSIDERACIONS GENERALS DE LES ZONES A, B, C i D.

A nivell general, cal remarcar que degut a les característiques de la intervenció, s'han excavat majoritàriament rases molt estretes (entre un i dos metres d'amplada), per la qual cosa no s'han pogut veure conjunts en extensió. Excepte en alguns casos concrets de part de les zones B i C.

A mode de resum i com a conclusions generals, destaquem que al llarg dels treballs d'excavació s'han pogut documentar diferents estructures que pertanyen a sis fases d'ocupació:

- **Bronze Inicial.** D'aquest moment, s'han pogut identificar un total de quatre retalls fets en el substrat geològic i interpretats com a possibles "fons de cabanes", així com també han estat documentats una sèrie de retalls indeterminats i una possible sitja.

D'altra banda, s'ha localitzat una fossa funerària amb cripta lateral cosa que ens fa pensar en la presència d'una fase de necròpolis que podria haver funcionat coetània al teòric poblat o bé, un cop s'hagués abandonat aquest.

Aquestes estructures juntament amb les que es van trobar en les excavacions del mercat de Santa Caterina evidencien en aquest moment una ocupació del territori de forma dispersa.

- **Època tardoromana.** D'aquest període ens ha quedat constància de la necròpolis, aquesta s'estructuraria immediatament després de les muralles, a banda i banda d'un eix viari importantíssim, el brançal de la Via Augusta, fossilitzat en els actuals carrers de Corders i Carders. Els límits d'aquesta extensa àrea de cementiri vindria marcada per les mateixes muralles de la ciutat; per la banda de muntanya, la plaça Antoni Maura (pel costat més proper a l'Avinguda de la Catedral); per la zona de mar s'aproparia pràcticament fins a

² Per notícia oral, ens digueren que en aquest edifici hi hagueren oficines de policia municipal, bombers, un centre d'acolliment de gent necessitada, etc.

l'antiga platja; i, en direcció Besòs, es perllonga per diferents sectors isolats com la zona del Born o l'Avinguda de Francesc Cambó.

Aquest tipus d'enterrament en fossa, i d'altres fets en àmfora o de *tegula* a doble vessant, també s'ha documentat en les excavacions del mercat de Santa Caterina, l'avinguda Francesc Cambó o en la Plaça de Sant Cugat del Rec.

Tan sols ha estat possible documentar una estructura d'època romana en la rasa 2000 del carrer Giralt el Pellicer. La escassa entitat fa que no es pugui conèixer la seva funcionalitat, però possiblement es relacioni amb el món funerari romà perquè als voltants es trobaren diversos mausoleus, com els trobats a les excavacions del mercat de Santa Caterina.

Finalment han estat localitzats una sèrie d'estrats d'aportació, així com també diversos retalls i una sitja. Aquests últims ens parlarien d'una zona d'emmagatzematge de producció agrícola.

- **Època alt medieval (segles IX-XIII).** Els únics vestigis serien una sèrie d'estructures negatives documentades en la Zona C i D. Fet que indicaria una ocupació sistemàtica d'aquesta zona, a partir dels segles X-XI.

L'única estructura documentada d'aquest període és el mur documentat en la zona B, el qual, donat que es tracta d'una troballa aïllada sense cap estructura associada se'ns fa molt difícil donar una interpretació de la seva funcionalitat.

Pel que respecta a les estructures relacionades amb el convent de Santa Caterina, es va documentar un contrafort. Aquest pertanyia a un dels contraforts externs de l'absis semicircular de l'església gòtica.

També cal fer esment en aquest moment als enterraments localitzats en el sector del mercat de Santa Caterina i concretament en la Zona A.

- **Època baix medieval (segles XIV-XV).** En les nostres intervencions han estat localitzats diversos murs que podrien pertànyer a les construccions fetes anteriorment a l'antic parcel·lari, i que serien reutilitzats o enderrocats per edificar-ne de nous. Aquests constituïrien les primeres evidències de la urbanització en aquesta època i demostrarien l'existència d'una trama urbana a la zona. Aquest seria el cas dels dos casals gòtics documentats en la zona C. S'ha pogut constatar que la planta baixa d'aquestes cases s'hauria destinat a usos artesanals diversos i la planta superior, en canvi, s'hauria utilitzat com habitació.

Així mateix han estat localitzats diversos dipòsits de planta quadrangular, pous circulars fets amb pedra, sitges i diversos retalls irregulars bastits al llarg d'època baixmedieval i amortitzats a partir dels segles XV-XVI, que denoten una certa activitat agrícola dins l'àmbit urbà.

Pel que respecta a la zona de Santa Caterina, destaquem la troballa significativa d'un mur que podria pertànyer a una de les delimitacions d'alguna de les dependències annexes a l'esmentat convent. Concretament pensem que es podria tractar del mur de tancament (nord-est) de les dependències més allunyades del nucli conventual.

- **Època moderna (segles XVI-XVIII).** D'aquest període ha estat identificada una edificació formada per una casa senyorial dels segles XVII-XVIII, organitzada en dos patis. Al llarg dels segles XIX i XX va patir una sèrie de reformes internes i externes que van transformar totalment la fesomia de l'edifici tot creant un nou espai molt irregular.

També han estat localitzats un possible forn de planta quadrada i un dipòsit de planta quadrangular.

Pel que fa a la resta d'estructures identificades d'aquest període històric, són dipòsits, fosses sèptiques, pous, clavegueres i conduccions, tant relacionades amb la xarxa domèstica dels habitatges existents a l'indret, com amb la xarxa de les instal·lacions artesanals-industrials, de portada d'aigua i d'evacuació d'aigües residuals.

Pel que respecta al Convent de Santa Caterina, s'ha documentat d'una banda, el fonament que tanca pel nord la capella del Santíssim, per un altre banda, la fonamentació del mur de tancament nord d'un àmbit construït al costat meridional del presbiteri i, per últim, els fonaments dels murs de tancament sud i oest.

En aquest moment també han estat documentades diverses estructures relacionades amb el "pati de la cuina", així com també s'han documentat els fonaments del tancament oriental del pati de Sant Domènec.

Per últim, al nord del pati de la cuina es van documentar dues fonamentacions, que es van interpretar com els fonaments de tancament nord i sud d'un gran edifici que albergava la fusteria i la latrina.

- **Època contemporània.** En aquest moment distingim la troballa de murs de diferents edificis que formarien part de les últimes construccions i reformes que corresponen a l'antic parcel·lari. Tota aquesta sèrie de murs correspondrien a les construccions que, ja des del segle XVIII articulen aquesta zona. Aquestes edificacions van ser enderrocades durant els anys 2000-2001

A part de les restes de caire domèstic, esmentades, destaquem la troballa d'algunes estructures relacionades amb activitats industrial i/o artesanals.

Per últim es van identificar abundants canalitzacions i clavegueres, així com els corresponents pous morts o fosses sèptiques on desembocaven, que

conformarien la xarxa domèstica d’evacuació d’aigües residuals d’aquests habitatges.

5.5.- CONTROL ARQUEOLÒGIC DE L'ELIMINACIÓ I REBLIMENT INDEFINIT DE LES ESTRUCTURES.

Aquest apartat fa referència al control arqueològic d'eliminació i rebliment indefinit de les estructures.

La resolució emesa pel Servei d'Arqueologia de la Generalitat de Catalunya va autoritzar l'eliminació definitiva de les restes que es trobaven afectades per la instal·lació del tub de RSU. Per altra banda les restes que no es trobaven afectades van ser cobertes amb geotextil i una capa de sauló, sobre la qual es va procedir a l'asfaltat del carrer.

A continuació detallem totes les unitats estratigràfiques que van ser eliminades:

BIBLIOGRAFIA

AA. VV. (1993): "Intervencions a Barcino (1982-1989): Avinguda de Francesc Cambó", *Anuari d'intervencions arqueològiques a Catalunya: Època romana Antiguitat tardana*, Barcelona.

AGUELO, J. i HUERTAS, J. (2002): *Informe del treballs arqueològiques a la zona de Sta. Caterina. Agost – octubre de 2002*. Inèdit. Barcelona.

BALAGUER, V. (1865): *Las calles de Barcelona*, 2 volums. Barcelona.

BARRAQUER y ROVIRALTA, C (1906): *Las casas de religiosos en Cataluña durante el primer tercio del S. XIX*, 2 volums. Barcelona.

BARRAQUER y ROVIRALTA, C (1915-1917): *Las casas de religiosos en Cataluña durante la primera mitad del S. XIX*, 4 volums. Barcelona.

CABALLÉ, F. i GONZÁLEZ, R. (1998): *El mercat i antic convent de Santa Caterina*. Barcelona. (inèdit).

CARRERAS CANDI, F. (1916): *Geografía general de Catalunya. La ciutat de Barcelona*. Barcelona.

CASADEMUNT, A. (1886): *Santa Catalina. Recopilación y ampliación de los borradores de la monografía de la iglesia y claustro del derruido convent de Padres Dominicos de Barcelona....* Barcelona.

DIAGO, F. (1599): *Historia de la provincia de Aragón de la orden de predicadores, desde su origen y principio hasta el año de mil y seiscientos*. Barcelona.

HUERTAS, J. i MORER, J. (1998): *Memòria de la intervenció arqueològica al mercat de Sta. Caterina. Desembre 1997- març 1998*. Inèdita. Barcelona.

ORTOLL, E. (1996): "Algunas consideraciones sobre la iglesia de Santa Caterina de Barcelona", a *Locus Amoenus*, 2.

PÉREZ SANTAMARÍA, A. (1988): "El convent de Anta Catalina mártir de Barcelona, santuario dominico", a *Patronos, promotores, mecenas y clientes. Actas del VII congreso español de historia del arte*. Murcia.

PI i ARIMON, A. (1842): *Memoria descriptiva de la antigua Iglesia y Convent de Santa Catalina de esta ciudad, derribada el 1837*, Academia de Buenas Letras de Barcelona.

PI i ARIMON, A. (1854): *Barcelona antigua y moderna*, Volum I. Barcelona.

VILLANUEVA, J. (1851): *Viaje literario a las iglesias de España*. Tomo XVIII. Madrid.

LLEGENDA DELS PLÀNOLS:

Els següents colors indiquen la cronologia de les estructures i estrats documentats a les rases.

-  Segles XIX-XX
-  Segle XVIII.
-  Segles XVI-XVII
-  Segle XV
-  Segles XIII-XIIV
-  Segles IX-XI
-  Època tardoromana
-  Època prehistòrica

MEMÒRIA



5.- MEMÒRIA DE LA INTERVENCIÓ ARQUEOLÒGICA DEL "PROJECTE D'INFRASTRUCTURES TRONCALS DES DEL CARRER CARDERS A LA CENTRAL DE RSU, EN EL MERCAT DE SANTA CATERINA, AL DISTRICTE DE CIUTAT VELLA"

(Barcelona, Barcelonès)

ZONA A Codi: 136/02

Dates de la Intervenció: Gener-juny 2003

Volum III: Planimetria

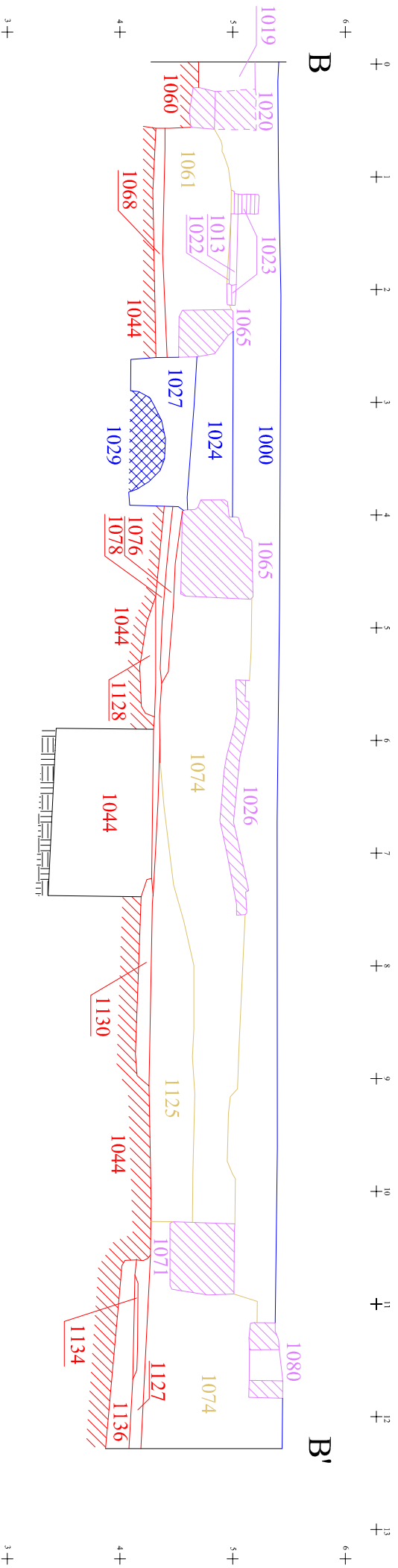
Autors:

Daniel Alcubierre Gómez

Jacinto Sánchez Gil de Montes

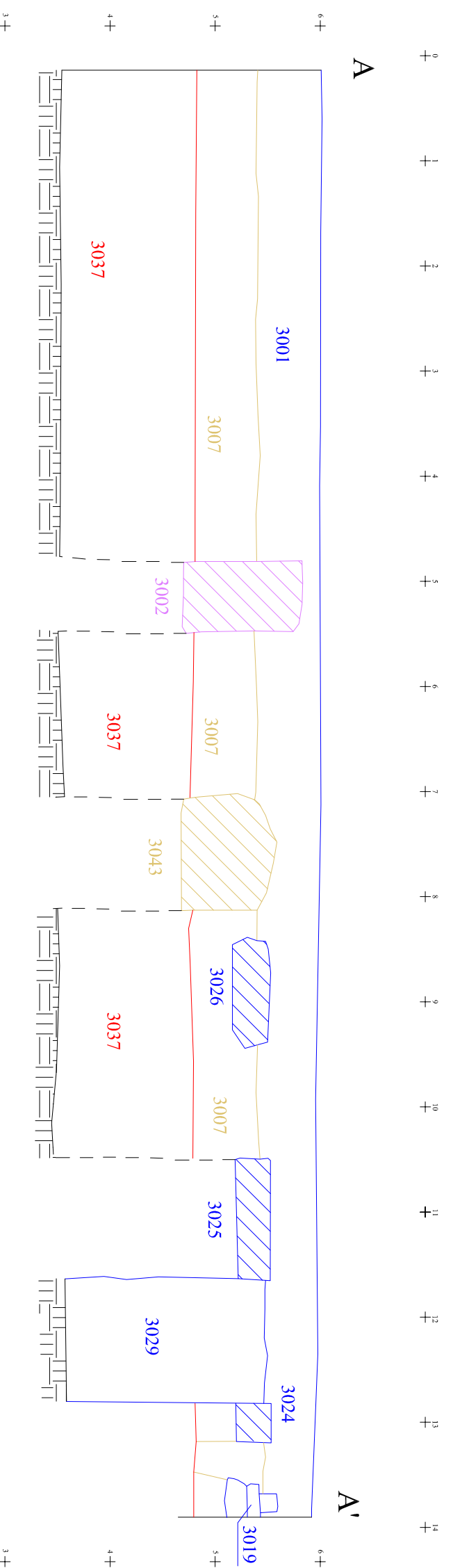
Data de lliurament: Juny 2005

Núm.	Títol	UE	Escala
1	Planta de situació de les zones A, B, C i D.		1/1000
2	Planta de situació de la intervenció 136-02.	3002 3043 3020 1035 1011 1010 1009 1070 1064 1029 1026 1025 1080 1049	1/350
3	Planta de la rasa 1000 on es situen els trams 1 i 2	1035 1011 1031 1009 1010 1070 1064 1065 1029 1026 1025 1071 1080 1096	1/300
4	Planta del tram 1 de la rasa 1000 i sect. 1, 2, 3 i 4.	1092 1093 1057 1099 1098 1004 1116 1115 1004 1058 1049 1053 1055 1088	1/200
5	Planta del sector 1 del tram 1 de la rasa 1000.	1035 1011 1031 1009 1010 1070 1064 1065 1029 1026	1/50
6	Planta del sector 2 del tram 1 de la rasa 1000.	1026 1025 1071 1080 1096 1083 1049 1051 1053	1/50
7	Planta del sector 3 del tram 1 de la rasa 1000.	1053 1055 1088 1004 1110 1084 1085 1092 1093 1057	1/50
8	Planta del sector 4 del tram 1 de la rasa 1000.	1057 1098 1099 1004 1116	1/50
9	Planta del tram 2 de la rasa 1000 i sectors 1 i 2.	1058 1176 1190 1180 1147 1178 1182 1184 1186 1144 1188 1162 1150 1169	1/100
10	Planta del sector 1 del tram 2 de la rasa 1000.	1058 1176 1190 1147 1178 1180 1182 1184 1144 1186 1188	1/50
11	Planta del sector 2 del tram 2 de la rasa 1000.	1188 1144 1162 1144 1150 1169 1158 1160 1165	1/50
12	Planta de la rasa 2000 amb els sectors 1, 2 i 3.	2011 2062 2015 2063 2065 2019 2138 2138 2067 2110 2028 2020 2006 2112	1/200
13	Planta del sector 1 de la rasa 2000.	2082 2078 2073 2069 2074 2119 2090 2091 2100 2117	1/50
14	Planta del sector 2 de la rasa 2000.	2114 2116 2032 2115 2113 2112 2006 2024 2028 2110 2067	1/50
15	Planta del sector 3 de la rasa 2000.	2138 2063 2019 2015 2065 2062 2011	1/50
16	Planta de la rasa 3000	3002 3043 3020	1/50
17	Planta de situació de les seccions A, B i C.		1/350
18	Secció A-A'.	3001 3007 3026 3025 3024 3019 3029 3037 3043 3002 3025	1/50
19	Secció B-B'.	1080 1019 1020 1023 1060 1065 1013 1022 1061 1068 1044 1000 1024 1027	1/50
20	Secció C-C'.	1175 1171 1166 1160 1162 1158 1168 1169 1173	1/50



CRONOLOGIA ESTRUCTURES

■	Segles XIX - XX
■	Segle XVIII
■	Segles XVI - XVII
■	Segles XV
■	Segles XIII - XIV
■	Segles IX - XI
■	Època tardoromana
■	Època prehistòrica



CRONOLOGIA ESTRUCTURES

■	Segles XIX - XX
■	Segle XVIII
■	Segles XVI - XVII
■	Segles XV
■	Segles XIII - XIV
■	Segles IX - XI
■	Època tardoromana
■	Època prehistòrica



CARRER

A

A'

B

B'

DIEN

GIRALT I EL PETLISSER

C'

C

MERCAT DE
SANTA CATERINA

CARRER DE COLOMINES

FOMENT
CIUTAT VELLA

Institut de
cultura: **MUSEU D'HISTÒRIA**
DE LA CIUTAT

UTE
CODEX - ATICS

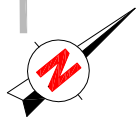
INTERVENCIÓ ARQUEOLÒGICA DEL "PROECTE D'INFRASTRUCTURES TRONCAL S DES DEL CARRER CARDERS
A LA CENTRAL DE FSU, EN EL MERCAT DE SANTA CATERINA, AL DISTRICTE DE CIUTAT VELLA DE BARCELONA"

NOM PLANO:
Planta de situació de les seccions A, B i C

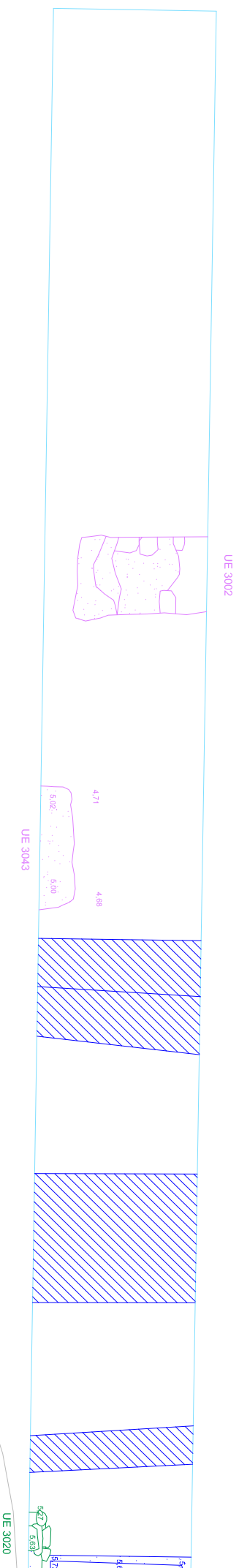
ESCALA:
A3 1/350



DATA: Juny 2005
PLANO: NÚM.: 17



CARRER GIRALT EL PELLISSER

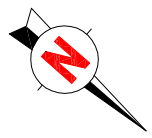


CRONOLOGIA ESTRUCTURES

■	Segles XIX - XX
■	Segle XVIII
■	Segles XVI - XVII
■	Segles XV
■	Segles XIII - XIV
■	Segles IX - XI
■	Epoca tardoromana
■	Epoca prehistòrica

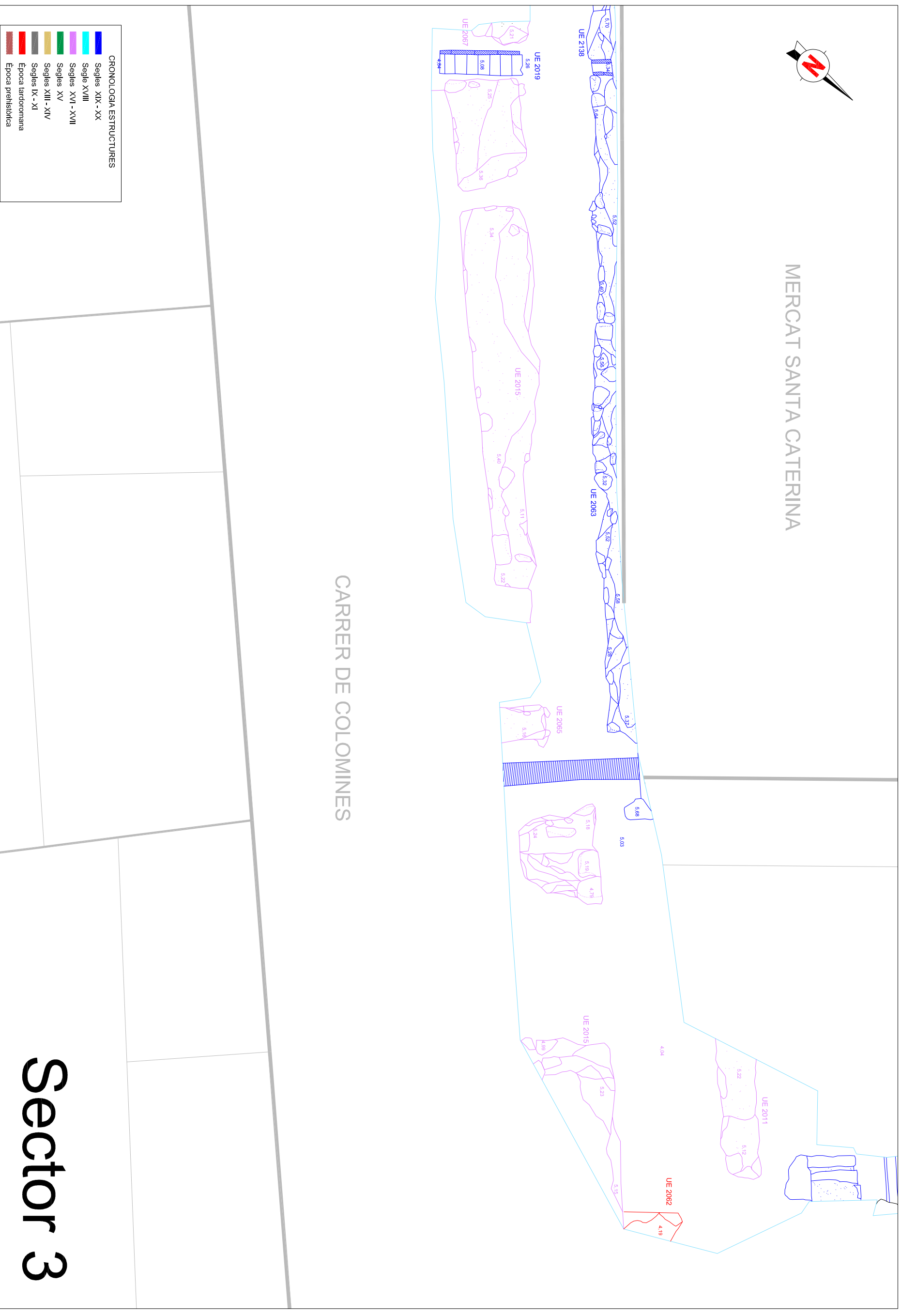
Rassa 3000





MERCAT SANTA CATERINA

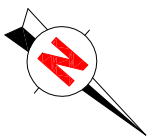
CARRER DE COLOMINES



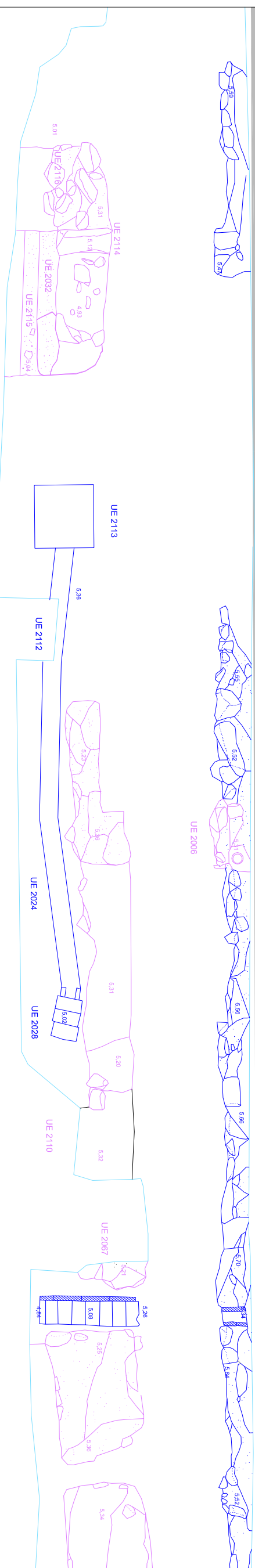
CRONOLOGIA ESTRUCTURES

■	Segles XIX - XX
■	Segle XVIII
■	Segles XVI - XVII
■	Segles XV
■	Segles XIII - XIV
■	Segles IX - XI
■	Època prehistòrica

Sector 3



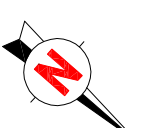
MERCAT SANTA CATERINA



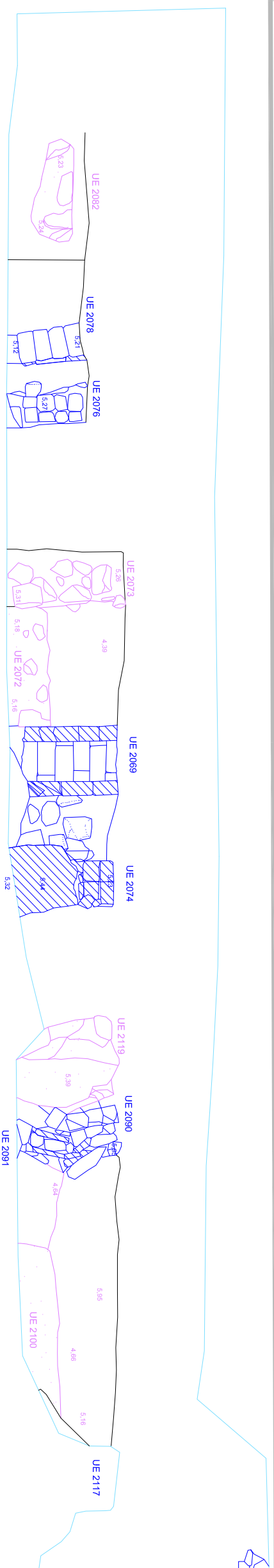
CARRER DE COLOMINES

Sector 2

CRONOLOGIA ESTRUCTURES	
	Segles XIX - XX
	Segle XVIII
	Segles XVI - XVII
	Segles XV
	Segles XIII - XIV
	Segles IX - XI
	Època tardorromana
	Època prehistòrica



MERCAT SANTA CATERINA




CRONOLOGIA ESTRUCTURES

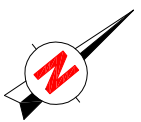
■	Segles XIX - XX
■	Segle XVIII
■	Segles XVI - XVII
■	Segles XV
■	Segles XIII - XIV
■	Segles IX - XI
■	Època tardoromana
■	Època prehistòrica

CARRER DE COLOMINES

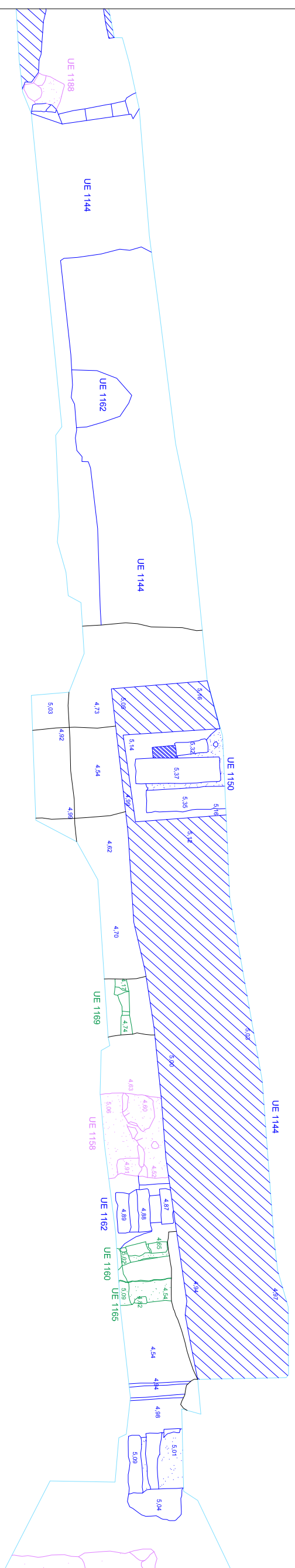
Sector 1







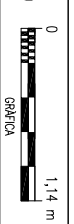
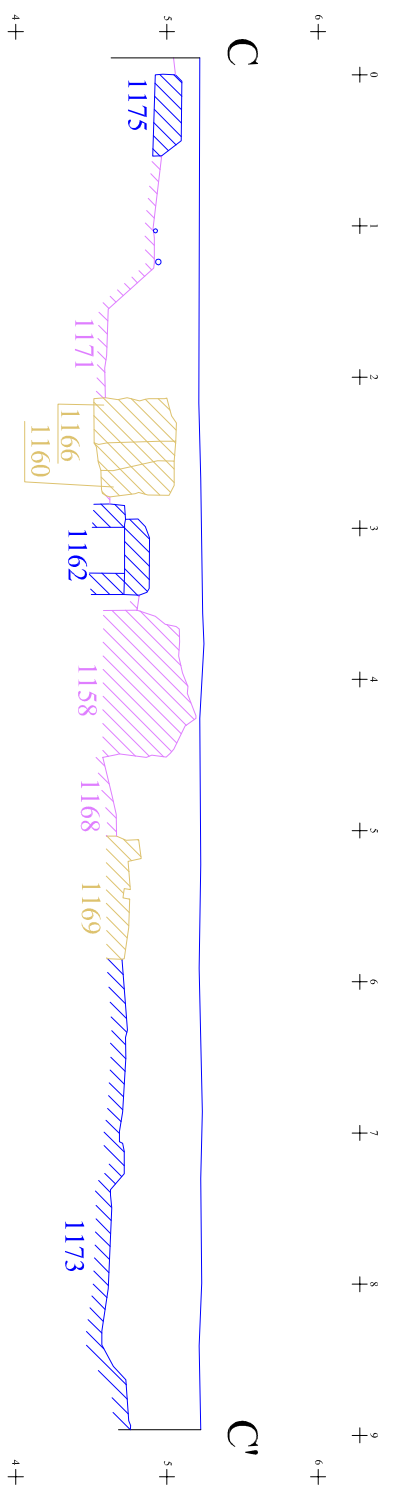

CARRER GIRALT EL PELLISSER



CRONOLOGIA ESTRUCTURES	
■	Segles XIX - XX
■	Segle XVIII
■	Segles XVI - XVII
■	Segles XV
■	Segles XIII - XIV
■	Segles IX - XI
■	Època tardoromana
■	Època prehistòrica

Sector 2

MERCAT SANTA CATERINA



MEMÒRIA



**5.- MEMÒRIA DE LA INTERVENCIÓ ARQUEOLÒGICA
DEL "PROJECTE D'INFRASTRUCTURES TRONCALS
DES DEL CARRER CARDERS A LA CENTRAL DE
RSU, EN EL MERCAT DE SANTA CATERINA,
AL DISTRICTE DE CIUTAT VELLA"**

(Barcelona, Barcelonès)

ZONA A Codi: 136/02

Dates de la Intervenció: Gener-juny 2003

Volum IV: Fitxes UE
Fitxes UF
Inventari materials

Autors:

Daniel Alcubierre Gómez

Jacinto Sánchez Gil de Montes

Data de lliurament: Juny 2005

Definició UE Estrat	Textura Compacta	Composició	Sector A	Zona 1	UE 1001
Relacions Físiques	Color Vermellós i marró	Geològica Argila i sorra	Orgànica	Artificial pedres, restes de murs de morter de calç	Foto. Plan.
Igual a	Cobert per	Datació S. XX	Criteri datació Estratigràfic		
Cobreix 1004	Farceix 1002	Interpretació Farciment			
Talla	Tallat per 1005	Observacions Farciment de la rasa constructiva UE 1002 del col·lector central del carrer UE 1058 Farciment molt heterogeni en quant al color i a la composició. Estrat compost d'argiles i sorres grisenques de granulometria gruixuda.			
Es recolza	Se li recolza	Afecció Si <input type="checkbox"/> No <input type="checkbox"/>	Tipus		
Es lliura	Se li lliura				

Definició UE Retall/Interestrat	Textura	Composició	Sector A	Zona 1	UE 1002
Relacions Físiques	Color	Geològica	Orgànica	Artificial	Foto. Plan.
Igual a	Cobert per	Datació S. XX	Criteri datació Estratigràfic		
Cobreix	Farceix 1004, 1001, 1028, 1059, 1069	Interpretació Rasa constructiva del col·lector central del carrer UE 1058.			
Talla 1014, 1013, 1019, 1073,	Tallat per	Observacions Rasa de planta lineal i secció en U de grans dimensions.			
Es recolza	Se li recolza	Afecció Si <input type="checkbox"/> No <input type="checkbox"/>	Tipus		
Es lliura	Se li lliura				

Definició UE Estructura	Textura	Composició	Sector A	Zona 1	UE 1003
Relacions Físiques	Color	Geològica	Orgànica	Artificial	Foto. Plan.
Igual a	Cobert per	Datació S. XIX-XX	Criteri datació Estratigràfic		
Cobreix 1013, 1014	Farceix	Interpretació Indeterminat			
Talla	Tallat per 1002, 1005 i 1008	Observacions Restes d'una estructura d'interpretació indeterminada, possiblement relacionada amb la construcció d'un servei del carrer. Estructura feta amb morter de calç i maons. Només es conserva una filada d'aquests.			
Es recolza	Se li recolza	Afecció Si <input checked="" type="checkbox"/> No <input type="checkbox"/>	Tipus Total		
Es lliura	Se li lliura				

Definició UE	Textura	Composició	Sector A	Zona 1	UE 1004
Estructura		Geològica			Foto. Plan.
Relacions Físiques	Color	Orgànica			3
		Artificial			4
Igual a			Datació	Criteri datació	5
Cobreix	Cobert per		S. XX		6
1058	1001				18
Farceix	Farcit per				19
1002					20
Talla	Tallat per				21
					22
Es recolza	Se li recolza				23
					24
Es lliura	Se li lliura				123
					124
					125

Interpretació
Possible canonada de ceràmica utilitzada per introduir un cable.

Observacions
Canonada feta amb tubs de ceràmica que practicament s'ha documentat per tota la rasa. Cada tub té un extrem més ampli per encaixar l'extrem més prim de l'altre.

Afecció Si No **Tipus** Total %

Definició UE	Textura	Composició	Sector A	Zona 1	UE 1005
Retall/Interestrat		Geològica			Foto. Plan.
Relacions Físiques	Color	Orgànica			
		Artificial			
Igual a			Datació	Criteri datació	
Cobreix	Cobert per		S. XX	Estratigràfic	
Farceix	Farcit per				
	1006, 1024, 1027, 1029				
Talla	Tallat per				
1001, 1004, 1003, 1013,					
Es recolza	Se li recolza				
Es lliura	Se li lliura				

Interpretació
Rasa constructiva de la claveguera UE 1029

Observacions

Afecció Si No **Tipus** %

Definició UE	Textura	Composició	Sector A	Zona 1	UE 1006
Estrat	Compacta	Geològica			Foto. Plan.
Relacions Físiques	Color	Orgànica			
	Gris	Artificial			
Igual a			Datació	Criteri datació	
Cobreix	Cobert per		S. XX	Estratigràfic-mate	
1024					
Farceix	Farcit per				
1005					
Talla	Tallat per				
Es recolza	Se li recolza				
Es lliura	Se li lliura				

Interpretació
Farciment del retall UE 1005

Observacions
Nivell heterogeni en la seva composició, es mesclen les argiles amb taques de sorra grisenca de granulometria gruixuda.

Afecció Si No **Tipus** %

Definició UE Estructura	Textura []	Composició	Sector A	Zona 1	UE 1007
Relacions Físiques	Color []	Geològica []	Orgànica []	Artificial []	Foto. Plan.
Igual a 1155	Cobert per 1012	Datació S. XX	Criteri datació Estratigràfic	17	
Farceix 1008	Farcit per	Interpretació Canonada d'abastament d'aigua.		42	
Talla	Tallat per	Observacions S'ha documentat per tota la rasa 1000. Canonada de ferro de secció circular que va pertànyer a Aigües de Montcada. En aquest moment està fora de servei.		43	
Es recolza	Se li recolza			44	
Es lliura	Se li lliura	Afecció Si <input checked="" type="checkbox"/> No <input type="checkbox"/>	Tipus Total [] % []	45	
				46	
				54	
				55	
				56	
				57	
				58	
				59	
				60	
				61	

Definició UE Retall/Interestrat	Textura []	Composició	Sector A	Zona 1	UE 1008
Relacions Físiques	Color []	Geològica []	Orgànica []	Artificial []	Foto. Plan.
Igual a 1156	Cobert per	Datació S. XX	Criteri datació Estratigràfic	25	
Farceix	Farcit per 1012, 1007	Interpretació Rasa constructiva de la canonada UE 1007		26	
Talla 1011, 1023, 1025, 1115,	Tallat per	Observacions			
Es recolza	Se li recolza				
Es lliura	Se li lliura	Afecció Si <input type="checkbox"/> No <input type="checkbox"/>	Tipus [] % []		

Definició UE Estructura	Textura []	Composició	Sector A	Zona 1	UE 1009
Relacions Físiques	Color []	Geològica []	Orgànica []	Artificial pedres	Foto. Plan.
Igual a	Cobert per	Datació S. XX	Criteri datació Estratigràfic	12	2
Farceix	Farcit per	Interpretació Coberta de la claveguera UE 1010		27	3
Talla	Tallat per	Observacions Feta amb lloses de pedra rectangular col·locades transversalment i lligades amb morter de calç. Es documenten 4 lloses. Coberta de la claveguera UE 1010.		28	5
Es recolza 1010	Se li recolza	Afecció Si <input checked="" type="checkbox"/> No <input type="checkbox"/>	Tipus Total [] % []		
Es lliura	Se li lliura				

Definició UE	Textura	Composició	Sector <input type="text" value="A"/>	Zona <input type="text" value="1"/>	UE 1010
Estructura	<input type="text"/>	Geològica	<input type="text"/>		
Relacions Físiques	Color	Orgànica	<input type="text"/>		
	<input type="text"/>	Artificial	maons morter		
Igual a		Datació	<input type="text" value="S. XX"/>	Criteri datació	<input type="text" value="Estratigràfic"/>
Cobreix	Cobert per	Interpretació	Clavaguera del mercat de Sta. Caterina		
Farceix	Farcit per	Observacions	Estructura rectangular feta a sac, amb maons lligats amb ciment. Composta per quatre murs i es troba encara buida, presentant gran fondaria. Aquesta estructura es comunica amb el col·lector central del		
1021		Afecció	Si <input checked="" type="checkbox"/>	Tipus	
Talla	Tallat per	No <input type="checkbox"/>	Total	<input type="text"/>	% <input type="text"/>
Es recolza	Se li recolza				
	1009				
Es lliura	Se li lliura				

1	2
2	3
12	5
42	
43	
47	
48	
49	
141	
142	
143	
144	
145	
146	

Definició UE	Textura	Composició	Sector <input type="text" value="A"/>	Zona <input type="text" value="1"/>	UE 1011
Estructura	<input type="text"/>	Geològica	<input type="text"/>		
Relacions Físiques	Color	Orgànica	<input type="text"/>		
	Ataronjat	Artificial	pedres morter maons		
Igual a		Datació	<input type="text" value="S. XVII?"/>	Criteri datació	<input type="text" value="Documental"/>
Cobreix	Cobert per	Interpretació	Fonamentació		
Farceix	Farcit per	Observacions	Fonamentació possiblement del mur de tancament sud de la fusteria i latrina del convent. Fet amb pedra gran i rajol, lligat amb morter de calç i sorra de color taronja. Apareix algun carreu, possiblement reaprofitat.		
1032		Afecció	Si <input checked="" type="checkbox"/>	Tipus	
Talla	Tallat per	No <input type="checkbox"/>	Total	<input type="text"/>	% <input type="text"/>
Es recolza	Se li recolza				
	1008				
Es lliura	Se li lliura				

29	2
30	3
31	5
32	
33	
34	
35	
36	
37	
38	
39	
40	
41	
64	

Definició UE	Textura	Composició	Sector <input type="text" value="A"/>	Zona <input type="text" value="1"/>	UE 1012
Estrat	Compacta	Geològica	Argila-sorra		
Relacions Físiques	Color	Orgànica	<input type="text"/>		
	Marró vermellós	Artificial	petites pedres i maons		
Igual a		Datació	<input type="text" value="S. XX"/>	Criteri datació	<input type="text" value="Estratigràfic"/>
Cobreix	Cobert per	Interpretació	Farciment de la rasa UE 1008 constructiva de la canonada UE 1007.		
Farceix	Farcit per	Observacions	<input type="text"/>		
1007		Afecció	Si <input type="checkbox"/>	Tipus	
Talla	Tallat per	No <input type="checkbox"/>	Total	<input type="text"/>	% <input type="text"/>
Es recolza	Se li recolza				
	1005				
Es lliura	Se li lliura				

Definició UE Estrat	Textura Compacta	Composició	Sector A	Zona 1	UE 1013
Relacions Físiques	Color Marró amb taques negres i vermelles	Geològica Argila	Orgànica Carbons	Artificial Escoria de ceràmica, abundants maons,	Foto. Plan. 19
Igual a	Cobert per 1023	Datació medieval/post	Criteri datació Estratigràfic		
Farceix	Farcit per	Interpretació Farciment d'abandó de l'estructura UE 1023.			
Talla	Tallat per 1005, 1008, 1002, 1017	Observacions Nivell molt heterogeni format per argiles de color vermellós, grisenca i taques de terra negra.			
Es recolza	Se li recolza	Afecció Si <input type="checkbox"/> No <input type="checkbox"/>	Tipus		
Es lliura	Se li lliura				

Definició UE Estrat	Textura Compacta	Composició	Sector A	Zona 1	UE 1014
Relacions Físiques	Color Gris	Geològica Argila-sorra	Orgànica	Artificial Morter de calç molt disgregat, ceràmica i	Foto. Plan.
Igual a	Cobert per 1003	Datació 2 ^a 1/2 S. XVII	Criteri datació Ceràmic		
Farceix	Farcit per	Interpretació Farciment constructiu de la rasa UE 1017 de l'estructura 1064.			
Talla	Tallat per 1002	Observacions			
Es recolza	Se li recolza	Afecció Si <input type="checkbox"/> No <input type="checkbox"/>	Tipus		
Es lliura	Se li lliura				

Definició UE Estrat	Textura Compacta	Composició	Sector A	Zona 1	UE 1015
Relacions Físiques	Color Marró Fosc	Geològica Argila sorres	Orgànica	Artificial morter	Foto. Plan.
Igual a	Cobert per 1016	Datació S. XX	Criteri datació Estratigràfic		
Farceix	Farcit per	Interpretació Farciment			
Talla	Tallat per	Observacions Nivell de terra molt homogenia. Farciment contemporani de la rasa 1018 per una canalització.			
Es recolza	Se li recolza	Afecció Si <input type="checkbox"/> No <input type="checkbox"/>	Tipus		
Es lliura	Se li lliura				

Definició UE Estrat	Textura Compacta	Composició	Sector A	Zona 1	UE 1016
Relacions Físiques	Color Gris	Geològica Argila	Orgànica	Artificial pedres morter maons	Foto. Plan.
Igual a	Cobert per 1018	Datació S. XX	Criteri datació Estratigràfic		
Cobreix 1018	Cobert per 1015	Interpretació Farciment			
Farceix	Farcit per	Observacions Farciment de la rasa de claveguera 1018, amb materials de construcció contemporanis abocats.			
Talla	Tallat per	Afecció Si <input type="checkbox"/> No <input type="checkbox"/>	Tipus	%	
Es recolza	Se li recolza				
Es lliura	Se li lliura				

Definició UE Retall/Interestrat	Textura	Composició	Sector A	Zona 1	UE 1017
Relacions Físiques	Color	Geològica	Orgànica	Artificial	Foto. Plan.
Igual a	Cobert per	Datació Anterior a S. XIX	Criteri datació Ceràmic		
Cobreix	Cobert per	Interpretació Rasa constructiva de l'estructura UE 1064			
Farceix	Farcit per 1014, 1064	Observacions			
Talla 1020, 1019, 1022, 1013,	Tallat per	Afecció Si <input type="checkbox"/> No <input type="checkbox"/>	Tipus	%	
Es recolza	Se li recolza				
Es lliura	Se li lliura				

Definició UE Retall/Interestrat	Textura	Composició	Sector A	Zona 1	UE 1018
Relacions Físiques	Color	Geològica	Orgànica	Artificial	Foto. Plan.
Igual a	Cobert per	Datació S. XX	Criteri datació Estratigràfic		
Cobreix	Cobert per	Interpretació rasa claveguera			
Farceix	Farcit per 1015 1016	Observacions Retall per encavar un col·lector contemporani de ciment.			
Talla 1030	Tallat per	Afecció Si <input type="checkbox"/> No <input type="checkbox"/>	Tipus	%	
Es recolza	Se li recolza				
Es lliura	Se li lliura				

Definició UE Estrat	Textura Compacta	Composició	Sector A	Zona 1	UE 1019
Relacions Físiques	Color Marró fosc	Geològica Argila	Orgànica	Artificial Partícules de morter, ceràmica "blau català",	Foto. Plan. 19
Igual a	Cobert per	Datació S. XVII-XVIII	Criteri datació Ceràmic		
Cobreix 1060	Farceix 1020	Interpretació Farciment de l'estructura UE 1020.			
Talla	Tallat per 1002, 1017	Observacions			
Es recolza	Se li recolza	Afecció Si <input type="checkbox"/> No <input type="checkbox"/> Tipus %			
Es lliura	Se li lliura				

Definició UE Estructura	Textura	Composició	Sector A	Zona 1	UE 1020
Relacions Físiques	Color	Geològica	Orgànica	Artificial	Foto. Plan. 47 48 49 128 129
Igual a	Cobert per	Datació S. XVII-XVIII?	Criteri datació Ceràmic		
Cobreix 1063	Farceix 1019	Interpretació Reforma del pou UE 1070			
Talla	Tallat per 1017	Observacions Estructura semicircular feta amb pedres irregulars i maons lligats amb morter de calç i sorra . Aquesta estructura es construeix sobre una filada de pedres lligades amb fang.			
Es recolza	Se li recolza	Afecció Si <input checked="" type="checkbox"/> No <input type="checkbox"/> Tipus Total %			
Es lliura	Se li lliura				

Definició UE Retall/Interestrat	Textura	Composició	Sector A	Zona 1	UE 1021
Relacions Físiques	Color	Geològica	Orgànica	Artificial	Foto. Plan.
Igual a	Cobert per	Datació S. XX	Criteri datació Estratigràfic		
Cobreix	Farceix 1010	Interpretació Retall constructiu de la claveguera UE 1010			
Talla 1019, 1033, 1060, 1070,	Tallat per	Observacions			
Es recolza	Se li recolza	Afecció Si <input type="checkbox"/> No <input type="checkbox"/> Tipus %			
Es lliura	Se li lliura				

Definició UE Estrat	Textura Compacta	Composició	Sector A	Zona 1	UE 1022
Relacions Físiques	Color Vermellós	Geològica Argila	Foto. Plan.		
Igual a		Orgànica Cendres, carbons	Datació Indeterminada, S.	Criteri datació Estratigràfic	19
Cobreix 1023	Cobert per 1013	Artificial escoria	Interpretació Primer farciment de l'estructura UE 1023		
Farceix	Farcit per	Observacions Nivell compost principalment de carbons i cendres, també d'argiles de color vermell degut al contacte amb una font de calor.			19
Talla	Tallat per 1017	Afecció Si <input type="checkbox"/> No <input type="checkbox"/> Tipus % <input type="checkbox"/>			
Es recolza	Se li recolza				
Es lliura	Se li lliura				

Definició UE Estructura	Textura	Composició	Sector A	Zona 1	UE 1023
Relacions Físiques	Color	Geològica	Foto. Plan.		
Igual a		Orgànica	Datació 2ª 1/2 S. XVII - S.	Criteri datació Estratigràfic	19
Cobreix 1062	Cobert per 1022, 1013	Artificial	Interpretació Forn		
Farceix	Farcit per	Observacions Possibles restes d'un forn situat al pati de la cuina del convent de Sta. Caterina. Estructura de maons de planta en U degut a que el costat oriental ha estat tallat per la rasa UE 1017. Els maons es lliguen entre ells amb			19
Talla	Tallat per 1008, 1017	Afecció Si <input checked="" type="checkbox"/> No <input type="checkbox"/> Tipus Total % <input type="checkbox"/>			
Es recolza	Se li recolza				
Es lliura	Se li lliura				

Definició UE Estrat	Textura Compacta	Composició	Sector A	Zona 1	UE 1024
Relacions Físiques	Color gris amb taques ataronjades i	Geològica Argila-sorra	Foto. Plan.		
Igual a		Orgànica Òssos	Datació S. XX	Criteri datació Estratigràfic	19
Cobreix 1027	Cobert per 1006	Artificial Ceràmica escassa, vidre, morter, maons.	Interpretació Farciment de la rasa constructiva UE 1005.		
Farceix 1005	Farcit per	Observacions Nivell molt heterogeni amb taques de terra argilosa de color vermell i marró clar.			19
Talla	Tallat per	Afecció Si <input type="checkbox"/> No <input type="checkbox"/> Tipus % <input type="checkbox"/>			
Es recolza	Se li recolza				
Es lliura	Se li lliura				

Definició UE	Textura	Composició	Sector A	Zona 1	UE 1025
Estructura		Geològica			
Relacions Físiques	Color	Orgànica			Foto. Plan.
		Artificial			7 2
Igual a			Datació	Criteri datació	8 3
Cobreix	Cobert per		S. XVIII?	Estratigràfic	9 4
Farceix	Farcit per	Interpretació			10 6
1077		Fonamentació			11
Talla	Tallat per	Observacions			13
	1005 1002 1008	Fonamentació possiblement associada a una de les portes del convent de Sta. Caterina. Estructura feta a sac amb pedres i maons lligats amb terra argilosa de color beige. Orientació NNO-SSE. Es construeix per sobre del			14
Es recolza	Se li recolza		Afecció Si <input checked="" type="checkbox"/> No <input type="checkbox"/>	Tipus	15
Es lliura	Se li lliura			Total	16
1071				%	18
					19
					20
					21
					25

Definició UE	Textura	Composició	Sector A	Zona 1	UE 1026
Estructura		Geològica			
Relacions Físiques	Color	Orgànica			Foto. Plan.
		Artificial			7 2
Igual a			Datació	Criteri datació	8 3
Cobreix	Cobert per		S. XVI		9 4
Farceix	Farcit per	Interpretació			10 5
1073		Estructura hidràulica.			11 6
Talla	Tallat per	Observacions			13 19
	1077	Estructura hidràulica del pati de la cuina del convent de Sta. Caterina. 12 fileres de maons disposats en dues filades, amb superfície còncava i pendent E-O. Maons de 30x14x2.5 cm. El límit est coincideix amb la part oest			14
Es recolza	Se li recolza		Afecció Si <input checked="" type="checkbox"/> No <input type="checkbox"/>	Tipus	15
Es lliura	Se li lliura			Total	16
				%	18
					19
					25
					26
					57

Definició UE	Textura	Composició	Sector A	Zona 1	UE 1027
Estrat	Compacta	Geològica			
Relacions Físiques	Color	Orgànica			Foto. Plan.
	Gris amb taques	Artificial			19
Igual a			Datació	Criteri datació	
Cobreix	Cobert per		S. XX	Estratigràfic	
Farceix	Farcit per	Interpretació			
1029	1024	Farciment de la rasa constructiva UE 1005 de la claveguera UE 1029			
Talla	Tallat per	Observacions			
1005					
Es recolza	Se li recolza		Afecció Si <input type="checkbox"/> No <input type="checkbox"/>	Tipus	
Es lliura	Se li lliura			Total	
				%	

Definició UE Estrat	Textura Compacta	Composició	Sector A	Zona 1	UE 1028
Relacions Físiques	Color Marró fosc	Geològica Argila	Orgànica Carbons	Artificial Pedres	Foto. Plan.
Igual a 1001	Cobert per	Datació S. XX	Criteri datació		
Cobreix 1059, 1069	Farcit per	Interpretació Nivell de farciment constructiu del col·lector central del carrer			
Farceix 1002	Tallat per	Observacions Està mesclat amb argiles vermelles.			
Talla	Se li recolza	Afecció Si <input type="checkbox"/> No <input type="checkbox"/>	Tipus		
Es recolza	Se li lliura				

Definició UE Estructura	Textura	Composició	Sector A	Zona 1	UE 1029
Relacions Físiques	Color	Geològica	Orgànica	Artificial maons ciment	Foto. Plan.
Igual a	Cobert per 1027	Datació S. XX	Criteri datació Estratigràfic		
Cobreix 1005	Farcit per	Interpretació Embornal i claveguera del carrer actual.			
Farceix	Tallat per	Observacions Construcció feta amb volta de maons col·locats verticalment i lligats amb ciment. S'uneix a un embornal del carrer, i es connecta amb el col·lector principal del carrer.			
Talla	Se li recolza	Afecció Si <input checked="" type="checkbox"/> No <input type="checkbox"/>	Tipus Total		
Es recolza	Se li lliura				

7	2
8	3
9	5
10	19
11	
59	
60	
61	
130	
131	
132	
133	
134	
135	

Definició UE Estrat	Textura Compacta	Composició	Sector A	Zona 1	UE 1030
Relacions Físiques	Color Marró Fosc	Geològica Argila	Orgànica Òssos carbons cargols	Artificial ceràmica morter pedres	Foto. Plan.
Igual a 3007	Cobert per 1001	Datació 2 ^a meitat XV	Criteri datació Ceràmic		
Cobreix 1034 1038	Farcit per	Interpretació Colmatació			
Farceix	Tallat per 1008 1018 1032 1002	Observacions Estrat de colmatació natural, de formació lenta. Apareixen restes de fauna i molt poc material ceràmic.			
Talla	Se li recolza	Afecció Si <input type="checkbox"/> No <input type="checkbox"/>	Tipus		
Es recolza	Se li lliura				

62	
63	
64	
65	
66	
67	
68	

Definició UE Estructura	Textura []	Composició	Sector A	Zona 1	UE 1031
Relacions Físiques	Color []	Geològica []	Orgànica []	Artificial pedres morter	Foto. Plan.
Igual a	Cobert per	Datació	Criteri datació	12	3
Cobreix	Farceix	S. XIII	Estratigràfic	30	5
Talla	Tallat per	Interpretació			31
	1008	Fonamentació			32
Es recolza	Se li recolza	Observacions			33
	1042	Fonamentació d'un mur possiblement associat als moments previs del convent. Fonament de pedra no escairada, de tamany mig y petit. Conserva tres filades. Podria situar-se dins del pati de la cuina			34
Es lliura	Se li lliura	Afecció Si <input checked="" type="checkbox"/> No <input type="checkbox"/>			35
		Tipus Total [] % []			36
				37	
				66	
				67	
				69	
				70	
				71	

Definició UE Retall/Interestrat	Textura []	Composició	Sector A	Zona 1	UE 1032
Relacions Físiques	Color []	Geològica []	Orgànica []	Artificial []	Foto. Plan.
Igual a	Cobert per	Datació	Criteri datació		
Cobreix	Farceix	S. XVI -XVII	Estratigràfic		
Talla	Tallat per	Interpretació			
1030 1034 1035 1036	1011	Trinxera de fonamentació			
Es recolza	Se li recolza	Observacions			
		Rasa de fonamentació del mur 1001. No presenta cap farciment.			
Es lliura	Se li lliura	Afecció Si <input type="checkbox"/> No <input type="checkbox"/>			
		Tipus [] % []			

Definició UE Estrat	Textura Compacta	Composició	Sector A	Zona 1	UE 1033
Relacions Físiques	Color Marró Fosc	Geològica Argila	Orgànica Òssos	Artificial ceràmica morter pedres	Foto. Plan.
Igual a	Cobert per	Datació	Criteri datació		
1030 3007	1001	S. XV	Ceràmic		
Cobreix	Farceix	Interpretació			
1044		Colmatació			
Talla	Tallat per	Observacions			
	1032 1021 1008 1041 1043	Estrat de colmatació natural, de formació lenta, amb material ceràmic, amb la mateixa morfologia que 1030.			
Es recolza	Se li recolza	Afecció Si <input type="checkbox"/> No <input type="checkbox"/>			
Es lliura	Se li lliura	Tipus [] % []			

Definició UE Estrat	Textura Compacta	Composició	Sector A	Zona 1	UE 1034
Relacions Físiques	Color Marró Fosc	Geològica Argila	Orgànica Ossos	Artificial ceràmica morter	Foto. Plan. 77 78 79
Igual a 1038 3037	Cobert per 1030	Datació romà	Criteri datació Ceràmic		
Farceix	Farcit per	Interpretació Colmatació			
Talla	Tallat per 1032 1018 1002	Observacions Estrat de colmatació natural, de formació lenta, amb material ceràmic, amb la mateixa morfologia que 1038.			
Es recolza	Se li recolza	Afecció Si <input type="checkbox"/> No <input type="checkbox"/>	Tipus		
Es lliura	Se li lliura				

Definició UE Estructura	Textura	Composició	Sector A	Zona 1	UE 1035
Relacions Físiques	Color	Geològica	Orgànica	Artificial pedres morter	Foto. Plan. 80 2 81 3 82 83 5 84 85 86 87 88 89 90 91 92 93
Igual a	Cobert per	Datació Medieval/post	Criteri datació		
Farceix	Farcit per	Interpretació Mur			
Talla	Tallat per 1008 1032	Observacions Mur previ a la construcció del convent de Sta Caterina. Mur que conserva dues filades. Els carreus són de tamany petit. Es tractaria d'una estructura anterior a la construcció dels patis orientals del convent de Santa Caterina.			
Es recolza 1037	Se li recolza	Afecció Si <input checked="" type="checkbox"/> No <input type="checkbox"/>	Tipus Total		
Es lliura	Se li lliura				

Definició UE Retall/Interestrat	Textura	Composició	Sector A	Zona 1	UE 1036
Relacions Físiques	Color	Geològica	Orgànica	Artificial	Foto. Plan.
Igual a	Cobert per	Datació S. XVI	Criteri datació Estratigràfic		
Farceix	Farcit per 1037	Interpretació Trinxera de fonamentació			
Talla 1030	Tallat per 1008 1018 1032	Observacions Rasa de fonamentació de 1037. Molt afectada per ases de serveis contemporànies.			
Es recolza	Se li recolza	Afecció Si <input type="checkbox"/> No <input type="checkbox"/>	Tipus		
Es lliura	Se li lliura				

Definició UE Estructura	Textura 	Composició	Sector A	Zona 1	UE 1037
Relacions Físiques	Color 	Geològica			
		Orgànica			
		Artificial	pedres morter		
Igual a		Datació	S. XIII	Criteri datació	
Cobreix	Cobert per	Interpretació	Fonamentació del mur UE 1035.		
Farceix	Farcit per	Observacions	Fonamentació de pedra irregular de tamany petit, disposada verticalment. Conserva una filada. Es tractaria de part d'una estructura anterior a la construcció dels patis del convent de Santa Caterina.		
1036					
Talla	Tallat per				
	1018 1008 1032				
Es recolza	Se li recolza	Afecció	Si <input checked="" type="checkbox"/>	Tipus	
1035		No <input type="checkbox"/>	Total	%	
Es lliura	Se li lliura				

Foto. Plan.

80

81

82

83

84

85

86

87

88

89

90

91

92

93

Definició UE Estrat	Textura Compacta	Composició	Sector A	Zona 1	UE 1038
Relacions Físiques	Color Vermellós	Geològica	Argila		
		Orgànica			
		Artificial	morter		
Igual a	1044 3037	Datació	romà	Criteri datació	Ceràmic
Cobreix	Cobert per	Interpretació	Colmatació		
	1030	Observacions	Estrat d'argila plàstica molt compact, amb taques de morter. Estrat de colmatació natural, de formació lenta.		
Farceix	Farcit per				
Talla	Tallat per	Afecció	Si <input type="checkbox"/>	Tipus	
	1018 1031 1002 1039	No <input type="checkbox"/>	Total	%	
Es recolza	Se li recolza				
Es lliura	Se li lliura				

Foto. Plan.

97

98

99

100

Definició UE Retall/Interestrat	Textura 	Composició	Sector A	Zona 1	UE 1039
Relacions Físiques	Color 	Geològica			
		Orgànica			
		Artificial			
Igual a		Datació	S. XV-XVI	Criteri datació	Ceràmic
Cobreix	Cobert per	Interpretació	Indeterminat		
Farceix	Farcit per	Observacions	Part d'un retall farcit amb nombros material ceràmic. no s'ha pogut documentar tota la seva extensió.		
	1040				
Talla	Tallat per				
1038		Afecció	Si <input type="checkbox"/>	Tipus	
Es recolza	Se li recolza	No <input type="checkbox"/>	Total	%	
Es lliura	Se li lliura				

Foto. Plan.

Definició UE Estrat	Textura Compacta	Composició	Sector A	Zona 1	UE 1040
Relacions Físiques	Color Marró	Geològica Argila	Orgànica	Artificial ceràmica pedres	Foto. Plan. 97 98 99 100
Igual a	Cobert per 1030	Datació S, XV- XVI	Criteri datació Ceràmic		
Cobreix	Farcit per 1039	Interpretació Farciment			
Talla	Tallat per	Observacions Farciment d'argila marró amb nombros material ceràmic i pedra petita.			
Es recolza	Se li recolza	Afecció Si <input type="checkbox"/> No <input type="checkbox"/>	Tipus		
Es lliura	Se li lliura				

Definició UE Retall/Interestrat	Textura	Composició	Sector A	Zona 1	UE 1041
Relacions Físiques	Color	Geològica	Orgànica	Artificial	Foto. Plan.
Igual a	Cobert per	Datació S. XVI -XVII	Criteri datació Estratigràfic		
Cobreix	Farcit per 1031	Interpretació Trinxera de fonamentació			
Talla 1033	Tallat per 1008 1002	Observacions Rasa constructiva de la fonamentació 1031. no presenta farciment, doncs el fonament s'ha fet amb encofrat perdut.			
Es recolza	Se li recolza	Afecció Si <input type="checkbox"/> No <input type="checkbox"/>	Tipus		
Es lliura	Se li lliura				

Definició UE Estrat	Textura Compacta	Composició	Sector A	Zona 1	UE 1042
Relacions Físiques	Color Marró	Geològica Argila	Orgànica	Artificial pedres	Foto. Plan.
Igual a	Cobert per	Datació S. XVI -XVII	Criteri datació Estratigràfic		
Cobreix	Farcit per	Interpretació Enderroc			
Talla 1043	Tallat per 1032 1031 1008	Observacions Acumulació de pedra petita, irregular, entre els murs 1011 i 1031. Afectat per les rases del serveis contemporanis.			
Es recolza	Se li recolza	Afecció Si <input checked="" type="checkbox"/> No <input type="checkbox"/>	Tipus Total		
Es lliura 1031 1011	Se li lliura				

Definició UE	Textura	Composició	Sector A	Zona 1	UE 1043
		Geològica			Foto. Plan.
Relacions Físiques	Color	Orgànica			
		Artificial			
Igual a		Datació		Criteri datació	
Cobreix	Cobert per	Interpretació			
Farceix	Farcit per	Observacions			
Talla	Tallat per	Anul.lada			
Es recolza	Se li recolza				
Es lliura	Se li lliura	Afecció Si <input type="checkbox"/> No <input type="checkbox"/>	Tipus	%	

Definició UE	Textura	Composició	Sector A	Zona 1	UE 1044
Estrat	Compacta	Geològica			Foto. Plan.
Relacions Físiques	Color	Orgànica			229 19
	Vermellós	Artificial			230
Igual a	1034 1038 1064 3037	Datació		Criteri datació	
Cobreix	Cobert per	Interpretació	romà	Estratigràfic	
Farceix	Farcit per	Observacions			
Talla	Tallat per	Nivell de colmatació natural, amb poca presència de material ceràmic. L'excavació s'atura un cop assolida la cota d'afectació de la rasa, 1,50 m per sota del nivell de pavimentació. S'escava un sondeig fins arribar a terreny geològic (3.62 msnm)			
Es recolza	Se li recolza	Afecció Si <input type="checkbox"/> No <input type="checkbox"/>	Tipus	%	
Es lliura	Se li lliura				

Definició UE	Textura	Composició	Sector A	Zona 1	UE 1045
		Geològica			Foto. Plan.
Relacions Físiques	Color	Orgànica			
		Artificial			
Igual a		Datació		Criteri datació	
Cobreix	Cobert per	Interpretació			
Farceix	Farcit per	Observacions			
Talla	Tallat per	Anul.lada			
Es recolza	Se li recolza				
Es lliura	Se li lliura	Afecció Si <input type="checkbox"/> No <input type="checkbox"/>	Tipus	%	

Definició UE	Textura []	Composició	Sector A	Zona 1	UE 1046
[]	Color []	Geològica []			
Relacions Físiques	[]	Orgànica []			
		Artificial []			
Igual a	Cobert per	Datació	Criteri datació		
Cobreix	[]	[]	[]		
Farceix	Farcit per	Interpretació	[]		
Talla	Tallat per	Observacions	[]		
Es recolza	Se li recolza	Anul.lada	[]		
Es lliura	Se li lliura	Afecció Si <input type="checkbox"/>	Tipus	[]	% []
		No <input type="checkbox"/>	[]	[]	[]
		Foto. Plan.			

Definició UE	Textura Compacta	Composició	Sector A	Zona 1	UE 1047
Estrat	Color Vermellós	Geològica Argila			
Relacions Físiques	[]	Orgànica []			
		Artificial []			
Igual a	3035	Datació	Criteri datació		
Cobreix	Cobert per	S. XX	Estratigràfic		
1058 1004	1001	Interpretació	Farciment		
Farceix	Farcit per	Observacions	[]		
1002	Tallat per	Farciment modern de la rasa del col·lector del carrer de Giralt Pellisser.	[]		
Talla	Tallat per	Afecció Si <input type="checkbox"/>	Tipus	[]	% []
Es recolza	Se li recolza	No <input type="checkbox"/>	[]	[]	[]
Es lliura	Se li lliura	Foto. Plan.			

Definició UE	Textura Compacta	Composició	Sector A	Zona 1	UE 1048
Estrat	Color Marró Fosc	Geològica Argila			
Relacions Físiques	[]	Orgànica []			
		Artificial ceràmica pedres			
Igual a	1030 1033 3007	Datació	Criteri datació		
Cobreix	Cobert per	S. XV	Ceràmic		
	1001	Interpretació	Colmatació		
Farceix	Farcit per	Observacions	Estrat d'argila compacta. possible nivell de colmatació natural.		
Talla	Tallat per		[]		
	1050 1052 1002	Afecció Si <input type="checkbox"/>	Tipus	[]	% []
Es recolza	Se li recolza	No <input type="checkbox"/>	[]	[]	[]
Es lliura	Se li lliura	Foto. Plan.			

Definició UE Estructura	Textura []	Composició	Sector A	Zona 1	UE 1049
Relacions Físiques	Color Groc	Geològica []			
		Orgànica []			
		Artificial morter pedres			
Igual a		Datació S. XVI	Criteri datació Documental		
Cobreix	Cobert per	Interpretació Fonamentació			
Farceix 1050	Farcit per	Observacions Fonamentació del mur de tancament est del pati de la cuina del convent. Fonament fet amb pedra irregular no treballada lligada amb morter de color groguenc. Es conserva una potencia de 40 cm.			
Talla	Tallat per				
Es recolza 1053	Se li recolza				
Es lliura	Se li lliura				
		Afecció Si <input checked="" type="checkbox"/> No <input type="checkbox"/>	Tipus Total [] % []		
				Foto. 101 102 103 104 105 106 107 108 109 110 111 112 113 114	Plan. 2 3 4 6

Definició UE Retall/Interestrat	Textura []	Composició	Sector A	Zona 1	UE 1050
Relacions Físiques	Color []	Geològica []			
		Orgànica []			
		Artificial []			
Igual a		Datació []	Criteri datació []		
Cobreix	Cobert per	Interpretació Trinxera de fonamentació			
Farceix 1049	Farcit per	Observacions []			
Talla 1048	Tallat per				
Es recolza	Se li recolza				
Es lliura	Se li lliura				
		Afecció Si <input type="checkbox"/> No <input type="checkbox"/>	Tipus [] % []		
				Foto. []	Plan. []

Definició UE Estructura	Textura []	Composició	Sector A	Zona 1	UE 1051
Relacions Físiques	Color []	Geològica []			
		Orgànica []			
		Artificial maons ciment			
Igual a		Datació S. XIX, XX	Criteri datació Arquitectònic/Artí		
Cobreix	Cobert per	Interpretació Clavaguera del mercat de Sta Caterina.			
Farceix 1052	Farcit per	Observacions Clavaguera de maons i ciment. Possible estructura del mercat del segle XIX.			
Talla	Tallat per				
Es recolza	Se li recolza				
Es lliura	Se li lliura				
		Afecció Si <input checked="" type="checkbox"/> No <input type="checkbox"/>	Tipus Total [] % []		
				Foto. 101 102 103 104 105 106 107 113 114 115	Plan. 2 3 6

Definició UE Retall/Interestrat	Textura []	Composició	Sector A	Zona 1	UE 1052
Relacions Físiques	Color []	Geològica []	Orgànica []	Artificial []	Foto. Plan.
Igual a	Cobert per	Datació	Criteri datació		
Cobreix		S. XIX XX	Estratigràfic		
Farceix	Farcit per 1051	Interpretació rasa claveguera			
Talla 1048 1049 1050	Tallat per 1002	Observacions Rasa de la claveguera 1051. tallada per la rasa del col·lector 1058.			
Es recolza	Se li recolza	Afecció	Si <input type="checkbox"/>	Tipus	% <input type="checkbox"/>
Es lliura	Se li lliura	No <input type="checkbox"/>			

Definició UE Estructura	Textura []	Composició	Sector A	Zona 1	UE 1053
Relacions Físiques	Color Ataronjat	Geològica []	Orgànica []	Artificial pedres morter	Foto. Plan.
Igual a	Cobert per	Datació	Criteri datació		
Cobreix		S. XIV	[]		
Farceix 1054	Farcit per	Interpretació Fonamentació del mur nord de l'aula gòtica.			
Talla	Tallat per	Observacions Fonament de pedra irregular lligada amb morter de calç i sorra de color ataronjat, molt semblant a U.E. 1011. Possible fonamentació del mur nord de l'aula gòtica, que posteriorment separava els patis de la cuina i del noviciat al convent de Santa Caterina			
Es recolza	Se li recolza 1049 1055	Afecció	Si <input checked="" type="checkbox"/>	Tipus	% <input type="checkbox"/>
Es lliura	Se li lliura	No <input type="checkbox"/>	Total <input type="checkbox"/>		

112	2
311	3
312	4
313	6
314	7
315	
316	
417	
418	
419	
420	
421	
422	
423	

Definició UE Retall/Interestrat	Textura []	Composició	Sector A	Zona 1	UE 1054
Relacions Físiques	Color []	Geològica []	Orgànica []	Artificial []	Foto. Plan.
Igual a	Cobert per	Datació	Criteri datació		
Cobreix		[]	[]		
Farceix	Farcit per 1053	Interpretació Trinxera de fonamentació			
Talla 1043	Tallat per	Observacions []			
Es recolza	Se li recolza	Afecció	Si <input type="checkbox"/>	Tipus	% <input type="checkbox"/>
Es lliura	Se li lliura	No <input type="checkbox"/>	Total <input type="checkbox"/>		

417	
-----	--

Definició UE Estructura	Textura []	Composició	Sector A	Zona 1	UE 1055
Relacions Físiques	Color Groc	Geològica []			
		Orgànica []			
		Artificial pedres morter			
Igual a		Datació	Criteri datació		
Cobreix	Cobert per	S. XIV	[]		
Farceix 1056	Farcit per	Interpretació Fonamentació del mur de tancament est de l'aula gòtica.			
Talla	Tallat per	Observacions Fonament de pedra irregular lligada amb morter de color groguenc. Correspondria a la fonamentació del mur de tanca est de l'aula gòtica i posteriorment del pati del noviciat del convent de Santa Caterina.			
Es recolza 1053	Se li recolza	Afecció Si <input checked="" type="checkbox"/> No <input type="checkbox"/>			
Es lliura	Se li lliura	Tipus Total [] % []			
				Foto.	Plan.
				116	3
				117	4
				118	7
				119	
				317	
				318	
				319	
				320	
				321	
				322	
				367	
				368	
				369	
				370	

Definició UE Retall/Interestrat	Textura []	Composició	Sector A	Zona 1	UE 1056
Relacions Físiques	Color []	Geològica []			
		Orgànica []			
		Artificial []			
Igual a		Datació	Criteri datació		
Cobreix	Cobert per	S. XIV	Documental		
Farceix	Farcit per 1055	Interpretació Trinxera de fonamentació			
Talla 1048	Tallat per	Observacions []			
Es recolza	Se li recolza	Afecció Si <input type="checkbox"/> No <input type="checkbox"/>			
Es lliura	Se li lliura	Tipus Total [] % []			
				Foto.	Plan.
				[]	[]

Definició UE Estructura	Textura []	Composició	Sector A	Zona 1	UE 1057
Relacions Físiques	Color Blanc	Geològica []			
		Orgànica []			
		Artificial pedres , morter			
Igual a		Datació	Criteri datació		
Cobreix	Cobert per	S. XVI	Documental		
Farceix 1141	Farcit per	Interpretació Fonamentació del mur de tancament est del pati de Sant Domènec.			
Talla	Tallat per	Observacions Fonament de pedra irregular lligada amb morter de calç i sorra de color blanc. Orientació E-O. Possible fonamentació del mur de tanca del pati de sant Domènec per l'est.			
Es recolza	Se li recolza	Afecció Si <input checked="" type="checkbox"/> No <input type="checkbox"/>			
Es lliura 1047	Se li lliura	Tipus Total [] % []			
				Foto.	Plan.
				3	2
				4	4
				5	7
				6	8
				120	
				121	
				122	
				123	
				124	
				125	
				126	
				127	
				323	
				324	

Definició UE Estructura	Textura Compacta	Composició	Sector A	Zona 1	UE 1058
Relacions Físiques	Color Gris	Geològica			
Igual a		Orgànica			
Cobreix	Cobert per 1047	Artificial material Constructiu	Datació S. XX	Criteri datació Estratigràfic	Foto. Plan.
Farceix 1002	Farcit per	Interpretació Clavaguera			3
Talla	Tallat per	Observacions Col·lector contemporani del carrer de Giralt Pellisser.			4
Es recolza	Se li recolza	Afecció Si <input checked="" type="checkbox"/> No <input type="checkbox"/>			9
Es lliura	Se li lliura	Tipus Total %			10
					5
					6
					123
					124
					125
					126
					127
					184
					185
					186
					187
					348

Definició UE Estrat	Textura Compacta	Composició	Sector A	Zona 1	UE 1059
Relacions Físiques	Color Marró fosc	Geològica Argila			
Igual a		Orgànica			
Cobreix	Cobert per 1069	Artificial morter	Datació S. XX	Criteri datació	Foto. Plan.
Farceix 1002	Farcit per	Interpretació Farciment de la rasa UE 1002 del col·lector central del carrer.			
Talla	Tallat per	Observacions Dins de l'estrat es documenten taques de sorre de granulometria gruixuda.			
Es recolza	Se li recolza	Afecció Si <input type="checkbox"/> No <input type="checkbox"/>			
Es lliura	Se li lliura	Tipus %			

Definició UE Estrat	Textura Compacta	Composició	Sector A	Zona 1	UE 1060
Relacions Físiques	Color Gris	Geològica Argila			
Igual a		Orgànica			
Cobreix	Cobert per 1020, 1019	Artificial pedres, ceràmica, morter ataronjat	Datació i. S. XVIII	Criteri datació Ceràmic	Foto. Plan.
Farceix 1070	Farcit per	Interpretació Farciment de colmatació del pou UE 1070			
Talla	Tallat per 1017, 1021, 1142	Observacions			
Es recolza	Se li recolza	Afecció Si <input type="checkbox"/> No <input type="checkbox"/>			
Es lliura	Se li lliura	Tipus %			19

Definició UE Estrat	Textura Compacta	Composició	Sector A	Zona 1	UE 1061
Relacions Físiques	Color Marró molt fosc	Geològica Argila	Orgànica Carbons	Artificial morter, ceràmica molt escassa	Foto. Plan. 19
Igual a 1033?	Cobert per	Datació 1/2 S. XVII	Criteri datació Ceràmic		
Cobreix 1068	Farceix	Interpretació Nivell de colgament, nivell agrícola?.			
Talla	Tallat per 1017, 1063, 1062, 1005	Observacions			
Es recolza	Se li recolza	Afecció Si <input type="checkbox"/> No <input type="checkbox"/>	Tipus	%	
Es lliura	Se li lliura				

Definició UE Retall/Interestrat	Textura	Composició	Sector A	Zona 1	UE 1062
Relacions Físiques	Color	Geològica	Orgànica	Artificial	Foto. Plan.
Igual a	Cobert per	Datació S. XVII	Criteri datació Estratigràfic		
Cobreix	Farceix	Interpretació Rasa constructiva de l'estructura UE 1023			
Talla 1061	Tallat per	Observacions No s'ha pogut documentar la profunditat total de la mateixa per ser molt destruïda l'estructura UE 1023.			
Es recolza	Se li recolza	Afecció Si <input type="checkbox"/> No <input type="checkbox"/>	Tipus	%	
Es lliura	Se li lliura				

Definició UE Retall/Interestrat	Textura	Composició	Sector A	Zona 1	UE 1063
Relacions Físiques	Color	Geològica	Orgànica	Artificial	Foto. Plan.
Igual a	Cobert per	Datació S. XVIII	Criteri datació		
Cobreix	Farceix	Interpretació Forat constructiu del pou UE 1070.			
Talla 1061, 1068	Tallat per 1020, 1070, 1060	Observacions			
Es recolza	Se li recolza	Afecció Si <input type="checkbox"/> No <input type="checkbox"/>	Tipus	%	
Es lliura	Se li lliura				

Definició UE	Textura	Composició	Sector <input type="text" value="A"/>	Zona <input type="text" value="1"/>	UE 1064
<input type="text" value="Estructura"/>	<input type="text"/>	Geològica	<input type="text"/>		
Relacions Físiques	Color	Orgànica	<input type="text"/>		
	<input type="text"/>	Artificial	<input type="text" value="pedres morter"/>		
Igual a		Datació	<input type="text" value="i. S. XVIII"/>	Criteri datació	<input type="text" value="Ceràmic"/>
Cobreix	Cobert per	Interpretació	<input type="text" value="Fonamentació d'una estructura pertanyent al pati de la cuina."/>		
Farceix	Farcit per	Observacions	<input type="text" value="Estructura feta amb filades de pedra irregular lligades amb morter pobre en calç de color grisenc degut al alt component d'argila i sorra de granulometria gruixuda. No es pot documentar en la seva totalitat. 160x33x55 cm."/>		
1017		Afecció	Si <input checked="" type="checkbox"/>	Tipus	
Talla	Tallat per	No <input type="checkbox"/>	Total	<input type="text"/>	<input type="text"/>
Es recolza	Se li recolza				
Es lliura	Se li lliura				
1014					
					Foto. Plan.
					<input type="text" value="11"/> <input type="text" value="2"/>
					<input type="text" value="12"/> <input type="text" value="3"/>
					<input type="text" value="128"/> <input type="text" value="5"/>
					<input type="text" value="129"/>

Definició UE	Textura	Composició	Sector <input type="text" value="A"/>	Zona <input type="text" value="1"/>	UE 1065
<input type="text" value="Estructura"/>	<input type="text"/>	Geològica	<input type="text"/>		
Relacions Físiques	Color	Orgànica	<input type="text"/>		
	<input type="text"/>	Artificial	<input type="text" value="pedres morter"/>		
Igual a		Datació	<input type="text" value="f. S. XVII i. S."/>	Criteri datació	<input type="text" value="Ceràmic"/>
Cobreix	Cobert per	Interpretació	<input type="text" value="Fonamentació d'una estructura hidràulica del pati de la cuina."/>		
Farceix	Farcit per	Observacions	<input type="text" value="Estructura ja documentada al sondeig de 1998. Fonamentació feta a sac de morter de calç i sorra de color blanc, amb pedres irregulars. Mides, 265x67x55. Es trobaria dins del pati de la cuina del convent de Santa Caterina. Com components d'aquesta estructura s'han trobat un raiol i un fragment de"/>		
1066		Afecció	Si <input checked="" type="checkbox"/>	Tipus	
Talla	Tallat per	No <input type="checkbox"/>	Total	<input type="text"/>	<input type="text"/>
Es recolza	Se li recolza				
Es lliura	Se li lliura				
					Foto. Plan.
					<input type="text" value="7"/> <input type="text" value="3"/>
					<input type="text" value="8"/> <input type="text" value="5"/>
					<input type="text" value="9"/> <input type="text" value="19"/>
					<input type="text" value="10"/>
					<input type="text" value="11"/>
					<input type="text" value="12"/>
					<input type="text" value="130"/>
					<input type="text" value="131"/>
					<input type="text" value="132"/>
					<input type="text" value="133"/>

Definició UE	Textura	Composició	Sector <input type="text" value="A"/>	Zona <input type="text" value="1"/>	UE 1066
<input type="text" value="Retall/Interestrat"/>	<input type="text"/>	Geològica	<input type="text"/>		
Relacions Físiques	Color	Orgànica	<input type="text"/>		
	<input type="text"/>	Artificial	<input type="text"/>		
Igual a		Datació	<input type="text" value="F. S. XVII - i. S."/>	Criteri datació	<input type="text"/>
Cobreix	Cobert per	Interpretació	<input type="text" value="Rasa constructiva de la fonamentació UE 1065."/>		
Farceix	Farcit per	Observacions	<input type="text"/>		
Talla	Tallat per				
1061					
Es recolza	Se li recolza				
Es lliura	Se li lliura				
		Afecció	Si <input type="checkbox"/>	Tipus	
		No <input type="checkbox"/>	Total	<input type="text"/>	<input type="text"/>
					Foto. Plan.
					<input type="text"/>

Definició UE Estructura	Textura 	Composició	Sector A	Zona 1	UE 1067
Relacions Físiques	Color 	Geològica			
		Orgànica			
		Artificial	rajol		
Igual a		Datació	Criteri datació		
Cobreix 1065	Cobert per	S. XVII			
Farceix	Farcit per	Interpretació			
Talla	Tallat per 1005	Paviment estructura hidràulica del pati de la cuina del convent.			
Es recolza 1065	Se li recolza	Observacions			
Es lliura	Se li lliura	Només es conserva una rajola de ceràmica de 23x21x3 cm a l'angle SE de la estructura UE 1065.			
		Afecció	Si <input checked="" type="checkbox"/>	Tipus	
		No <input type="checkbox"/>	Total %		
					Foto. Plan.
					130
					131
					132
					133
					134
					135
					136
					137
					138

Definició UE Estrat	Textura Compacta	Composició	Sector A	Zona 1	UE 1068
Relacions Físiques	Color gris vermellós	Geològica	Argila		
		Orgànica	partícules de carbó		
		Artificial	morter, petites pedres, partícules de calç		
Igual a 1076		Datació	Criteri datació		
Cobreix	Cobert per 1061	Indeterminada			
Farceix	Farcit per	Interpretació			
Talla	Tallat per 1017, 1063, 1005	Possible nivell d'us d'aquest sector			
Es recolza	Se li recolza	Observacions			
Es lliura	Se li lliura	previ a la construcció del pati de la cuina, i del convent.			
		Afecció	Si <input type="checkbox"/>	Tipus	
		No <input type="checkbox"/>	Total %		
					Foto. Plan.
					19

Definició UE Estrat	Textura Compacta	Composició	Sector A	Zona 1	UE 1069
Relacions Físiques	Color Gris	Geològica	Argila		
		Orgànica			
		Artificial	Pedres irregulars, morter, maons.		
Igual a		Datació	Criteri datació		
Cobreix 1059, 1028	Cobert per	S. XX			
Farceix 1002	Farcit per	Interpretació			
Talla	Tallat per	Nivell de farciment de la rasa UE 1002 del col·lector central del carrer.			
Es recolza	Se li recolza	Observacions			
Es lliura	Se li lliura				
		Afecció	Si <input type="checkbox"/>	Tipus	
		No <input type="checkbox"/>	Total %		
					Foto. Plan.
					139

Definició UE	Textura	Composició	Sector <input type="text" value="A"/>	Zona <input type="text" value="1"/>	UE 1070
<input type="text" value="Estructura"/>	<input type="text"/>	Geològica	<input type="text"/>		
Relacions Físiques	Color	Orgànica	<input type="text"/>		
	<input type="text"/>	Artificial	<input type="text" value="pedres morter"/>		
Igual a		Datació	<input type="text" value="S. XVII"/>	Criteri datació	<input type="text" value="Estratigràfic"/>
Cobreix	Cobert per	Interpretació	<input type="text" value="Pou del pati de la cuina del convent."/>		
Farceix	Farcit per	Observacions	<input type="text" value="Estructura circular construïda amb morter de calç i sorra de color blanc, amb pedra irregular i carreus (tres filades) que s'adapten al cercle del pou. A partir de certa cota el pou deixa de ser d'obra per ser només un forat a"/>		
1063	1060				
Talla	Tallat per				
	1021, 1142				
Es recolza	Se li recolza				
	1020				
Es lliura	Se li lliura				
		Afecció	Si <input checked="" type="checkbox"/>	Tipus	
		No <input type="checkbox"/>	<input type="text"/>	Total <input type="text"/>	% <input type="text"/>

42	2
43	3
128	5
129	
140	
141	
142	
143	
144	
145	
146	
147	
148	
149	

Definició UE	Textura	Composició	Sector <input type="text" value="A"/>	Zona <input type="text" value="1"/>	UE 1071
<input type="text" value="Estructura"/>	<input type="text"/>	Geològica	<input type="text"/>		
Relacions Físiques	Color	Orgànica	<input type="text"/>		
	<input type="text"/>	Artificial	<input type="text" value="pedres morter"/>		
Igual a		Datació	<input type="text" value="S. XVI-XVII"/>	Criteri datació	<input type="text" value="Estratigràfic"/>
Cobreix	Cobert per	Interpretació	<input type="text" value="Fonamentació"/>		
Farceix	Farcit per	Observacions	<input type="text" value="Fonamentació relacionada possiblement amb l'entrada del convent per l'est. Estructura feta a sac amb morter de color beige amb pedres de dimensió mitjana. Orientació ONO-ESE S'ha trobat el límit oest de l'estructura."/>		
Talla	Tallat per				
Es recolza	Se li recolza				
Es lliura	Se li lliura				
		Afecció	Si <input checked="" type="checkbox"/>	Tipus	
		No <input type="checkbox"/>	<input type="text"/>	Total <input type="text"/>	% <input type="text"/>

151	3
152	4
153	6
154	19

Definició UE	Textura	Composició	Sector <input type="text" value="A"/>	Zona <input type="text" value="1"/>	UE 1072
<input type="text" value="Retall/Interestrat"/>	<input type="text"/>	Geològica	<input type="text"/>		
Relacions Físiques	Color	Orgànica	<input type="text"/>		
	<input type="text"/>	Artificial	<input type="text"/>		
Igual a		Datació	<input type="text" value="S. XVI?"/>	Criteri datació	<input type="text"/>
Cobreix	Cobert per	Interpretació	<input type="text" value="Rasa constructiva de la fonamentació UE 1071"/>		
Farceix	Farcit per	Observacions	<input type="text" value="Rasa constructiva del mur de tancament del convent al carrer Gombau."/>		
	1071				
Talla	Tallat per				
1074					
Es recolza	Se li recolza				
Es lliura	Se li lliura				
		Afecció	Si <input type="checkbox"/>	Tipus	
		No <input type="checkbox"/>	<input type="text"/>	Total <input type="text"/>	% <input type="text"/>

Definició UE Estrat	Textura Compacta	Composició	Sector A	Zona 1	UE 1073
Relacions Físiques	Color Marró fosc grisenc	Geològica Argila	Orgànica	Artificial Ceràmica escassa, tegula.	Foto. Plan.
Igual a 1061, 1074	Cobert per	Datació Indet. S. XVI?	Criteri datació		
Cobreix 1076, 1078	Farcit per	Interpretació Nivell de colgament, nivell agrícola?.			
Talla	Tallat per 1005, 1066, 1124, 1119	Observacions			
Es recolza	Se li recolza	Afecció Si <input type="checkbox"/> No <input type="checkbox"/>	Tipus	%	
Es lliura	Se li lliura				

Definició UE Estrat	Textura Compacta	Composició	Sector A	Zona 1	UE 1074
Relacions Físiques	Color Marró fosc grisenc	Geològica Argila	Orgànica Carbons, petxines	Artificial Ceràmica escassa, teula, agulla de bronze,	Foto. Plan. 19
Igual a 1073	Cobert per	Datació Indet. S. XVI-	Criteri datació		
Cobreix 1076, 1125	Farcit per	Interpretació Nivell de colgament, nivell agrícola?.			
Talla	Tallat per 1072, 1008, 1124, 1121, 1081	Observacions			
Es recolza	Se li recolza	Afecció Si <input type="checkbox"/> No <input type="checkbox"/>	Tipus	%	
Es lliura	Se li lliura				

Definició UE Estrat	Textura Compacta	Composició	Sector A	Zona 1	UE 1075
Relacions Físiques	Color Gris	Geològica Argila	Orgànica Carbons	Artificial material Constructiu	Foto. Plan.
Igual a 1073	Cobert per	Datació Indeterminada	Criteri datació		
Cobreix	Farcit per	Interpretació Colmatació			
Talla	Tallat per 1005, 1002, 1077	Observacions Nivell de colmatació previ a la construcció de la fonamentació UE 1025.			
Es recolza	Se li recolza	Afecció Si <input type="checkbox"/> No <input type="checkbox"/>	Tipus	%	
Es lliura	Se li lliura				

Definició UE Estrat	Textura Compacta	Composició	Sector A	Zona 1	UE 1076
Relacions Físiques	Color Marró fosc amb	Geològica Argila	Orgànica	Artificial Morter molt disgregat	Foto. Plan. 427 428 19
Igual a 1068	Cobert per 1073	Datació Romà.	Criteri datació		
Cobreix 1078	Farcit per	Interpretació Nivell d'ús.			
Farceix	Tallat per 1005	Observacions Nivell d'ús? previ a la construcció del convent?.Nivell de poca potència.			
Talla	Se li recolza	Afecció Si <input type="checkbox"/> No <input type="checkbox"/>	Tipus		
Es recolza	Se li lliura				

Definició UE Retall/Interestrat	Textura	Composició	Sector A	Zona 1	UE 1077
Relacions Físiques	Color	Geològica	Orgànica	Artificial	Foto. Plan.
Igual a	Cobert per	Datació S. XVII-XVIII	Criteri datació Estratigràfic		
Cobreix	Farcit per 1025	Interpretació Rasa constructiva de la fonamentació UE 1025.			
Farceix	Tallat per	Observacions			
Talla 1073, 1074, 1026, 1075,	Se li recolza	Afecció Si <input type="checkbox"/> No <input type="checkbox"/>	Tipus		
Es recolza	Se li lliura				

Definició UE Estrat	Textura Compacta	Composició	Sector A	Zona 1	UE 1078
Relacions Físiques	Color Marró vermellós	Geològica Argila	Orgànica	Artificial ceràmica escassa	Foto. Plan. 19
Igual a	Cobert per 1076	Datació Romano	Criteri datació		
Cobreix 1128, 1130	Farcit per	Interpretació Nivell de colmatació de deposició lenta.			
Farceix	Tallat per 1005	Observacions Nivell molt homogeni i net.			
Talla	Se li recolza	Afecció Si <input type="checkbox"/> No <input type="checkbox"/>	Tipus		
Es recolza	Se li lliura				

Definició UE Estructura	Textura []	Composició	Sector A	Zona 1	UE 1079
Relacions Físiques	Color []	Geològica []	Orgànica []	Artificial pedres	Foto. Plan.
Igual a	Cobert per	Datació S. XVII		Criteri datació Documental	
Cobreix	Farceix	Interpretació Coberta de la claveguera UE 1080, pertanyent al convent.			
Talla	Tallat per 1008	Observacions Estructura feta amb blocs de pedra parcialment treballats. Només s'ha pogut documentar una peça.			
Es recolza 1080	Se li recolza	Afecció Si <input checked="" type="checkbox"/> No <input type="checkbox"/>	Tipus Total [] % []		
Es lliura	Se li lliura				

Definició UE Estructura	Textura []	Composició	Sector A	Zona 1	UE 1080
Relacions Físiques	Color []	Geològica []	Orgànica []	Artificial pedres	Foto. Plan.
Igual a	Cobert per	Datació S. XVII		Criteri datació Documental	
Cobreix	Farceix	Interpretació Clavaguera d'evacuació d'aigües residuals del convent.			
Talla	Tallat per	Observacions Possible claveguera del convent de Santa Caterina. Canal de 29 cm d'amplada. Parets de maons i pedra irregular lligats amb morter de calç i sorra de color blanc. Orientació O-E. Aquesta condueix les aigües cap a fora del convent.			
Es recolza	Se li recolza	Afecció Si <input checked="" type="checkbox"/> No <input type="checkbox"/>	Tipus Total [] % []		
Es lliura	Se li lliura				
				14	2
				15	3
				16	4
				54	6
				153	19
				154	
				155	
				156	
				157	
				158	
				159	
				356	
				357	
				358	

Definició UE Retall/Interestrat	Textura []	Composició	Sector A	Zona 1	UE 1081
Relacions Físiques	Color []	Geològica []	Orgànica []	Artificial []	Foto. Plan.
Igual a	Cobert per	Datació Indeterminada. S.		Criteri datació Estratigràfic	
Cobreix	Farceix	Interpretació Rasa constructiva de la canalització UE 1080 del convent de Sta. Caterina.			
Talla	Tallat per 1080	Observacions			
Es recolza 1074	Se li recolza				
Es lliura	Se li lliura	Afecció Si <input type="checkbox"/> No <input type="checkbox"/>	Tipus Total [] % []		

Definició UE Estrat	Textura Poc compacta	Composició	Sector A	Zona 1	UE 1082
Relacions Físiques	Color Gris	Geològica Sorra-argila	Orgànica Ossos	Artificial ceràmica escassa, petites pedres.	Foto. Plan.
Igual a	Cobert per	Datació S. XIX?	Criteri datació		
Cobreix	Farcit per	Interpretació Farciment de colmatació de la claveguera UE 1080.			
Farceix 1080	Tallat per 1008	Observacions Nivell molt heterogeni compost de argiles grises i sorres de granulometria gruixuda.			
Talla	Se li recolza	Afecció Si <input type="checkbox"/> No <input type="checkbox"/>	Tipus		
Es recolza	Se li lliura				

Definició UE Estructura	Textura	Composició	Sector A	Zona 1	UE 1083
Relacions Físiques	Color	Geològica	Orgànica	Artificial pedres morter	Foto. Plan.
Igual a	Cobert per 1080	Datació S. XVI	Criteri datació Documental		
Cobreix	Farcit per	Interpretació Fonamentació			
Farceix 1084	Tallat per 1008	Observacions Possible fonamentació del mur de tancament est del pati de la cuina. Estructura indeterminada, construïda a sac amb morter de calç i sorra, amb pedres irregulars. Aprofitada acom a base del canal 1080. Continuació de la fonamentació UE 1049.			
Talla	Se li recolza	Afecció Si <input checked="" type="checkbox"/> No <input type="checkbox"/>	Tipus Total		
Es recolza	Se li lliura				

356	3
357	4
360	6
361	
377	
378	
379	

Definició UE Estructura	Textura	Composició	Sector A	Zona 1	UE 1084
Relacions Físiques	Color Marró	Geològica	Orgànica	Artificial pedres morter	Foto. Plan.
Igual a	Cobert per	Datació S. XVI?	Criteri datació		
Cobreix	Farcit per	Interpretació Fonamentació possiblement associada al pati del noviciat.			
Farceix 1087	Tallat per 1117, 1118	Observacions Estructura feta a sac, de tres filades de pedra irregular lligades entre elles amb morter de color ataronjat, pobre en calç. Possible orientació E-O. Podria pertanyer al convent de Santa Caterina, al pati del noviciat.			
Talla	Se li recolza	Afecció Si <input checked="" type="checkbox"/> No <input type="checkbox"/>	Tipus Total		
Es recolza	Se li lliura				

160	2
161	3
	4
	7

Definició UE	Textura	Composició	Sector A	Zona 1	UE 1085
Estructura		Geològica			
Relacions Físiques	Color	Orgànica			Foto. Plan.
		Artificial			162
Igual a			Datació	Criteri datació	2
Cobreix	Cobert per		S. XIX - XX	Estratigràfic	3
Farceix	Farcit per				4
1118					7
Talla	Tallat per		Interpretació		
Es recolza	Se li recolza		Clavaguera del mercat.		
Es lliura	Se li lliura		Observacions		
			Clavaguera associada al mercat del s XIX. Canal fet amb morter de calç blanc i sorra. La base la constitueix un maó. Només conserva la paret nord.		
		Afecció	Si <input checked="" type="checkbox"/>	Tipus	
		No <input type="checkbox"/>	Total	%	

Definició UE	Textura	Composició	Sector A	Zona 1	UE 1086
Retall/Interestrat		Geològica			
Relacions Físiques	Color	Orgànica			Foto. Plan.
		Artificial			
Igual a			Datació	Criteri datació	
Cobreix	Cobert per		S. XVI-XVII		
Farceix	Farcit per		Interpretació		
1083			Trinxera de fonamentació		
Talla	Tallat per		Observacions		
1048			Rasa constructiva de la fonamentació UE 1083, pertanyent al convent de Sta Caterina.		
Es recolza	Se li recolza	Afecció	Si <input type="checkbox"/>	Tipus	
Es lliura	Se li lliura	No <input type="checkbox"/>	Total	%	

Definició UE	Textura	Composició	Sector A	Zona 1	UE 1087
Retall/Interestrat		Geològica			
Relacions Físiques	Color	Orgànica			Foto. Plan.
		Artificial			
Igual a			Datació	Criteri datació	
Cobreix	Cobert per		S. XVI?	Inf. Oral	
Farceix	Farcit per		Interpretació		
1084			Rasa constructiva de la fonamentació UE 1084.		
Talla	Tallat per		Observacions		
Es recolza	Se li recolza		Rasa constructiva de la fonamentació UE 1084, pertanyent al convent de Sta Caterina.		
Es lliura	Se li lliura	Afecció	Si <input type="checkbox"/>	Tipus	
		No <input type="checkbox"/>	Total	%	

Definició UE Estructura	Textura 	Composició	Sector A	Zona 1	UE 1088
Relacions Físiques	Color Ataronjat	Geològica			
Igual a		Orgànica			
Cobreix	Cobert per 1047	Artificial pedres morter	Datació S. XIV?	Criteri datació Documental	Foto. Plan.
Farceix	Farcit per	Interpretació Fonamentació			163 2
Talla	Tallat per	Observacions Fonamentació associada a estructures anteriors a la construcció del aula gòtica. De pedra irregular lligada amb morter de calç i sorra de color ataronjat. Delimitaria l'espai del pati del noviciat. Possiblement serviria com a contrafort del mur UE 1055.			164 3
Es recolza	Se li recolza 1055	Afecció Si <input checked="" type="checkbox"/> No <input type="checkbox"/>			165 4
Es lliura	Se li lliura	Tipus Total %			166 7
					167
					168
					169
					367
					368
					369
					370
					371
					372
					373

Definició UE Estructura	Textura 	Composició	Sector A	Zona 1	UE 1089
Relacions Físiques	Color Blanc	Geològica			
Igual a		Orgànica			
Cobreix	Cobert per 1047	Artificial maons morter	Datació S. XIX XX	Criteri datació Arquitectònic/Artí	Foto. Plan.
Farceix 1091	Farcit per	Interpretació Dipòsit d'aigües residuals del mercat de Santa Caterina.			170
Talla	Tallat per	Observacions Dipòsit de planta quadrada fet amb maons lligats amb morter blanc.			171
Es recolza	Se li recolza	Afecció Si <input checked="" type="checkbox"/> No <input type="checkbox"/>			172
Es lliura	Se li lliura 1090	Tipus Total %			173
					174
					175
					176
					177
					178
					179
					180
					181
					182
					183

Definició UE Estrat	Textura Compacta	Composició	Sector A	Zona 1	UE 1090
Relacions Físiques	Color Marró Fosc	Geològica Argila			
Igual a		Orgànica			
Cobreix	Cobert per	Artificial pedres	Datació S. XIX	Criteri datació Estratigràfic	Foto. Plan.
Farceix	Farcit per	Interpretació Farciment			
Talla	Tallat per	Observacions Farciment del dipòsit 1089. Argila barrejada amb pedra de petit tamany			
Es recolza	Se li recolza	Afecció Si <input type="checkbox"/> No <input type="checkbox"/>			
Es lliura	Se li lliura	Tipus Total %			

Definició UE Retall/Interestrat	Textura 	Composició	Sector A	Zona 1	UE 1091
Relacions Físiques	Color 	Geològica 	Foto. Plan.		
Igual a		Orgànica 	Datació S. XIX XX	Criteri datació Estratigràfic	
Cobreix	Cobert per	Artificial 	Interpretació Dipòsit		
Farceix	Farcit per 1089	Observacions Retall per encavir el dipòsit 1089.			
Talla 1092	Tallat per	Afecció Si <input type="checkbox"/> No <input type="checkbox"/> Tipus % <input type="checkbox"/>			
Es recolza	Se li recolza				
Es lliura	Se li lliura				

Definició UE Estructura	Textura 	Composició	Sector A	Zona 1	UE 1092
Relacions Físiques	Color Groc	Geològica 	Foto. Plan.		
Igual a		Orgànica 	Datació S. XVI	Criteri datació Documental	
Cobreix	Cobert per 1047	Artificial pedres morter	Interpretació Fonamentació del mur de tancament oriental del pati del noviciat.		
Farceix	Farcit per	Observacions Fonament de pedra irregular lligat amb morter de calç. Es podria correspondre al mur de tancament oriental del pati del noviciat, al convent de Santa Caterina.			
Talla 1140	Tallat per 1091	Afecció Si <input checked="" type="checkbox"/> No <input type="checkbox"/> Tipus Total <input type="checkbox"/> % <input type="checkbox"/>			
Es recolza	Se li recolza 1057				
Es lliura	Se li lliura				

174	2
175	3
176	4
177	7
178	
179	
180	
181	
182	
183	
184	
185	
186	
187	

Definició UE Estructura	Textura 	Composició	Sector A	Zona 1	UE 1093
Relacions Físiques	Color Beix	Geològica 	Foto. Plan.		
Igual a		Orgànica 	Datació S. XX	Criteri datació Estratigràfic	
Cobreix	Cobert per 1047	Artificial 	Interpretació Clavaguera		
Farceix	Farcit per	Observacions Clavaguera que aboca les aigües al col·lector 1058.			
Talla	Tallat per	Afecció Si <input checked="" type="checkbox"/> No <input type="checkbox"/> Tipus Total <input type="checkbox"/> % <input type="checkbox"/>			
Es recolza 1058	Se li recolza				
Es lliura	Se li lliura				

170	4
171	
172	7
173	
175	
176	
177	
178	
179	
180	
181	
182	
183	
184	

Definició UE Retall/Interestrat	Textura []	Composició	Sector A	Zona 1	UE 1094
Relacions Físiques	Color []	Geològica []			Foto. Plan.
		Orgànica []			
		Artificial []			
Igual a			Datació	Criteri datació	
Cobreix	Cobert per		Indeterminada.	[]	
Farceix	Farcit per		Interpretació Rasa constructiva de l'estructura UE 1088		
Talla	Tallat per		Observacions Rasa feta per la construcció d'una estructura a sac, com és la fonamentació UE 1088.		
Es recolza	Se li recolza		Afecció	Tipus	
Es lliura	Se li lliura		Si <input type="checkbox"/>	[] %	
			No <input type="checkbox"/>	[] %	

Definició UE []	Textura []	Composició	Sector A	Zona 1	UE 1095
Relacions Físiques	Color []	Geològica []			Foto. Plan.
		Orgànica []			
		Artificial []			
Igual a			Datació	Criteri datació	
Cobreix	Cobert per		[]	[]	
Farceix	Farcit per		Interpretació []		
Talla	Tallat per		Observacions Anul.lada		
Es recolza	Se li recolza		Afecció	Tipus	
Es lliura	Se li lliura		Si <input type="checkbox"/>	[] %	
			No <input type="checkbox"/>	[] %	

188	
367	
368	
369	
370	
371	
372	
373	
374	

Definició UE Estructura	Textura []	Composició	Sector A	Zona 1	UE 1096
Relacions Físiques	Color []	Geològica []			Foto. Plan.
		Orgànica []			
		Artificial maons morter pedres			
Igual a			Datació	Criteri datació	
Cobreix	Cobert per		S. XIX - XX	Estratigràfic	
Farceix	Farcit per		Interpretació Clavaguera del mercat.		
Talla	Tallat per		Observacions Clavaguera de maons, amb coberta de maons disposats horitzontalment.		
Es recolza	Se li recolza		Afecció	Tipus	
Es lliura	Se li lliura		Si <input checked="" type="checkbox"/>	Total [] %	
			No <input type="checkbox"/>	[] %	

189	3
190	4
191	6
375	
376	
377	
378	
379	

Definició UE Retall/Interestrat	Textura []	Composició	Sector A	Zona 1	UE 1097
Relacions Físiques	Color []	Geològica []	Orgànica []	Artificial []	Foto. Plan.
Igual a	Cobert per	Datació S. XIX-XX	Criteri datació []		
Cobreix	Farcit per 1096	Interpretació Rasa claveguera UE 1096.			
Talla 1048	Tallat per	Observacions Retall per encavir la claveguera 1096. No presenta més farciment que la propia estructura de la claveguera.			
Es recolza	Se li recolza	Afecció Si <input type="checkbox"/> No <input type="checkbox"/>	Tipus [] % []		
Es lliura	Se li lliura				

Definició UE Estructura	Textura []	Composició	Sector A	Zona 1	UE 1098
Relacions Físiques	Color []	Geològica []	Orgànica []	Artificial []	Foto. Plan.
Igual a	Cobert per	Datació S. XVI	Criteri datació Documental		
Cobreix	Farcit per	Interpretació Fonamentació del mur de tancament oriental del pati de Sant Domènec .			
Talla	Tallat per	Observacions Estructura feta a sac amb morter de color blanquinós ric en calç i pedres irregulars. Orientació ONO-ESE. Té la mateixa orientació que la capçalera de la església del convent.			
Es recolza	Se li recolza	Afecció Si <input checked="" type="checkbox"/> No <input type="checkbox"/>	Tipus Total [] % []		
Es lliura	Se li lliura				

192	2
193	4
194	8
195	
196	
197	

Definició UE Estructura	Textura []	Composició	Sector A	Zona 1	UE 1099
Relacions Físiques	Color []	Geològica []	Orgànica []	Artificial []	Foto. Plan.
Igual a	Cobert per	Datació S. XIII?	Criteri datació Estratigràfic		
Cobreix	Farcit per	Interpretació Fonamentació			
Talla 1141	Tallat per	Observacions Fonamentació d'un mur possiblement associat al moment previ del convent. Estructura feta amb pedres parcialment treballades lligades amb terra argilosa marró. Es conserven dues filades. Orientació NE-SO.			
Es recolza	Se li recolza	Afecció Si <input checked="" type="checkbox"/> No <input type="checkbox"/>	Tipus Total [] % []		
Es lliura	Se li lliura				

192	2
193	4
194	8
195	
196	
197	

Definició UE Estrat	Textura Compacta	Composició	Sector A	Zona 1	UE 1100
Relacions Físiques	Color Marró Fosc	Geològica Argila	Orgànica	Artificial calç	Foto. Plan.
Igual a	Cobreix	Cobert per superficial	Datació Indeterminada	Criteri datació	
Farceix	Farcit per	Interpretació Formació natural			
Talla 1101 1102	Tallat per	Observacions Estrat marró on es retallen les rases 1101 i 1102. Argila de color marró fosc, sense presència de material ceràmic.			
Es recolza	Se li recolza	Afecció Si <input type="checkbox"/> No <input type="checkbox"/>	Tipus	%	
Es lliura	Se li lliura				

Definició UE	Textura	Composició	Sector A	Zona 1	UE 1101
Relacions Físiques	Color	Geològica	Orgànica	Artificial	Foto. Plan.
Igual a	Cobreix	Cobert per	Datació XVII	Criteri datació Documental	
Farceix	Farcit per 1098	Interpretació Trinxera de fonamentació			
Talla 1099 1102 1100	Tallat per	Observacions Rasa de fonamentació del mur 1098			
Es recolza	Se li recolza	Afecció Si <input type="checkbox"/> No <input type="checkbox"/>	Tipus	%	
Es lliura	Se li lliura				

Definició UE	Textura	Composició	Sector A	Zona 1	UE 1102
Relacions Físiques	Color	Geològica	Orgànica	Artificial	Foto. Plan.
Igual a	Cobreix	Cobert per	Datació XIII	Criteri datació Estratigràfic	
Farceix	Farcit per 1099	Interpretació Trinxera de fonamentació			
Talla 1100	Tallat per	Observacions Rasa de fonamentació del mur 1099			
Es recolza	Se li recolza	Afecció Si <input type="checkbox"/> No <input type="checkbox"/>	Tipus	%	
Es lliura	Se li lliura				

Definició UE Estrat	Textura Compacta	Composició	Sector A	Zona 1	UE 1103
Relacions Físiques	Color Gris	Geològica Argila-sorra	Orgànica	Artificial morter, pedres, material constructiu ceràmic	Foto. Plan. 438 439
Igual a 1105?	Cobert per	Datació S. XVI-XVII	Criteri datació		
Cobreix	Farcit per	Interpretació Nivell de farciment del retall indeterminat UE 1104.			
Farceix 1104	Tallat per 1008, 1002	Observacions			
Talla	Se li recolza	Afecció Si <input type="checkbox"/> No <input type="checkbox"/>	Tipus		
Es recolza	Se li lliura				

Definició UE Retall/Interestrat	Textura	Composició	Sector A	Zona 1	UE 1104
Relacions Físiques	Color	Geològica	Orgànica	Artificial	Foto. Plan.
Igual a	Cobert per	Datació Indeterminat	Criteri datació		
Cobreix	Farcit per 1103, 1105, 1106	Interpretació Retall indeterminat			
Farceix	Tallat per	Observacions Retall possiblement fet dins el pati de Sant Domènec del convent de Sta Caterina.			
Talla 1108, 1107	Se li recolza	Afecció Si <input type="checkbox"/> No <input type="checkbox"/>	Tipus		
Es recolza	Se li lliura				

Definició UE Estrat	Textura Compacta	Composició	Sector A	Zona 1	UE 1105
Relacions Físiques	Color Marró amb taques	Geològica Argila	Orgànica	Artificial Material constructiu, pedres.	Foto. Plan. 438 439
Igual a 1103?	Cobert per	Datació f. S. XVII - i. S.	Criteri datació		
Cobreix 1106	Farcit per	Interpretació Farciment del retall indeterminat UE 1104			
Farceix 1104	Tallat per 1008, 1002	Observacions			
Talla	Se li recolza	Afecció Si <input type="checkbox"/> No <input type="checkbox"/>	Tipus		
Es recolza	Se li lliura				

Definició UE Estrat	Textura Solta	Composició	Sector A	Zona 1	UE 1106
Relacions Físiques	Color Marró clar	Geològica Sorra	Foto. Plan.		
Geològica	Orgànica	Artificial			
Igual a	Cobert per 1103, 1105	Datació Indeterminada	Criteri datació		
Cobreix	Farcit per	Interpretació Farciment del retall UE 1104.			
Farceix 1104	Tallat per 1002	Observacions Nivell de sorra de platja. Farciment del retall UE 1104.			
Talla	Es recolza	Afecció Si <input type="checkbox"/> No <input type="checkbox"/>	Tipus	%	
Es recolza	Es lliura				

Definició UE Estrat	Textura Compacta	Composició	Sector A	Zona 1	UE 1107
Relacions Físiques	Color Gris	Geològica Argila	Foto. Plan.		
Geològica	Orgànica Carbons	Artificial morter, ceràmica escassa, teules, pedres			
Igual a	Cobert per	Datació Romà?	Criteri datació		
Cobreix	Farcit per	Interpretació Nivell de farciment del retall indeterminat UE 1113.			
Farceix 1113	Tallat per 1104, 1002	Observacions			
Talla	Es recolza	Afecció Si <input type="checkbox"/> No <input type="checkbox"/>	Tipus	%	
Es recolza	Es lliura				

Definició UE Estrat	Textura Compacta	Composició	Sector A	Zona 1	UE 1108
Relacions Físiques	Color Marró amb taques ataronjades	Geològica Argila	Foto. Plan.		
Geològica	Orgànica Carbons	Artificial			
Igual a	Cobert per	Datació Indeterminada	Criteri datació		
Cobreix	Farcit per	Interpretació Nivell de colmatació			
Farceix	Tallat per 1113, 1002, 1104	Observacions Nivell de colmatació possiblement previ a la construcció del mur de tancament est del pati de Sant Domènec.			
Talla	Es recolza	Afecció Si <input type="checkbox"/> No <input type="checkbox"/>	Tipus	%	
Es recolza	Es lliura				

Definició UE Estrat	Textura Compacta	Composició	Sector A	Zona 1	UE 1109
Relacions Físiques	Color Vermellós	Geològica Argila amb nòduls de carbonats	Foto. Plan.		
Igual a	Cobert per 1044	Orgànica	Datació	Criteri datació	
Cobreix	Farcit per	Artificial	Interpretació Terreny geològic		
Farceix	Tallat per	Observacions Té una lleugera pendent NS.			
Talla	Es recolza	Afecció Si <input type="checkbox"/> No <input type="checkbox"/>	Tipus	%	
Es recolza	Se li recolza				
Es lliura	Se li lliura				

Definició UE Estructura	Textura	Composició	Sector A	Zona 1	UE 1110
Relacions Físiques	Color	Geològica	Foto. Plan.		
Igual a	Cobert per	Orgànica	Datació S. XX	Criteri datació Estratigràfic	3
Cobreix	Farcit per	Artificial maons ciment	Interpretació Embornal del carrer actual.		
Farceix 1117	Tallat per	Observacions Construcció de planta rectangular feta amb maons lligats amb ciment.			
Talla	Es recolza	Afecció Si <input checked="" type="checkbox"/> No <input type="checkbox"/>	Tipus Total	%	4
Es recolza	Se li recolza				
Es lliura	Se li lliura				

Definició UE Retall/Interestrat	Textura	Composició	Sector A	Zona 1	UE 1111
Relacions Físiques	Color	Geològica	Foto. Plan.		
Igual a	Cobert per	Orgànica	Datació Indeterminada	Criteri datació	
Cobreix	Farcit per	Artificial	Interpretació Emprempta del mur de delimitació N del paviment UE 1026		
Farceix	Tallat per	Observacions			
Talla	Es recolza	Afecció Si <input type="checkbox"/> No <input type="checkbox"/>	Tipus	%	
Es recolza	Se li recolza				
Es lliura	Se li lliura				

Definició UE Retall/Interestrat	Textura 	Composició	Sector A	Zona 1	UE 1112
Relacions Físiques	Color 	Geològica 	Orgànica 	Artificial 	Foto. Plan.
Igual a	Cobert per	Datació Indeterminada		Criteri datació	
Cobreix	Farcit per	Interpretació Emprempta del mur de delimitació S del paviment UE 1026			
Farceix	Tallat per	Observacions 			
Talla	Se li recolza	Afecció Si <input type="checkbox"/> No <input type="checkbox"/> Tipus %			
Es recolza	Se li lliura				
Es lliura					

Definició UE Retall/Interestrat	Textura 	Composició	Sector A	Zona 1	UE 1113
Relacions Físiques	Color 	Geològica 	Orgànica 	Artificial 	Foto. Plan.
Igual a	Cobert per	Datació Indeterminada		Criteri datació	
Cobreix	Farcit per 1107	Interpretació Indeterminat			
Farceix	Tallat per	Observacions Retall indeterminat possiblement fet a l'interior del pati de Sant Domènec.			
Talla 1108	Se li recolza	Afecció Si <input type="checkbox"/> No <input type="checkbox"/> Tipus %			
Es recolza	Se li lliura				
Es lliura					

Definició UE Estrat	Textura Compacta	Composició	Sector A	Zona 1	UE 1114
Relacions Físiques	Color Marró grisenc	Geològica Sorra-argila	Orgànica Òssos	Artificial ceràmica, vidre, monedes	Foto. Plan.
Igual a	Cobert per	Datació S. XX		Criteri datació Estratigràfic	
Cobreix	Farcit per	Interpretació Farciment de la claveguera UE 1115.			
Farceix 1115	Tallat per 1008?	Observacions Farciment de la claveguera UE 1115, desguàs del mercat de Sta. Caterina.			
Talla	Se li recolza	Afecció Si <input type="checkbox"/> No <input type="checkbox"/> Tipus %			
Es recolza	Se li lliura				
Es lliura					

Definició UE	Textura	Composició	Sector A	Zona 1	UE 1115
Estructura		Geològica			Foto. Plan.
Relacions Físiques	Color	Orgànica			
		Artificial			
Igual a		Datació	S. XIX XX	Criteri datació	
Cobreix	Cobert per	Interpretació		Estratigràfic	
Farceix	Farcit per	Claveguera del mercat de Sta caterina.			
1142	1114	Observacions	Canalització feta amb maons lligats amb morter de calç i sorra. La base del mateix es va fer amb maons. Es molt similar al canal UE 1051. Aquesta estructura es reforma amb la claveguera UE 1010.		
Talla	Tallat per	Afecció	Si <input checked="" type="checkbox"/>	Tipus	
Es recolza	Se li recolza	No <input type="checkbox"/>	Total	%	
Es lliura	Se li lliura				

Definició UE	Textura	Composició	Sector A	Zona 1	UE 1116
Estructura		Geològica			Foto. Plan.
Relacions Físiques	Color	Orgànica			
		Artificial	pedres, maons, morter de calç		
Igual a		Datació	S. XVI	Criteri datació	
Cobreix	Cobert per	Interpretació			
Farceix	Farcit per	Fonamentació del mur nordest de la sagristia del convent de Sta Caterina			
Talla	Tallat per	Observacions	Fonament fet amb pedres i maons lligats amb morter de calç blanc. Podria formar part de la fonamentació de la sagristia del convent de Sta Caterina o del tancament del pati de Sant Domènec.		
Es recolza	Se li recolza	Afecció	Si <input checked="" type="checkbox"/>	Tipus	
Es lliura	Se li lliura	No <input type="checkbox"/>	Total	%	

348	2
349	4
350	
351	8
352	
353	
354	
355	
400	
401	
402	
403	
404	
405	

Definició UE	Textura	Composició	Sector A	Zona 1	UE 1117
Retall/Interestrat		Geològica			Foto. Plan.
Relacions Físiques	Color	Orgànica			
		Artificial			
Igual a		Datació	S. XX	Criteri datació	
Cobreix	Cobert per	Interpretació		Estratigràfic	
Farceix	Farcit per	Rasa constructiva de l'estructura UE 1110, embornal del carrer.			
Talla	Tallat per	Observacions			
1055, 1084	1110				
Es recolza	Se li recolza	Afecció	Si <input type="checkbox"/>	Tipus	
Es lliura	Se li lliura	No <input type="checkbox"/>	Total	%	

396	
397	
398	
399	

Definició UE Retall/Interestrat	Textura 	Composició	Sector A	Zona 1	UE 1118
Relacions Físiques	Color 	Geològica 	Orgànica 	Artificial 	Foto. Plan.
Igual a	Cobert per	Datació	Criteri datació		
Cobreix		S. XIX?			
Farceix	Farcit per 1085	Interpretació Rasa constructiva del canal UE 1085, possible desguàs del mercat.			
Talla 1084	Tallat per	Observacions 			
Es recolza	Se li recolza	Afecció Si <input type="checkbox"/> No <input type="checkbox"/> Tipus % <input type="checkbox"/>			
Es lliura	Se li lliura				

Definició UE Retall/Interestrat	Textura 	Composició	Sector A	Zona 1	UE 1119
Relacions Físiques	Color 	Geològica 	Orgànica 	Artificial 	Foto. Plan.
Igual a	Cobert per	Datació	Criteri datació		
Cobreix		Indeterminada,			
Farceix	Farcit per 1120	Interpretació Indeterminat			
Talla 1073	Tallat per	Observacions Retall indeterminat realitzat abans la construcció de la fonamentació UE 1025. Retall de planta rectangular i secció en U, no excavat totalment ja que s'ha documentat al perfil est deixat sota l'extrem nord de l'estructura UE 1025 per l'intervenció de 1998. Possiblement sigui contemporani al			
Es recolza	Se li recolza	Afecció Si <input type="checkbox"/> No <input type="checkbox"/> Tipus % <input type="checkbox"/>			
Es lliura	Se li lliura				

Definició UE Estrat	Textura Compacta	Composició	Sector A	Zona 1	UE 1120
Relacions Físiques	Color Marró	Geològica Argila	Orgànica 	Artificial material Constructiu, morter molt disgregat,	Foto. Plan.
Igual a	Cobert per	Datació	Criteri datació		
Cobreix		Indeterminada,			
Farceix	Farcit per	Interpretació Farciment del retall indeterminat UE 1119.			
Talla 1119	Tallat per 1002, sondeig 1998, 1077	Observacions Nivell heterogeni possiblement excavat una part a l'any 1998.			
Es recolza	Se li recolza	Afecció Si <input type="checkbox"/> No <input type="checkbox"/> Tipus % <input type="checkbox"/>			
Es lliura	Se li lliura				

Definició UE Retall/Interestrat	Textura <input type="text"/>	Composició	Sector <input type="text" value="A"/>	Zona <input type="text" value="1"/>	UE 1121	
Relacions Físiques	Color <input type="text"/>	Geològica <input type="text"/>	Foto. Plan.			
Igual a	Cobert per	Orgànica <input type="text"/>	Datació <input type="text" value="Medieval/post"/>	Criteri datació <input type="text"/>	422	
Cobreix	Farcit per 1122, 1123	Artificial <input type="text"/>	Interpretació Forat indeterminat, possiblement fos una part d'una fossa sèptica.			423
Farceix	Tallat per	Observacions Forat de planta circular i secció en U de 0,6 m de profunditat conservada. Possiblement fos una part d'una fossa sèptica relacionada amb el convent de Sta Caterina en concret dins del pati de la cuina.			424	
Talla 1073/1074	Se li recolza	Afecció Si <input type="checkbox"/> No <input type="checkbox"/>			425	
Es recolza	Se li lliura	Tipus <input type="text"/> % <input type="text"/>			426	
Es lliura						

Definició UE Estrat	Textura Compacta	Composició	Sector <input type="text" value="A"/>	Zona <input type="text" value="1"/>	UE 1122	
Relacions Físiques	Color Gris fosc	Geològica Argila	Foto. Plan.			
Igual a	Cobert per	Orgànica Carbons abundants, òssos	Datació <input type="text" value="Indeterminada, post"/>	Criteri datació <input type="text"/>	422	
Cobreix 1123	Farcit per	Artificial morter disgregat, escassa ceràmica	Interpretació Farciment del forat UE 1121.			423
Farceix 1121	Tallat per 1077, 1124	Observacions				
Talla	Se li recolza	Afecció Si <input type="checkbox"/> No <input type="checkbox"/>				
Es recolza	Se li lliura	Tipus <input type="text"/> % <input type="text"/>				
Es lliura						

Definició UE Estrat	Textura Compacta	Composició	Sector <input type="text" value="A"/>	Zona <input type="text" value="1"/>	UE 1123
Relacions Físiques	Color Gris	Geològica Sorra	Foto. Plan.		
Igual a	Cobert per 1122	Orgànica Carbons, òssos	Datació <input type="text" value="Indeterminada, post"/>	Criteri datació <input type="text"/>	424
Cobreix	Farcit per	Artificial pedres petites, graves, teula, vidre,	Interpretació Farciment del forat UE 1121.		
Farceix 1121	Tallat per 1124	Observacions			
Talla	Se li recolza	Afecció Si <input type="checkbox"/> No <input type="checkbox"/>			
Es recolza	Se li lliura	Tipus <input type="text"/> % <input type="text"/>			
Es lliura					

Definició UE Retall/Interestrat	Textura 	Composició	Sector A	Zona 1	UE 1124
Relacions Físiques	Color 	Geològica 	Foto. Plan.		
Igual a	Cobert per	Artificial 	Datació	Criteri datació	
Cobreix	Cobert per		Post Medieval		
Farceix	Farcit per		Interpretació		
Talla	Tallat per		Rasa constructiva de l'estructura hidràulica del convent UE 1026.		
1122, 1123, 1073/1074			Observacions		
Es recolza	Se li recolza		Rasa constructiva de l'estructura hidràulica del convent UE 1026. Pati de la cuina		
Es lliura	Se li lliura		Afecció	Tipus	
			Si <input type="checkbox"/>		
			No <input type="checkbox"/>		% <input type="checkbox"/>

Definició UE Estrat	Textura Compacta	Composició	Sector A	Zona 1	UE 1125
Relacions Físiques	Color Marró amb taques	Geològica Argila	Foto. Plan.		
Igual a	Cobert per	Artificial ceràmica	Datació	Criteri datació	
Cobreix	Cobert per		Romà		
Farceix	Farcit per		Interpretació		
Talla	Tallat per		Colmatació		
			Observacions		
Es recolza	Se li recolza		Nivell de colmatació natural de deposició lenta.		
Es lliura	Se li lliura		Afecció	Tipus	
			Si <input type="checkbox"/>		
			No <input type="checkbox"/>		% <input type="checkbox"/>

Definició UE Estructura	Textura 	Composició	Sector A	Zona 1	UE 1126
Relacions Físiques	Color Gris	Geològica 	Foto. Plan.		
Igual a	Cobert per	Artificial ciment	Datació	Criteri datació	
Cobreix	Cobert per		S. XX	Arquitectònic/Artí	
Farceix	Farcit per		Interpretació		
Talla	Tallat per		Clavaguera		
			Observacions		
Es recolza	Se li recolza		Col·lector contemporani de ciment gris, de coberta cilíndrica. verteix aigües a la clavaguera 1058.		
Es lliura	Se li lliura		Afecció	Tipus	
			Si <input checked="" type="checkbox"/>		
			No <input type="checkbox"/>	Total	% <input type="checkbox"/>

Definició UE Estrat	Textura Compacta	Composició	Sector A	Zona 1	UE 1127
Relacions Físiques	Color Vermellós	Geològica Argila	Foto. Plan.		
Igual a	Cobert per 1125, 1076	Orgànica	Datació Indeterminada	Criteri datació	
Cobreix	Farcit per	Artificial	Interpretació Nivell de farciment del retall indeterminat UE 1135.		
Farceix 1135	Tallat per 1002	Observacions			
Talla	Es recolza	Afecció Si <input type="checkbox"/> No <input type="checkbox"/> Tipus %			
Es recolza	Se li recolza				
Es lliura	Se li lliura				

Definició UE Estrat	Textura Compacta	Composició	Sector A	Zona 1	UE 1128
Relacions Físiques	Color Marró	Geològica Argila	Foto. Plan.		
Igual a	Cobert per 1078	Orgànica Partícules de carbó	Datació Indeterminada	Criteri datació	429
Cobreix	Farcit per	Artificial ceràmica molt fragmentada, pedres de	Interpretació Farciment del forat indeterminat UE 1129.		
Farceix 1129	Tallat per	Observacions			
Talla	Es recolza	Afecció Si <input type="checkbox"/> No <input type="checkbox"/> Tipus %			
Es recolza	Se li recolza				
Es lliura	Se li lliura				

Definició UE Retall/Interestrat	Textura	Composició	Sector A	Zona 1	UE 1129
Relacions Físiques	Color	Geològica	Foto. Plan.		
Igual a	Cobert per	Orgànica	Datació Indeterminada	Criteri datació	434
Cobreix	Farcit per 1128	Artificial	Interpretació Retall indeterminat		
Farceix	Tallat per	Observacions Retall de planta ovalada i secció en U. No s'ha pogut excavar del tot ja que continua sota el perfil occidental de la rasa. Fet a l'època romana?. Possiblement fou fet al mateix temps que els retalls UE 1131 i 1135.			
Talla 1044	Es recolza	Afecció Si <input type="checkbox"/> No <input type="checkbox"/> Tipus %			
Es recolza	Se li recolza				
Es lliura	Se li lliura				

Definició UE Estrat	Textura Compacta	Composició	Sector A	Zona 1	UE 1130
Relacions Físiques	Color Marró	Geològica Argila	Orgànica Ossos	Artificial ceràmica molt fragmentada, pedres de	Foto. Plan. 430 431 432 433
Igual a	Cobert per 1078	Datació Romà	Criteri datació		
Cobreix	Farcit per	Interpretació Farciment del forat indeterminat UE 1131.			
Farceix 1131	Tallat per	Observacions			
Talla	Es recolza	Afecció Si <input type="checkbox"/> No <input type="checkbox"/> Tipus %			
Es recolza	Es lliura				

Definició UE Retall/Interestrat	Textura	Composició	Sector A	Zona 1	UE 1131
Relacions Físiques	Color	Geològica	Orgànica	Artificial	Foto. Plan. 434 435 436 437
Igual a	Cobert per	Datació Indeterminada	Criteri datació		
Cobreix	Farcit per 1130	Interpretació Retall indeterminat			
Farceix	Tallat per	Observacions Retall de planta lineal i secció en U. No s'ha pogut excavar del tot ja que continua sota el perfil occidental de la rasa. Fet a l'època romana?. Possiblement fou fet al mateix temps que els retalls UE 1129 i 1135.			
Talla 1044	Es recolza	Afecció Si <input type="checkbox"/> No <input type="checkbox"/> Tipus %			
Es recolza	Es lliura				

Definició UE Estructura	Textura	Composició	Sector A	Zona 1	UE 1132
Relacions Físiques	Color	Geològica	Orgànica	Artificial	Foto. Plan. 201 410 411 412 413 414 415 416
Igual a	Cobert per	Datació Indeterminada	Criteri datació		
Cobreix	Farcit per	Interpretació Fonamentació			
Farceix 1137	Tallat per 1050, 1097	Observacions Fonamentació del mur de tancament nord d'un àmbit creat abans la construcció del mur de tancament est del pati de la cuina del convent. Fonamentació feta a sac amb pedres sorrenques irregulars lligades amb morter de color ataronjat. Forma angle amb el mur UE 1133.			
Talla	Es recolza	Afecció Si <input checked="" type="checkbox"/> No <input type="checkbox"/> Tipus Total %			
Es recolza	Es lliura				

Definició UE	Textura	Composició	Sector <input type="text" value="A"/>	Zona <input type="text" value="1"/>	UE 1133																
<input type="text" value="Estructura"/>	<input type="text"/>	Geològica	<input type="text"/>																		
Relacions Físiques	Color	Orgànica	<input type="text"/>																		
	<input type="text"/>	Artificial	<input type="text"/>																		
Igual a		Datació	<input type="text" value="Indeterminada"/>	Criteri datació	<input type="text"/>																
Cobreix	Cobert per	Interpretació	<input type="text" value="Fonamentació"/>																		
Farceix	Farcit per	Observacions	<input type="text" value="Fonamentació del mur de tancament est d'un àmbit creat abans la construcció del mur de tancament est del pati de la cuina del convent. feta a sac amb pedres sorrenques irregulars lligades amb morter de color ataronjat Orientació NS. Forma angle amb el mur UE 1132."/>																		
1138		Afecció	Si <input checked="" type="checkbox"/>	Tipus	<input type="text"/>																
Talla	Tallat per	No <input type="checkbox"/>	Total	<input type="text"/>	% <input type="text"/>																
Es recolza	Se li recolza																				
Es lliura	Se li lliura																				
<table border="1"> <tr><td>Foto.</td><td>201</td></tr> <tr><td>Plan.</td><td>410</td></tr> <tr><td></td><td>411</td></tr> <tr><td></td><td>412</td></tr> <tr><td></td><td>413</td></tr> <tr><td></td><td>414</td></tr> <tr><td></td><td>415</td></tr> <tr><td></td><td>416</td></tr> </table>						Foto.	201	Plan.	410		411		412		413		414		415		416
Foto.	201																				
Plan.	410																				
	411																				
	412																				
	413																				
	414																				
	415																				
	416																				

Definició UE	Textura	Composició	Sector <input type="text" value="A"/>	Zona <input type="text" value="1"/>	UE 1134				
<input type="text" value="Estrat"/>	<input type="text" value="Compacta"/>	Geològica	<input type="text" value="Sorra-argila"/>						
Relacions Físiques	Color	Orgànica	<input type="text"/>						
	<input type="text" value="Gris amb taques arroques i vermelles"/>	Artificial	<input type="text"/>						
Igual a		Datació	<input type="text" value="Indeterminada"/>	Criteri datació	<input type="text"/>				
Cobreix	Cobert per	Interpretació	<input type="text" value="Farciment del retall indeterminat UE 1135."/>						
1136	1127	Observacions	<input type="text" value="Les taques de l'estrat possiblement siguin restes de tovots molt disgregats."/>						
Farceix	Farcit per	Afecció	Si <input type="checkbox"/>	Tipus	<input type="text"/>				
1135		No <input type="checkbox"/>	Total	<input type="text"/>	% <input type="text"/>				
Talla	Tallat per								
1002									
Es recolza	Se li recolza								
Es lliura	Se li lliura								
<table border="1"> <tr><td>Foto.</td><td>202</td></tr> <tr><td>Plan.</td><td>203</td></tr> </table>						Foto.	202	Plan.	203
Foto.	202								
Plan.	203								

Definició UE	Textura	Composició	Sector <input type="text" value="A"/>	Zona <input type="text" value="1"/>	UE 1135						
<input type="text" value="Retall/Interestrat"/>	<input type="text"/>	Geològica	<input type="text"/>								
Relacions Físiques	Color	Orgànica	<input type="text"/>								
	<input type="text"/>	Artificial	<input type="text"/>								
Igual a		Datació	<input type="text" value="Indeterminada"/>	Criteri datació	<input type="text"/>						
Cobreix	Cobert per	Interpretació	<input type="text" value="Retall indeterminat"/>								
Farceix	Farcit per	Observacions	<input type="text" value="Retall relacionat amb els retalls UE 1131 i 1129. Retall de secció en U i planta rectangular, s'estén cap a l'oest i e l'est. No s'ha documentat del tot."/>								
1044	1127, 1134, 1136	Afecció	Si <input type="checkbox"/>	Tipus	<input type="text"/>						
Talla	Tallat per	No <input type="checkbox"/>	Total	<input type="text"/>	% <input type="text"/>						
Es recolza	Se li recolza										
Es lliura	Se li lliura										
<table border="1"> <tr><td>Foto.</td><td>204</td></tr> <tr><td>Plan.</td><td>205</td></tr> <tr><td></td><td>206</td></tr> </table>						Foto.	204	Plan.	205		206
Foto.	204										
Plan.	205										
	206										

Definició UE Estrat	Textura Compacta	Composició	Sector A	Zona 1	UE 1136
Relacions Físiques	Color Gris	Geològica Argila	Foto. Plan.		
Relacions Físiques		Orgànica	207		
		Artificial Fragments de tovots abundants i ningun	208		
Igual a		Datació Indeterminada	Criteri datació		
Cobreix	Cobert per 1134, 1127	Interpretació Farciment del retall indeterminat UE 1135.			
Farceix 1135	Farcit per	Observacions Té una lleugera pendent cap al sud. Els tovots són de color ataronjat i groguenc.			
Talla	Tallat per 1002	Afecció Si <input type="checkbox"/> No <input type="checkbox"/>	Tipus	%	
Es recolza	Se li recolza				
Es lliura	Se li lliura				

Definició UE Retall/Interestrat	Textura	Composició	Sector A	Zona 1	UE 1137
Relacions Físiques	Color	Geològica	Foto. Plan.		
Relacions Físiques		Orgànica			
		Artificial			
Igual a		Datació Indeterminada	Criteri datació		
Cobreix	Cobert per	Interpretació Rasa constructiva de la fonamentació UE 1132.			
Farceix	Farcit per 1132	Observacions Rasa de secció en U i planta lineal.			
Talla 1048	Tallat per	Afecció Si <input type="checkbox"/> No <input type="checkbox"/>	Tipus	%	
Es recolza	Se li recolza				
Es lliura	Se li lliura				

Definició UE Retall/Interestrat	Textura	Composició	Sector A	Zona 1	UE 1138
Relacions Físiques	Color	Geològica	Foto. Plan.		
Relacions Físiques		Orgànica			
		Artificial			
Igual a		Datació Indeterminada	Criteri datació		
Cobreix	Cobert per	Interpretació Rasa constructiva de la fonamentació UE 1133.			
Farceix	Farcit per 1133	Observacions Rasa de secció en U i planta lineal.			
Talla 1048	Tallat per	Afecció Si <input type="checkbox"/> No <input type="checkbox"/>	Tipus	%	
Es recolza	Se li recolza				
Es lliura	Se li lliura				

Definició UE	Textura	Composició	Sector <input type="text" value="A"/>	Zona <input type="text" value="1"/>	UE 1139
<input type="text"/>	<input type="text"/>	Geològica	<input type="text"/>		
Relacions Físiques	Color	Orgànica	<input type="text"/>		
	<input type="text"/>	Artificial	<input type="text"/>		
Igual a		Datació	<input type="text"/>	Criteri datació	<input type="text"/>
Cobreix	Cobert per	Interpretació	<input type="text"/>		
Farceix	Farcit per	Observacions	<input type="text"/>		
Talla	Tallat per	Anul.lada	<input type="text"/>		
Es recolza	Se li recolza	Afecció Si <input type="checkbox"/>	Tipus	<input type="text"/>	% <input type="text"/>
Es lliura	Se li lliura	No <input type="checkbox"/>	<input type="text"/>	%	<input type="text"/>
				Foto.	Plan.

Definició UE	Textura	Composició	Sector <input type="text" value="A"/>	Zona <input type="text" value="1"/>	UE 1140
Retall/Interestrat	<input type="text"/>	Geològica	<input type="text"/>		
Relacions Físiques	Color	Orgànica	<input type="text"/>		
	<input type="text"/>	Artificial	<input type="text"/>		
Igual a		Datació	<input type="text" value="S. XVII"/>	Criteri datació	<input type="text"/>
Cobreix	Cobert per	Interpretació	<input type="text"/>		
Farceix	Farcit per	Rasa constructiva de l'estructura UE 1140.	<input type="text"/>		
Talla	Tallat per	Observacions	<input type="text"/>		
Es recolza	Se li recolza	Rasa feta per la construcció d'una estructura a sac, com és la fonamentació UE 1092.	<input type="text"/>		
Es lliura	Se li lliura	Afecció Si <input type="checkbox"/>	Tipus	<input type="text"/>	% <input type="text"/>
		No <input type="checkbox"/>	<input type="text"/>	%	<input type="text"/>
				Foto.	Plan.

Definició UE	Textura	Composició	Sector <input type="text" value="A"/>	Zona <input type="text" value="1"/>	UE 1141
Retall/Interestrat	<input type="text"/>	Geològica	<input type="text"/>		
Relacions Físiques	Color	Orgànica	<input type="text"/>		
	<input type="text"/>	Artificial	<input type="text"/>		
Igual a		Datació	<input type="text" value="S. XVII"/>	Criteri datació	<input type="text" value="Documental"/>
Cobreix	Cobert per	Interpretació	<input type="text"/>		
Farceix	Farcit per	Rasa constructiva de la fonamentació UE 1057.	<input type="text"/>		
Talla	Tallat per	Observacions	<input type="text"/>		
Es recolza	Se li recolza		<input type="text"/>		
Es lliura	Se li lliura	Afecció Si <input type="checkbox"/>	Tipus	<input type="text"/>	% <input type="text"/>
		No <input type="checkbox"/>	<input type="text"/>	%	<input type="text"/>
				Foto.	Plan.

Definició UE Retall/Interestrat	Textura []	Composició	Sector A	Zona 1	UE 1142
Relacions Físiques	Color []	Geològica []	Orgànica []	Artificial []	Foto. Plan.
Igual a	Cobert per	Datació	Criteri datació		
Cobreix	Cobert per	S. XIX-XX	Estratigràfic		
Farceix	Farcit per 1115	Interpretació Rasa constructiva de la claveguera del mercat de Sta Caterina UE 1115.			
Talla 1060 i 1070	Tallat per	Observacions Rasa de planta allargada i secció en U.			
Es recolza	Se li recolza	Afecció	Si <input type="checkbox"/>	Tipus	% <input type="checkbox"/>
Es lliura	Se li lliura	No <input type="checkbox"/>			

Definició UE Retall/Interestrat	Textura []	Composició	Sector A	Zona 1	UE 1143
Relacions Físiques	Color []	Geològica []	Orgànica []	Artificial []	Foto. Plan.
Igual a	Cobert per	Datació	Criteri datació		
Cobreix	Cobert per	1837	Documental		
Farceix	Farcit per	Interpretació Destrucció del convent de Sta Caterina.			
Talla	Tallat per	Observacions			
Es recolza	Se li recolza	Afecció	Si <input type="checkbox"/>	Tipus	% <input type="checkbox"/>
Es lliura	Se li lliura	No <input type="checkbox"/>			

Definició UE Estructura	Textura []	Composició	Sector A	Zona 1	UE 1144
Relacions Físiques	Color []	Geològica []	Orgànica []	Artificial []	Foto. Plan.
Igual a	Cobert per	Datació	Criteri datació		
Cobreix	Cobert per	S. XIX?	[]		
Farceix 1145	Farcit per 1146	Interpretació Col·lector central del carrer.			
Talla	Tallat per 1002, 1187, 1149	Observacions Canalització construïda a sac, les parets de la qual estan fetes de pedres irregulars i lligades amb morter de calç. La base del canal es de maons lligats amb morter de calç. La coberta, de volta de canó de			
Es recolza	Se li recolza	Afecció	Si <input type="checkbox"/>	Tipus	% <input type="checkbox"/>
Es lliura	Se li lliura	No <input type="checkbox"/>			

209	9
210	
211	10
212	11
213	
214	
215	
216	
217	
218	
219	
220	
221	
222	

Definició UE Retall/Interestrat	Textura 	Composició	Sector A	Zona 1	UE 1145
Relacions Físiques	Color 	Geològica 	Foto. Plan.		
Igual a	Cobert per	Orgànica 	Datació S. XIX? o	Criteri datació 	
Cobreix	Farceix	Artificial 	Interpretació Rasa constructiva del col·lector UE 1144.		
Talla 1186, 1176, 1178, 1190,	Farcit per 1144, 1154	Observacions Rasa de secció en U i planta lineal.			
Es recolza	Tallat per	Afecció Si <input type="checkbox"/> No <input type="checkbox"/> Tipus %			
Es lliura	Se li recolza				
	Se li lliura				

Definició UE Estrat	Textura Solta	Composició	Sector A	Zona 1	UE 1146
Relacions Físiques	Color Gris	Geològica Sorra	Foto. Plan.		
Igual a	Cobert per	Orgànica 	Datació S. XX	Criteri datació Material	
Cobreix	Farceix	Artificial Monedes , vidre, bales, ceràmica, rajols,	Interpretació Farciment de colmatació del col·lector UE 1144.		
Talla 1144	Farcit per	Observacions Nivell de poca potència. que s'ha documentat al extrem sud del subtram 2a damunt la base del col·lector UE 1144. S'han trobat monedes de Alfonso XII i Isabel II.			
Es recolza	Tallat per 1002	Afecció Si <input type="checkbox"/> No <input type="checkbox"/> Tipus %			
Es lliura	Se li recolza				
	Se li lliura				

Definició UE Estructura	Textura 	Composició	Sector A	Zona 1	UE 1147
Relacions Físiques	Color 	Geològica 	Foto. Plan.		
Igual a	Cobert per	Orgànica 	Datació 2ª 1/2 S. XX	Criteri datació Estratigràfic	
Cobreix	Farceix	Artificial 	Interpretació Canonada de desguàs de l'immoble nº 12 del carrer Giralt el Pellisser.		
Talla 1149	Farcit per	Observacions Canonada de secció cilíndrica de ceràmica vidriada de 0,22 m de diàmetre, les parets tenen 1 cm de gruixut. Està feta en dues peces, té una secció vertical amb dos "colzes". Desguassa les aigües brutes al col·lector UE 1058.			
Es recolza	Tallat per	Afecció Si <input type="checkbox"/> No <input type="checkbox"/> Tipus %			
Es lliura	Se li recolza				
	Se li lliura 1004				

Definició UE	Textura	Composició	Sector A	Zona 1	UE 1148
Estructura		Geològica			Foto. Plan.
Relacions Físiques	Color	Orgànica			229
		Artificial			230
Igual a		Datació	S XX	Criteri datació	
Cobreix 1150	Cobert per	Interpretació	Coberta del registre UE 1150.		
Farceix	Farcit per	Observacions	Estructura feta de lloses rectangulars de pedra sorrenca, poc treballades. N'hi ha dues de la mateixa mida (92x26x23 cm) i una més petita al costat N. Esten lligades amb morter de color beige, pobre en calç i ric en		
Talla	Tallat per	Afecció	Si <input type="checkbox"/>	Tipus	
Es recolza	Se li recolza	No <input type="checkbox"/>		%	
Es lliura	Se li lliura				

Definició UE	Textura	Composició	Sector A	Zona 1	UE 1149
Retall/Interestrat		Geològica			Foto. Plan.
Relacions Físiques	Color	Orgànica			
		Artificial			
Igual a		Datació	2 ^a 1/2 S. XX	Criteri datació	
Cobreix	Cobert per	Interpretació	Rasa constructiva de la canonada de desguàs UE 1147.		
Farceix	Farcit per 1147	Observacions			
Talla 1144	Tallat per	Afecció	Si <input type="checkbox"/>	Tipus	
Es recolza	Se li recolza	No <input type="checkbox"/>		%	
Es lliura	Se li lliura				

Definició UE	Textura	Composició	Sector A	Zona 1	UE 1150
Estructura		Geològica			Foto. Plan.
Relacions Físiques	Color	Orgànica			9
		Artificial			11
Igual a		Datació	S. XIX-XX	Criteri datació	
Cobreix 1148	Cobert per	Interpretació	Registre del col·lector UE 1144		
Farceix	Farcit per	Observacions	Estructura documentada al tram 2b, feta de maons lligats amb morter de calç molt compacte. Es va construir damunt la volta del col·lector UE 1144. Només s'ha pogut documentar l'angle NO. Mida: 1 x 1 m.		
Talla	Tallat per	Afecció	Si <input type="checkbox"/>	Tipus	
Es recolza 1144	Se li recolza	No <input type="checkbox"/>		%	
Es lliura	Se li lliura				

Definició UE Estrat	Textura Compacta	Composició	Sector A	Zona 1	UE 1151
Relacions Físiques	Color Marró	Geològica Argila i sorra	Foto. Plan.		
Artificial pedres, material constructiu ceràmic					
Igual a		Datació	Criteri datació		
Cobreix 1144	Cobert per	S. XX			
Farceix	Farcit per	Interpretació Farciment de cobriment del col·lector UE 1144.			
Talla	Tallat per	Observacions			
Es recolza	Se li recolza				
Es lliura	Se li lliura				
		Afecció Si <input type="checkbox"/>	Tipus	%	<input type="checkbox"/>
		No <input type="checkbox"/>			

Definició UE Retall/Interestrat	Textura	Composició	Sector A	Zona 1	UE 1152
Relacions Físiques	Color	Geològica	Foto. Plan.		
		Orgànica			
		Artificial			
Igual a		Datació	Criteri datació		
Cobreix 1150	Cobert per	S. XX			
Farceix	Farcit per	Interpretació Retall indeterminat			
Talla	Tallat per	Observacions Retall de poca potència, de planta ovalada, que afecta el costat oest del registre UE 1150.			
Es recolza	Se li recolza				
Es lliura	Se li lliura				
		Afecció Si <input type="checkbox"/>	Tipus	%	<input type="checkbox"/>
		No <input type="checkbox"/>			

Definició UE Estrat	Textura Compacta	Composició	Sector A	Zona 1	UE 1153
Relacions Físiques	Color Marró	Geològica Argila	Foto. Plan.		
		Orgànica Òssos humans, carbó			
		Artificial material constructiu ceràmic, pedres petites			
Igual a		Datació	Criteri datació		
Cobreix 1152	Cobert per	S. XX			
Farceix	Farcit per	Interpretació Farciment del retall indeterminat UE 1152.			
Talla	Tallat per	Observacions La presència d'ossos humans és a causa de la proximitat a l'absis de l'església del convent de Sta. Caterina.			
Es recolza	Se li recolza				
Es lliura	Se li lliura				
		Afecció Si <input type="checkbox"/>	Tipus	%	<input type="checkbox"/>
		No <input type="checkbox"/>			

Definició UE Estrat	Textura Compacta	Composició	Sector A	Zona 1	UE 1154
Relacions Físiques	Color gris amb taques	Geològica Argila mesclada amb sorra	Foto. Plan.		
Igual a	Cobert per	Orgànica	Datació S. XIX?	Criteri datació	
Cobreix	Farcit per	Artificial	Interpretació Nivell de preparació i anivellament de la UE 1144.		
Farceix 1145	Tallat per 1002	Observacions Nivell afectat per les filtracions del col·lector. Es va dipositar damunt les restes de les fonamentacions del convent per crear una superfície plana per la construcció del paviment de la base del col·lector.			
Talla	Se li recolza	Afecció Si <input type="checkbox"/> No <input type="checkbox"/>	Tipus	%	
Es recolza	Se li lliura				

Definició UE Estructura	Textura	Composició	Sector A	Zona 1	UE 1155
Relacions Físiques	Color	Geològica	Foto. Plan.		
Igual a 1007	Cobert per	Orgànica	Datació S. XX	Criteri datació Inf. Oral	232
Cobreix	Farcit per	Artificial metalls	Interpretació Canalització		
Farceix 1156	Tallat per	Observacions Canalització de ferro fora de servei, de la companyia Aigües de Montcada.			
Talla	Se li recolza	Afecció Si <input checked="" type="checkbox"/> No <input type="checkbox"/>	Tipus Total	%	233
Es recolza	Se li lliura 1157				
					234
					235
					236
					237
					238
					239
					507
					508

Definició UE Retall/Interestrat	Textura	Composició	Sector A	Zona 1	UE 1156
Relacions Físiques	Color	Geològica	Foto. Plan.		
Igual a	Cobert per	Orgànica	Datació S. XX	Criteri datació Estratigràfic	507
Cobreix	Farcit per 1157 1155	Artificial	Interpretació Rasa canalització		
Farceix 1158 1159 1160 1161 1162	Tallat per 1172	Observacions Rasa per encavir la canalització 1155.			
Talla	Se li recolza	Afecció Si <input type="checkbox"/> No <input type="checkbox"/>	Tipus	%	516
Es recolza	Se li lliura				
					517
					518
					519

Definició UE Estrat	Textura Solta	Composició	Sector A	Zona 1	UE 1157
Relacions Físiques	Color Gris	Geològica Sorra graves	Orgànica Ossos	Artificial ceràmica	Foto. Plan.
Igual a	Cobert per	Datació S. XX	Criteri datació Estratigràfic		
Cobreix	Farcit per	Interpretació Farciment			
Farceix 1156	Tallat per	Observacions Farciment de la rasa de la canalització 1155			
Talla	Se li recolza	Afecció Si <input type="checkbox"/> No <input type="checkbox"/>	Tipus		
Es recolza	Se li lliura				
Es lliura 1155					

Definició UE Estructura	Textura	Composició	Sector A	Zona 1	UE 1158
Relacions Físiques	Color Blanc	Geològica	Orgànica	Artificial pedres morter	Foto. Plan.
Igual a	Cobert per	Datació S. XVII	Criteri datació Notícies		
Cobreix	Farcit per superficial	Interpretació Fonamentació			
Farceix 1159	Tallat per 1156 1145	Observacions Fonament fet amb encofrat perdut. Pedra irregular lligada amb morter blanc de gran duresa. Possible part de la capella del Santíssim del convent de Santa Caterina.			
Talla	Se li recolza	Afecció Si <input type="checkbox"/> No <input type="checkbox"/>	Tipus		
Es recolza	Se li lliura				
Es lliura					

231	9
232	11
233	20
234	
235	
236	
237	
238	
239	
240	
241	
242	
243	
244	

Definició UE Retall/Interestrat	Textura	Composició	Sector A	Zona 1	UE 1159
Relacions Físiques	Color	Geològica	Orgànica	Artificial	Foto. Plan.
Igual a	Cobert per	Datació S. XVII	Criteri datació Notícies		
Cobreix	Farcit per 1158	Interpretació Trinxera de fonamentació			
Farceix	Tallat per 1156 1145	Observacions Rasa de fonamentació de la UE 1158			
Talla	Se li recolza	Afecció Si <input type="checkbox"/> No <input type="checkbox"/>	Tipus		
Es recolza	Se li lliura				
Es lliura					

Definició UE Estructura	Textura []	Composició	Sector A	Zona 1	UE 1160
Relacions Físiques	Color Ataronjat	Geològica []	Foto. Plan.		
Relacions Físiques	[]	Orgànica []	9		
Relacions Físiques	[]	Artificial pedres morter	11		
Igual a		Datació XIV ?	Criteri datació Estratigràfic	20	
Cobreix	Cobert per superficial	Interpretació Tomba			
Farceix 1161	Farcit per	Observacions Mur fet amb carreus petits lligats amb argila de color taronja. Mur de vas funerari, amortitzat per la construcció de la capella del Santíssim al s XVII.			
Talla	Tallat per 1156 1145	Afecció Si <input type="checkbox"/> No <input type="checkbox"/> Tipus [] % []			
Es recolza	Se li recolza				
Es lliura	Se li lliura				

Definició UE Retall/Interestrat	Textura []	Composició	Sector A	Zona 1	UE 1161
Relacions Físiques	Color []	Geològica []	Foto. Plan.		
Relacions Físiques	[]	Orgànica []	246		
Relacions Físiques	[]	Artificial []	247		
Igual a		Datació XIV ?	Criteri datació Estratigràfic	248	
Cobreix	Cobert per	Interpretació Trinxera de fonamentació			
Farceix	Farcit per 1160	Observacions Rasa constructiva del vas funerari UE 1160			
Talla	Tallat per 1156 1145	Afecció Si <input type="checkbox"/> No <input type="checkbox"/> Tipus [] % []			
Es recolza	Se li recolza				
Es lliura	Se li lliura				

Definició UE Estructura	Textura []	Composició	Sector A	Zona 1	UE 1162
Relacions Físiques	Color []	Geològica []	Foto. Plan.		
Relacions Físiques	[]	Orgànica []	231		
Relacions Físiques	[]	Artificial maons morter pedra	232		
Igual a		Datació S. XIX	Criteri datació Estratigràfic	233	
Cobreix	Cobert per superficial	Interpretació Clavaguera			
Farceix 1163	Farcit per	Observacions Clavaguera de parets de maons i tapadora de pedra. Els blocs de la tapadora fan 45 x 20 cm. Aboca aigües al col·lector 1144.			
Talla	Tallat per 1156	Afecció Si <input type="checkbox"/> No <input type="checkbox"/> Tipus [] % []			
Es recolza	Se li recolza				
Es lliura 1144	Se li lliura				

Definició UE Retall/Interestrat	Textura 	Composició	Sector A	Zona 1	UE 1163
Relacions Físiques	Color 	Geològica	Foto. Plan.		
Igual a 1145	Cobert per	Orgànica	Datació S. XIX	Criteri datació Estratigràfic	
Cobreix	Farceix	Artificial	Interpretació Rasa claveguera		
Talla	Tallat per 1162	Observacions Rasa de construcció de la claveguera 1162.			
Es recolza	Se li recolza	Afecció Si <input type="checkbox"/> No <input type="checkbox"/> Tipus %			
Es lliura	Se li lliura				

Definició UE Estrat	Textura Compacta	Composició	Sector A	Zona 1	UE 1164
Relacions Físiques	Color Marró vermellós	Geològica Argila	Foto. Plan.		
Igual a	Cobert per	Orgànica partícules de carbó, òssos cremats	Datació Romà	Criteri datació	253
Cobreix	Farceix	Artificial ceràmica, estuc vermellós, tegulae,	Interpretació Colmatació		
Talla	Tallat per 1185, 1145, 1002	Observacions Nivell molt homogeni, es van trobar 17 fragments d'imbrex, 18 de tegula sense forma i 3 fragments de tegula amb forma (a més a més de les recuperades).			
Es recolza	Se li recolza	Afecció Si <input type="checkbox"/> No <input type="checkbox"/> Tipus %			
Es lliura	Se li lliura				

Definició UE Estructura	Textura 	Composició	Sector A	Zona 1	UE 1165
Relacions Físiques	Color Ataronjat	Geològica	Foto. Plan.		
Igual a	Cobert per	Orgànica	Datació S. XIV ?	Criteri datació Notícies	246
Cobreix	Farceix	Artificial pedres morter	Interpretació tomba		
Talla	Tallat per 1156 1145	Observacions Mur fet de petits carreus, lligats amb morter molt feble de color tronja. Mur d'un vas funerari amortitzat per la construcció de la capella del Santíssim (s XVII)			
Es recolza	Se li recolza	Afecció Si <input type="checkbox"/> No <input type="checkbox"/> Tipus %			
Es lliura	Se li lliura 1171				

Definició UE Retall/Interestrat	Textura 	Composició	Sector A	Zona 1	UE 1166
Relacions Físiques	Color 	Geològica	Foto. Plan.		
Igual a		Orgànica	Datació S. XIV ?	Criteri datació Estratigràfic	20
Cobreix	Cobert per	Artificial	Interpretació Trinxera de fonamentació		
Farceix	Farcit per 1165	Observacions Rasa del vas funerari UE 1166			
Talla	Tallat per 1156 1145	Afecció Si <input type="checkbox"/> No <input type="checkbox"/> Tipus %			
Es recolza	Se li recolza				
Es lliura	Se li lliura				

Definició UE Retall/Interestrat	Textura 	Composició	Sector A	Zona 1	UE 1167
Relacions Físiques	Color 	Geològica	Foto. Plan.		
Igual a		Orgànica	Datació post S. XIV	Criteri datació	
Cobreix	Cobert per	Artificial	Interpretació Indeterminat		
Farceix	Farcit per 1168	Observacions Retall indeterminat, que es situa transversalment a la rasa 1000.			
Talla	Tallat per 1169 1170	Afecció Si <input type="checkbox"/> No <input type="checkbox"/> Tipus %			
Es recolza	Se li recolza				
Es lliura	Se li lliura				

Definició UE Estrat	Textura Compacta	Composició	Sector A	Zona 1	UE 1168
Relacions Físiques	Color Marró Fosc	Geològica Argila	Foto. Plan.		
Igual a		Orgànica	Datació post S. XIV	Criteri datació Estratigràfic	20
Cobreix	Cobert per	Artificial pedres ceràmica	Interpretació Farciment		
Farceix	Farcit per 1167	Observacions Fraciment del retall 1167. No excavat.			
Talla	Tallat per 1156 1145	Afecció Si <input type="checkbox"/> No <input type="checkbox"/> Tipus %			
Es recolza	Se li recolza				
Es lliura	Se li lliura				

Definició UE Estructura	Textura 	Composició	Sector A	Zona 1	UE 1169
Relacions Físiques	Color Ataronjat	Geològica			
		Orgànica			
		Artificial	pedres morter		
Igual a		Datació	Criteri datació		
Cobreix	Cobert per 1157	S. XIV ?	Notícies		
Farceix 1170	Farcit per	Interpretació tomba			
Talla	Tallat per 1167 1172	Observacions Mur fet de petits carreus, lligats amb morter molt feble de color tronja. Mur d'un vas funerari amortitzat per la construcció de la capella del Santíssim (s XVII)			
Es recolza	Se li recolza	Afecció	Si <input type="checkbox"/>	Tipus	% <input type="checkbox"/>
Es lliura	Se li lliura	No <input type="checkbox"/>			
					Foto. Plan.
					244 9
					245 11
					257 20
					258
					259
					260
					261
					262
					263
					264

Definició UE Retall/Interestrat	Textura 	Composició	Sector A	Zona 1	UE 1170
Relacions Físiques	Color 	Geològica			
		Orgànica			
		Artificial			
Igual a		Datació	Criteri datació		
Cobreix	Cobert per	S. XIV ?	Estratigràfic		
Farceix	Farcit per 1169	Interpretació Trinxera de fonamentació			
Talla	Tallat per 1167 1172 1145	Observacions Rasa de la tomba UE 1169			
Es recolza	Se li recolza	Afecció	Si <input type="checkbox"/>	Tipus	% <input type="checkbox"/>
Es lliura	Se li lliura	No <input type="checkbox"/>			
					Foto. Plan.

Definició UE Estrat	Textura Compacta	Composició	Sector A	Zona 1	UE 1171
Relacions Físiques	Color Marró Fosc	Geològica	Argila		
		Orgànica	Òssos		
		Artificial	ceràmica		
Igual a		Datació	Criteri datació		
Cobreix	Cobert per	S. XIV ?	Notícies		
Farceix	Farcit per	Interpretació Farciment			
Talla	Tallat per 1156 1145	Observacions Possible farciment de la tomba UE 1165. Argila marró amb fragments de ceràmica i òssos remoguts. Encara no excavada.			
Es recolza	Se li recolza	Afecció	Si <input type="checkbox"/>	Tipus	% <input type="checkbox"/>
Es lliura 1165	Se li lliura	No <input type="checkbox"/>			
					Foto. Plan.
					20

Definició UE Retall/Interestrat	Textura []	Composició	Sector A	Zona 1	UE 1172
Relacions Físiques	Color []	Geològica []	Orgànica []	Artificial []	Foto. Plan.
Igual a	Cobert per	Datació	Criteri datació		
Cobreix	Cobert per	S. XX	Estratigràfic		
Farceix	Farcit per 1173	Interpretació Indeterminat			
Talla 1156 1157 1145 1144	Tallat per	Observacions Retall indeterminat que afecta els serveis contemporanis.			
Es recolza	Se li recolza	Afecció	Si <input type="checkbox"/>	Tipus	% <input type="checkbox"/>
Es lliura	Se li lliura	No <input type="checkbox"/>			

Definició UE Estrat	Textura Compacta	Composició	Sector A	Zona 1	UE 1173
Relacions Físiques	Color Marró	Geològica Argila	Orgànica []	Artificial material Constructiu	Foto. Plan. 20
Igual a	Cobert per	Datació	Criteri datació		
Cobreix	Cobert per superficial	S. XX	Ceràmic		
Farceix 1172	Farcit per	Interpretació Farciment			
Talla	Tallat per	Observacions Farciment contemporani del retall 1172			
Es recolza	Se li recolza	Afecció	Si <input type="checkbox"/>	Tipus	% <input type="checkbox"/>
Es lliura	Se li lliura	No <input type="checkbox"/>			

Definició UE []	Textura []	Composició	Sector A	Zona 1	UE 1174
Relacions Físiques	Color []	Geològica []	Orgànica []	Artificial []	Foto. Plan.
Igual a	Cobert per	Datació	Criteri datació		
Cobreix	Cobert per	[]	[]		
Farceix	Farcit per	Interpretació []			
Talla	Tallat per	Observacions Anul.lada			
Es recolza	Se li recolza	Afecció	Si <input type="checkbox"/>	Tipus	% <input type="checkbox"/>
Es lliura	Se li lliura	No <input type="checkbox"/>			

Definició UE	Textura	Composició	Sector A	Zona 1	UE 1175
Estructura		Geològica			
Relacions Físiques	Color	Orgànica			Foto. Plan.
		Artificial	pedres		265 266 267 268 269 270
Igual a		Datació	S. XIX XX	Criteri datació	Estratigràfic
Cobreix	Cobert per	Interpretació			
	superficial	Clavaguera			
Farceix	Farcit per	Observacions			
		Clavaguera del mercat de Santa Caterina que aboca al col·lector UE 1144			
Talla	Tallat per	Afecció	Si <input type="checkbox"/> No <input type="checkbox"/>	Tipus	% <input type="checkbox"/>
Es recolza	Se li recolza				
1144					
Es lliura	Se li lliura				

Definició UE	Textura	Composició	Sector A	Zona 1	UE 1176
Estructura		Geològica			
Relacions Físiques	Color	Orgànica			Foto. Plan.
		Artificial			463 464 465 466 467 468 469 472 473 474 475 476 477 478
Igual a		Datació	post S. XIV	Criteri datació	Documental
Cobreix	Cobert per	Interpretació			
		Fonamentació			
Farceix	Farcit per	Observacions			
		Fonamentació del mur de tancament oriental de l'exterior de l'absis de la església del convent. Feta a sac de morter color beige. Orientada NO-SE, només es va documentar en planta. S'ha pogut documentar part del límit oriental			
Talla	Tallat per	Afecció	Si <input type="checkbox"/> No <input type="checkbox"/>	Tipus	% <input type="checkbox"/>
	1145, 1002, 1191, 1179?				
Es recolza	Se li recolza				
Es lliura	Se li lliura				

Definició UE	Textura	Composició	Sector A	Zona 1	UE 1177
Retall/Interestrat		Geològica			
Relacions Físiques	Color	Orgànica			Foto. Plan.
		Artificial			
Igual a		Datació	post S. XIV	Criteri datació	
Cobreix	Cobert per	Interpretació			
		Rasa constructiva de la fonamentació UE 1176.			
Farceix	Farcit per	Observacions			
	1176	Només s'ha documentat en planta.			
Talla	Tallat per	Afecció	Si <input type="checkbox"/> No <input type="checkbox"/>	Tipus	% <input type="checkbox"/>
Es recolza	Se li recolza				
Es lliura	Se li lliura				

Definició UE	Textura	Composició	Sector A	Zona 1	UE 1178
Estructura		Geològica			
Relacions Físiques	Color	Orgànica			Foto. Plan.
		Artificial			480 9
Igual a			Datació	Criteri datació	481 10
Cobreix	Cobert per		Post S. XIV	Estratigràfic	482
Farceix	Farcit per	Interpretació			
1179		Fonamentació d'un mur de funcionalitat indeterminada			
Talla	Tallat per	Observacions			
	1002, 1145	Fonamentació d'un mur que se situa dins del espai exterior NE de l'absis de la església del convent. feta a sac de morter blanquinós. Orientació EO, sembla que es conserven els límits N i S. Només es va documentar en planta.			
Es recolza	Se li recolza	Afecció	Si <input type="checkbox"/>	Tipus	
Es lliura	Se li lliura	No <input type="checkbox"/>		%	

Definició UE	Textura	Composició	Sector A	Zona 1	UE 1179
Retall/Interestrat		Geològica			
Relacions Físiques	Color	Orgànica			Foto. Plan.
		Artificial			
Igual a			Datació	Criteri datació	
Cobreix	Cobert per		Post S. XIV	Estratigràfic	
Farceix	Farcit per	Interpretació			
	1178	Rasa constructiva de la fonamentació UE 1178.			
Talla	Tallat per	Observacions			
1176?		Només es documenta en planta			
Es recolza	Se li recolza	Afecció	Si <input type="checkbox"/>	Tipus	
Es lliura	Se li lliura	No <input type="checkbox"/>		%	

Definició UE	Textura	Composició	Sector A	Zona 1	UE 1180
Estructura		Geològica			
Relacions Físiques	Color	Orgànica			Foto. Plan.
		Artificial			483 9
Igual a			Datació	Criteri datació	484 10
Cobreix	Cobert per		Indeterminada		485
Farceix	Farcit per	Interpretació			
1181		Estructura indeterminada,			
Talla	Tallat per	Observacions			
	1145, 1187	Fonamentació, d'un mur construït dins de l'espai exterior NE de l'absis de la església del convent. Estructura feta a sac de morter blanquinós, ric en calç. Orientació EO, sembla que es conserva part del límit N. Només es documenta en planta.			
Es recolza	Se li recolza	Afecció	Si <input type="checkbox"/>	Tipus	
Es lliura	Se li lliura	No <input type="checkbox"/>		%	

Definició UE Retall/Interestrat	Textura []	Composició	Sector A	Zona 1	UE 1181
Relacions Físiques	Color []	Geològica []	Foto. Plan.		
Geològica	Orgànica []				
Artificial	[]				
Igual a	Cobert per	Datació	Criteri datació		
Cobreix	[]	Indeterminada	[]		
Farceix	Farcit per	Interpretació			
1180	[]	Rasa constructiva de l'estructura UE 1180			
Talla	Tallat per	Observacions			
[]	[]	Només es documenta en planta.			
Es recolza	Se li recolza	Afecció	Si <input type="checkbox"/>	Tipus	% []
[]	[]	No <input type="checkbox"/>	[]	[]	[]
Es lliura	Se li lliura				
[]	[]				

Definició UE Estructura	Textura []	Composició	Sector A	Zona 1	UE 1182
Relacions Físiques	Color []	Geològica []	Foto. Plan.		
Geològica	Orgànica []				
Artificial	[]				
Igual a	Cobert per	Datació	Criteri datació		
Cobreix	[]	Post S. XIV	Estratigràfic		
Farceix	Farcit per	Interpretació			
1183	[]	Fonamentació			
Talla	Tallat per	Observacions			
1145, 1002, 1187	[]	Fonamentació d'un mur relacionat amb el sistema de tancament exterior de l'absis de l'església del convent. Estructura feta a sac, de pedres irregulars de tamany mitjà i gran lligades amb morter de calç . Orientació ONO-ESE. Només es conserva el límit sur. on recolza al mur UE 1186.			
Es recolza	Se li recolza	Afecció	Si <input type="checkbox"/>	Tipus	% []
1186	1184	No <input type="checkbox"/>	[]	[]	[]
Es lliura	Se li lliura				
[]	[]				

271	9
272	10
276	
486	

Definició UE Retall/Interestrat	Textura []	Composició	Sector A	Zona 1	UE 1183
Relacions Físiques	Color []	Geològica []	Foto. Plan.		
Geològica	Orgànica []				
Artificial	[]				
Igual a	Cobert per	Datació	Criteri datació		
Cobreix	[]	Post S. XIV	Documental		
Farceix	Farcit per	Interpretació			
1186	[]	Rasa constructiva de l'estructura UE 1182.			
Talla	Tallat per	Observacions			
[]	[]	Només es va documentar en planta.			
Es recolza	Se li recolza	Afecció	Si <input type="checkbox"/>	Tipus	% []
[]	[]	No <input type="checkbox"/>	[]	[]	[]
Es lliura	Se li lliura				
[]	[]				

Definició UE	Textura	Composició	Sector A	Zona 1	UE 1184
Estructura		Geològica			
Relacions Físiques	Color	Orgànica			Foto. Plan.
		Artificial			271 9
Igual a			Datació	Criteri datació	272 10
Cobreix	Cobert per		Post S. XIV	Documental	273
	1154				274
Farceix	Farcit per	Interpretació			275
		Fonamentació			276
Talla	Tallat per	Observacions			
	1145	Fonamentació d'un mur, possiblement relacionat amb el sistema de tancament exterior de l'absis de la església del convent. Estructura feta amb carreus lligats amb morter d'argila i sorra de color ataronjat. Només es conserva un carreu (0.43x0.1x0.18 m).			
Es recolza	Se li recolza	Afecció	Si <input type="checkbox"/>	Tipus	
1182		No <input type="checkbox"/>		% <input type="checkbox"/>	
Es lliura	Se li lliura				

Definició UE	Textura	Composició	Sector A	Zona 1	UE 1185
Retall/Interestrat		Geològica			
Relacions Físiques	Color	Orgànica			Foto. Plan.
		Artificial			
Igual a			Datació	Criteri datació	
Cobreix	Cobert per		S. XIV	Documental	
		Interpretació			
Farceix	Farcit per	Rasa constructiva del contrafort UE 1186.			
	1186	Observacions			
Talla	Tallat per				
1164					
Es recolza	Se li recolza	Afecció	Si <input type="checkbox"/>	Tipus	
		No <input type="checkbox"/>		% <input type="checkbox"/>	
Es lliura	Se li lliura				

Definició UE	Textura	Composició	Sector A	Zona 1	UE 1186
Estructura		Geològica			
Relacions Físiques	Color	Orgànica			Foto. Plan.
		Artificial			271 9
Igual a			Datació	Criteri datació	272 10
Cobreix	Cobert per		S. XIV	Documental	273
		Interpretació			274
Farceix	Farcit per	Fonamentació			275
		Observacions			276
Talla	Tallat per	Fonamentació del contrafort NE de l'absis de l'església del convent. Estructura feta a sac amb pedres irregulars lligades amb morter de calç blanquinós d'àrids fins i gruixuts i molt compacte. Orientació NS. Serveix de base i paret al col·lector UE 1144.			277
	1145, 1002, 1183	Afecció	Si <input type="checkbox"/>	Tipus	278
Es recolza	Se li recolza	No <input type="checkbox"/>		% <input type="checkbox"/>	279
					280
Es lliura	Se li lliura				

Definició UE Retall/Interestrat	Textura []	Composició	Sector A	Zona 1	UE 1187
Relacions Físiques	Color []	Geològica []	Orgànica []	Artificial []	Foto. Plan.
Igual a	Cobert per	Datació	Criteri datació		
Cobreix	Farceix	2ª 1/2 S. XX	Estratigràfic		
Talla 1144, 1180, 1182, 1154	Tallat per	Interpretació []			
Es recolza	Se li recolza	Observacions []			
Es lliura	Se li lliura	Afecció	Si <input type="checkbox"/>	Tipus	% <input type="checkbox"/>
		No <input type="checkbox"/>			

Definició UE Estructura	Textura []	Composició	Sector A	Zona 1	UE 1188
Relacions Físiques	Color []	Geològica []	Orgànica []	Artificial []	Foto. Plan.
Igual a	Cobert per	Datació	Criteri datació		
Cobreix	Farceix	Indeterminada	[]		
Talla 1189	Tallat per 1145	Interpretació Possible fonamentació de mur.			
Es recolza	Se li recolza	Observacions Estructura indeterminada localitzada dins de l'àrea definida pels contraforts de l'absis de l'església del convent. feta a sac, de morter color grisenc Orientació indeterminada. Es conserva el límit N i possiblement el est.			
Es lliura	Se li lliura	Afecció	Si <input type="checkbox"/>	Tipus	% <input type="checkbox"/>
		No <input type="checkbox"/>			

253	9
281	10
282	11
283	
284	
285	

Definició UE Retall/Interestrat	Textura []	Composició	Sector A	Zona 1	UE 1189
Relacions Físiques	Color []	Geològica []	Orgànica []	Artificial []	Foto. Plan.
Igual a	Cobert per	Datació	Criteri datació		
Cobreix	Farceix	Indeterminada	[]		
Talla 1164	Tallat per	Interpretació Rasa constructiva de l'estructura UE 1188.			
Es recolza	Se li recolza	Observacions Rasa de planta indeterminada i secció en U.			
Es lliura	Se li lliura	Afecció	Si <input type="checkbox"/>	Tipus	% <input type="checkbox"/>
		No <input type="checkbox"/>			

Definició UE	Textura	Composició	Sector A	Zona 1	UE 1190
Estructura		Geològica			
Relacions Físiques	Color	Orgànica			Foto. Plan.
		Artificial			487 9
Igual a			Datació	Criteri datació	488 10
Cobreix	Cobert per		Post S. XIV		489
Farceix	Farcit per	Interpretació			490
1191		Fonamentació			
Talla	Tallat per	Observacions			
	1145	Fonamentació d'un mur perpendicular al mur de tancament est de l'absis del convent. Estructura feta a sac, de morter color beige, degut a l'alt component en argila, amb partícules de calç molt evitents. Només es va documentar en planta.			
Es recolza	Se li recolza	Afecció	Si <input type="checkbox"/>	Tipus	
		No <input type="checkbox"/>		%	
Es lliura	Se li lliura				

Definició UE	Textura	Composició	Sector A	Zona 1	UE 1191
Retall/Interestrat		Geològica			
Relacions Físiques	Color	Orgànica			Foto. Plan.
		Artificial			
Igual a			Datació	Criteri datació	
Cobreix	Cobert per		Post S. XIV		
Farceix	Farcit per	Interpretació			
	1190	Rasa constructiva de l'estructura UE 1190			
Talla	Tallat per	Observacions			
1176		Només s'ha documentat en planta.			
Es recolza	Se li recolza	Afecció	Si <input type="checkbox"/>	Tipus	
		No <input type="checkbox"/>		%	
Es lliura	Se li lliura				

Definició UE	Textura	Composició	Sector A	Zona 2	UE 2000
Pavimentació		Geològica			
Relacions Físiques	Color	Orgànica			Foto. Plan.
		Artificial			
Igual a			Datació	Criteri datació	
Cobreix	Cobert per		2ª 1/2 S. XX		
2001		Interpretació			
Farceix	Farcit per	Pavimentació de llambordes del carrer Giralt el Pellisser i part de Colomines.			
Talla	Tallat per	Observacions			
		Cata 2. Aquesta no es va terminar d'excavar, només es va arribar fins a les sorres que serveixen de base a la preparació de formigó UE 2001 del paviment 2000. Aquest està compost de llambordes de planta ondulada i secció rectangular fetes de formigó.			
Es recolza	Se li recolza	Afecció	Si <input type="checkbox"/>	Tipus	
		No <input type="checkbox"/>		%	
Es lliura	Se li lliura				

Definició UE	Textura	Composició	Sector <input type="text" value="A"/>	Zona <input type="text" value="2"/>	UE <input type="text" value="2001"/>
<input type="text" value="Preparació constructiva"/>	<input type="text"/>	Geològica	<input type="text"/>		
Relacions Físiques	Color	Orgànica	<input type="text"/>		
	<input type="text"/>	Artificial	<input type="text"/>		
Igual a		Datació	<input type="text" value="2ª 1/2 S. XX"/>	Criteri datació	<input type="text"/>
Cobreix	Cobert per	Interpretació	<input type="text" value="2002"/>		
2002	2000	Preparació del paviment UE 2000.			
Farceix	Farcit per	Observacions	<input type="text"/>		
Talla	Tallat per	Cata 2. Base de formigó sobre la que es disposen les sorres de base del paviment de llambordes UE 2000 del carrer Giralt el Pellisser.			
Es recolza	Se li recolza	Afecció	Si <input type="checkbox"/>	Tipus	<input type="text"/>
Es lliura	Se li lliura	No <input type="checkbox"/>	<input type="text"/>	%	<input type="text"/>

Definició UE	Textura	Composició	Sector <input type="text" value="A"/>	Zona <input type="text" value="2"/>	UE <input type="text" value="2002"/>
<input type="text" value="Estrat"/>	<input type="text" value="Solta"/>	Geològica	<input type="text" value="Sorra"/>		
Relacions Físiques	Color	Orgànica	<input type="text"/>		
	<input type="text" value="Gris fosc"/>	Artificial	<input type="text" value="Graves"/>		
Igual a		Datació	<input type="text" value="2ª 1/2 S. XX"/>	Criteri datació	<input type="text"/>
Cobreix	Cobert per	Interpretació	<input type="text" value="2001"/>		
	2001	Nivell d'anivellament de la preparació constructiva UE 2001			
Farceix	Farcit per	Observacions	<input type="text"/>		
Talla	Tallat per	Cata 2. No es va excavar totalment.			
Es recolza	Se li recolza	Afecció	Si <input type="checkbox"/>	Tipus	<input type="text"/>
Es lliura	Se li lliura	No <input type="checkbox"/>	<input type="text"/>	%	<input type="text"/>

Definició UE	Textura	Composició	Sector <input type="text" value="A"/>	Zona <input type="text" value="2"/>	UE <input type="text" value="2003"/>
<input type="text" value="Pavimentació"/>	<input type="text"/>	Geològica	<input type="text"/>		
Relacions Físiques	Color	Orgànica	<input type="text"/>		
	<input type="text"/>	Artificial	<input type="text"/>		
Igual a		Datació	<input type="text" value="2ª 1/2 S. XX"/>	Criteri datació	<input type="text"/>
Cobreix	Cobert per	Interpretació	<input type="text" value="2010, 2008"/>		
	2010, 2008	Pavimentació de llambordes del carrer Colomines.			
Farceix	Farcit per	Observacions	<input type="text"/>		
Talla	Tallat per	Cata 1. Llambordes de pedra sorrenca de forma rectangular lligades amb ciment.			
Es recolza	Se li recolza	Afecció	Si <input type="checkbox"/>	Tipus	<input type="text"/>
Es lliura	Se li lliura	No <input type="checkbox"/>	<input type="text"/>	%	<input type="text"/>

Definició UE Retall/Interestrat	Textura 	Composició	Sector A	Zona 2	UE 2004
Relacions Físiques	Color 	Geològica 	Foto. Plan.		
Relacions Físiques	Color 	Orgànica 			
Relacions Físiques	Color 	Artificial 			
Igual a		Datació	Criteri datació		
Cobreix	Cobert per	2ª 1/2 S. XX			
Farceix	Farcit per	Interpretació			
2006, 2003, 2010, 2019,	2005	Rasa			
Talla	Tallat per	Observacions			
2006, 2003, 2010, 2019,		Cata 1. Rasa de planta lineal i secció en U que recorre tota la rasa 2000 pel costat N. Amb aquest número s'entén les dues rases de FECSA que van paral·leles.			
Es recolza	Se li recolza	Afecció	Tipus		
Es lliura	Se li lliura	Si <input type="checkbox"/>			
		No <input type="checkbox"/>			

Definició UE Estrat	Textura Solta	Composició	Sector A	Zona 2	UE 2005
Relacions Físiques	Color Gris	Geològica Sorra	Foto. Plan.		
Relacions Físiques	Color Gris	Orgànica 			
Relacions Físiques	Color Gris	Artificial 			
Igual a		Datació	Criteri datació		
Cobreix	Cobert per	2ª 1/2 S. XX			
Farceix	Farcit per	Interpretació			
2004		Farciment de la rasa UE 2004.			
Talla	Tallat per	Observacions			
		Cata 1. Farciment de sorra de la rasa de FECSA més recent. Una vegada va ser excavat es van trobar unes planxes grogues que protegeixen els cables.			
Es recolza	Se li recolza	Afecció	Tipus		
Es lliura	Se li lliura	Si <input type="checkbox"/>			
		No <input type="checkbox"/>			

Definició UE Estructura	Textura 	Composició	Sector A	Zona 2	UE 2006
Relacions Físiques	Color 	Geològica 	Foto. Plan.		
Relacions Físiques	Color 	Orgànica 			
Relacions Físiques	Color 	Artificial 			
Igual a		Datació	Criteri datació		
Cobreix	Cobert per	S. XVII	Documental		
Farceix	Farcit per	Interpretació			
2007		Fonamentació			
Talla	Tallat per	Observacions			
	2004, 2009, 1143	Fonamentació del mur de tancament est de la primera capella barroca (des de l'est). Possiblement formi part de la porta de Sant Jacint. Estructura feta a sac de morter blanquinós. No es va poder determinar ni la seva amplada ni la seva llargada. Orientació NE-SO.			
Es recolza	Se li recolza	Afecció	Tipus		
Es lliura	Se li lliura	Si <input type="checkbox"/>			
		No <input type="checkbox"/>			

491	12
496	
497	14
498	
499	
500	
501	
502	
503	
504	
585	
586	
592	
593	

Definició UE Retall/Interestrat	Textura 	Composició	Sector A	Zona 2	UE 2007
Relacions Físiques	Color 	Geològica 	Foto. Plan.		
Geològica 	Orgànica 	Artificial 	Datació S. XVII	Criteri datació Documental	
Igual a	Cobert per	Interpretació Rasa constructiva de la fonamentació UE 2006			
Cobreix	Farcit per 2006	Observacions Cata 1.			
Farceix	Tallat per	Afecció Si <input type="checkbox"/> No <input type="checkbox"/> Tipus % <input type="checkbox"/>			
Talla 2110?	Se li recolza				
Es recolza	Se li lliura				

Definició UE Estrat	Textura Compacta	Composició	Sector A	Zona 2	UE 2008
Relacions Físiques	Color Vermellós i marró	Geològica Argila	Foto. Plan.		
Geològica 	Orgànica 	Artificial Pedres escasses	Datació 2ª 1/2 S. XX	Criteri datació 	492 493 494 495
Igual a	Cobert per	Interpretació Farciment de la rasa UE 2009 feta per la canonada UE 2024.			
Cobreix	Farcit per 2003, 2112	Observacions Cata 1.			
Farceix	Tallat per	Afecció Si <input type="checkbox"/> No <input type="checkbox"/> Tipus % <input type="checkbox"/>			
Talla 2009	Se li recolza				
Es recolza	Se li lliura				

Definició UE Retall/Interestrat	Textura 	Composició	Sector A	Zona 2	UE 2009
Relacions Físiques	Color 	Geològica 	Foto. Plan.		
Geològica 	Orgànica 	Artificial 	Datació 2ª 1/2 S. XX	Criteri datació 	
Igual a	Cobert per	Interpretació Rasa constructiva de la canonada UE 2024/2028			
Cobreix	Farcit per 2024, 2026, 2028	Observacions Cata 1. Rasa de planta lineal i secció en U			
Farceix	Tallat per	Afecció Si <input type="checkbox"/> No <input type="checkbox"/> Tipus % <input type="checkbox"/>			
Talla 2006, 2110, 2010	Se li recolza				
Es recolza	Se li lliura				

Definició UE Estrat	Textura Compacta	Composició	Sector A	Zona 2	UE 2010
Relacions Físiques	Color Marró fosc-grisenc	Geològica Argila-sorra	Orgànica	Artificial rajol, ceràmica	Foto. Plan.
Igual a	Cobert per 2003	Datació S. XIX?	Criteri datació		
Cobreix	Farcit per	Interpretació Farciment			
Farceix 1143	Tallat per 2004, 2009	Observacions Cata 1. Nivell format amb posterioritat a la destrucció del convent per tant es considerà com farciment després de la destrucció Estrat d'argila i sorres gruixudes, amb restes constructives de la fonamentació UE 2006.			
Talla	Es recolza	Afecció Si <input type="checkbox"/> No <input type="checkbox"/>	Tipus	% <input type="checkbox"/>	
Es recolza	Se li recolza				
Es lliura	Se li lliura				

Definició UE Estructura	Textura	Composició	Sector A	Zona 2	UE 2011
Relacions Físiques	Color	Geològica	Orgànica	Artificial	Foto. Plan.
Igual a	Cobert per 2002	Datació S. XVII	Criteri datació Documental		
Cobreix	Farcit per	Interpretació Fonamentació			
Farceix 2012	Tallat per 2014/1156, 1002	Observacions Fonamentació possiblement del mur de tancament N d'un àmbit construït al costat sud del presbiteri de la capella del Santíssim. Estructura feta a sac de morter color blanquinós. Orientació NE SO.			
Talla	Es recolza	Afecció Si <input type="checkbox"/> No <input type="checkbox"/>	Tipus	% <input type="checkbox"/>	
Es recolza	Se li recolza				
Es lliura	Se li lliura				

508	12
513	15
515	
516	
517	
518	
519	
522	
523	
528	
529	
530	
533	
534	

Definició UE Retall/Interestrat	Textura	Composició	Sector A	Zona 2	UE 2012
Relacions Físiques	Color	Geològica	Orgànica	Artificial	Foto. Plan.
Igual a	Cobert per	Datació S. XVII	Criteri datació Documental		
Cobreix	Farcit per 2041	Interpretació Rasa constructiva de la fonamentació UE 2011.			
Farceix	Tallat per	Observacions Rasa de secció en U.			
Talla 2036, 2033, 2038, 2040	Es recolza	Afecció Si <input type="checkbox"/> No <input type="checkbox"/>	Tipus	% <input type="checkbox"/>	
Es recolza	Se li recolza				
Es lliura	Se li lliura				

Definició UE	Textura	Composició	Sector A	Zona 2	UE 2013
Estructura		Geològica			
Relacions Físiques	Color	Orgànica			Foto. Plan.
		Artificial			505
Igual a			Datació	Criteri datació	506
Cobreix	Cobert per		2 ^a 1/2 S. XX		507
1155		Interpretació			508
Farceix	Farcit per	Registre de la canonada d'aigua UE 1155.			513
2014		Observacions			515
Talla	Tallat per	Construcció de planta circular construïda amb maons vermells lligats entre ells amb ciment. Secció troncocònica. Es conserven deu filades d'aquests al costat oest. Els maons són lleugerament curvilinis.			
		Afecció	Si <input type="checkbox"/>	Tipus	
Es recolza	Se li recolza	No <input type="checkbox"/>		%	
1144					
Es lliura	Se li lliura				
	1157				

Definició UE	Textura	Composició	Sector A	Zona 2	UE 2014
Retall/Interestrat		Geològica			
Relacions Físiques	Color	Orgànica			Foto. Plan.
		Artificial			507
Igual a			Datació	Criteri datació	508
Cobreix	Cobert per		2 ^a 1/2 S. XX		516
		Interpretació			517
Farceix	Farcit per	Forat constructiu de l'estructura UE 2013.			518
	2013, 1155	Observacions			519
Talla	Tallat per	Forat documentada només al costat oest de l'estructura, practicament es pot dir que es tracta de la mateixa rasa constructiva UE 1156 de la canonada de ferro UE 1155. Forat de planta circular i secció en U.			520
2033, 2011, 2038, 2045,		Afecció	Si <input type="checkbox"/>	Tipus	521
Es recolza	Se li recolza	No <input type="checkbox"/>		%	522
					523
Es lliura	Se li lliura				524
					525
					526
					527

Definició UE	Textura	Composició	Sector A	Zona 2	UE 2015
Estructura		Geològica			
Relacions Físiques	Color	Orgànica			Foto. Plan.
		Artificial			508
Igual a			Datació	Criteri datació	509
Cobreix	Cobert per		S. XVII	Documental	510
		Interpretació			511
Farceix	Farcit per	Fonamentació			512
2016		Observacions			513
Talla	Tallat per	Fonamentació del mur de tancament sud de la capella del Santíssim de l'església de Santa Caterina. Estructura feta a sac de cinc filades de pedres irregulars de tamany mitjà lligades amb morter de calç de color blanquinós. Orientació ENE-OSO.			514
	1002, 2004, 2020	Afecció	Si <input type="checkbox"/>	Tipus	515
Es recolza	Se li recolza	No <input type="checkbox"/>		%	533
					534
Es lliura	Se li lliura				574
					575
					576
					577

Definició UE Retail/Interestrat	Textura []	Composició	Sector A	Zona 2	UE 2016
Relacions Físiques	Color []	Geològica []	Foto. Plan.		
Geològica	Orgànica []	Artificial []			
Igual a	Cobert per	Datació S. XVII	Criteri datació Documental		
Cobreix	Farcit per 2015	Interpretació Rasa constructiva de la fonamentació UE 2015			
Farceix	Tallat per 2038, 2033, 2052, 2053,	Observacions Rasa de secció en U.			
Talla	Se li recolza	Afecció Si <input type="checkbox"/> No <input type="checkbox"/> Tipus [] % []			
Es recolza	Se li lliura				

Definició UE Estructura	Textura []	Composició	Sector A	Zona 2	UE 2017
Relacions Físiques	Color []	Geològica []	Foto. Plan.		
Geològica	Orgànica []	Artificial []			
Igual a	Cobert per	Datació S. XVII?	Criteri datació []		
Cobreix	Farcit per	Interpretació Fonamentació			
Farceix	Tallat per 1002	Observacions Fonamentació pertanyent possiblement al mur de tancament sud de la capella del Santíssim. Estructura feta de morter de calç i sorra amb pedres. Només es va poder documentar una petita part. No es va poder establir la relació amb la fonamentació UE 2015.			
Talla	Se li recolza	Afecció Si <input type="checkbox"/> No <input type="checkbox"/> Tipus [] % []			
Es recolza	Se li lliura				

Definició UE Estrat	Textura Compacta	Composició	Sector A	Zona 2	UE 2018
Relacions Físiques	Color Gris	Geològica Sorra i argila	Foto. Plan.		
Geològica	Orgànica []	Artificial ceràmica vidriada, maons, morter de pedres			
Igual a	Cobert per	Datació S. XX	Criteri datació []		
Cobreix 2019	Farcit per	Interpretació Farciment constructiu de la claveguera UE 2019.			
Farceix 2020	Tallat per 2004	Observacions Nivell compostat principalment de sorra grisenca de granulometria gruixuda a més a més de taques d'argila vermella.			
Talla	Se li recolza	Afecció Si <input type="checkbox"/> No <input type="checkbox"/> Tipus [] % []			
Es recolza	Se li lliura				

Definició UE Estructura	Textura []	Composició	Sector A	Zona 2	UE 2019	Foto.	Plan.
Relacions Físiques	Color []	Geològica []	Orgànica []	Artificial []			12 15
Igual a			Datació S. XX?	Criteri datació []			
Cobreix	Cobert per 2018	Interpretació Claveguera del Mercat de Sta. Caterina.					
Farceix 2020	Farcit per	Observacions Coberta=Estructura feta amb dues filades de maons lligats amb morter de calç i sorra. Les mides dels maons (29 x 14 x 4 cm). Pendent cap al sud.					
Talla	Tallat per 2004	Afecció Si <input type="checkbox"/> No <input type="checkbox"/>		Tipus [] % []			
Es recolza	Se li recolza						
Es lliura	Se li lliura						

Definició UE Retall/Interestrat	Textura []	Composició	Sector A	Zona 2	UE 2020	Foto.	Plan.
Relacions Físiques	Color []	Geològica []	Orgànica []	Artificial []			12
Igual a			Datació S. XX	Criteri datació []			
Cobreix	Cobert per	Interpretació Rasa constructiva de la claveguera UE 2019.					
Farceix	Farcit per 2019, 2018	Observacions Rasa de planta lineal i secció en U.					
Talla 2015	Tallat per	Afecció Si <input type="checkbox"/> No <input type="checkbox"/>		Tipus [] % []			
Es recolza	Se li recolza						
Es lliura	Se li lliura						

Definició UE []	Textura []	Composició	Sector A	Zona 2	UE 2021	Foto.	Plan.
Relacions Físiques	Color []	Geològica []	Orgànica []	Artificial []			
Igual a			Datació []	Criteri datació []			
Cobreix	Cobert per	Interpretació []					
Farceix	Farcit per	Observacions Anul.lada					
Talla	Tallat per	Afecció Si <input type="checkbox"/> No <input type="checkbox"/>		Tipus [] % []			
Es recolza	Se li recolza						
Es lliura	Se li lliura						

Definició UE	Textura	Composició	Sector A	Zona 2	UE 2022
		Geològica			
Relacions Físiques	Color	Orgànica			Foto. Plan.
		Artificial			
Igual a			Datació	Criteri datació	
Cobreix	Cobert per				
Farceix	Farcit per		Interpretació		
Talla	Tallat per		Observacions		
Es recolza	Se li recolza		Anul.lada		
Es lliura	Se li lliura		Afecció Si <input type="checkbox"/>	Tipus	
			No <input type="checkbox"/>	%	

Definició UE	Textura	Composició	Sector A	Zona 2	UE 2023
		Geològica			
Relacions Físiques	Color	Orgànica			Foto. Plan.
		Artificial			
Igual a			Datació	Criteri datació	
Cobreix	Cobert per				
Farceix	Farcit per		Interpretació		
Talla	Tallat per		Observacions		
Es recolza	Se li recolza		Anul.lada		
Es lliura	Se li lliura		Afecció Si <input type="checkbox"/>	Tipus	
			No <input type="checkbox"/>	%	

Definició UE	Textura	Composició	Sector A	Zona 2	UE 2024
Estructura		Geològica			
Relacions Físiques	Color	Orgànica			Foto. Plan.
		Artificial			
Igual a			Datació	Criteri datació	
Cobreix	Cobert per		S. XX		
Farceix	Farcit per		Interpretació		
2009			Conducció d'aigües residuals.		
Talla	Tallat per		Observacions		
Es recolza	Se li recolza		Possible conducció d'aigües residuals. Reparació de la canalització UE 2028?. Canonada formada de varis tubs de formigó de 21 cm d'amplada externa i secció circular. L'extrem oest acaba en un'arqueta UE 2113 i l'est en una canalització de maons UE 2028.		
Es lliura	Se li lliura		Afecció Si <input type="checkbox"/>	Tipus	
			No <input type="checkbox"/>	%	

Definició UE	Textura	Composició	Sector A	Zona 2	UE 2025
		Geològica			
Relacions Físiques	Color	Orgànica			
		Artificial			
Igual a		Datació	Criteri datació		
Cobreix	Cobert per	Interpretació			
Farceix	Farcit per	Observacions			
Talla	Tallat per	Anul.lada			
Es recolza	Se li recolza	Afecció Si <input type="checkbox"/>	Tipus		
Es lliura	Se li lliura	No <input type="checkbox"/>		%	
				Foto.	Plan.

Definició UE	Textura	Composició	Sector A	Zona 2	UE 2026
Estrat	Compacta	Geològica	Graves		
Relacions Físiques	Color	Orgànica			
	Gris	Artificial	Ciment		
Igual a		Datació	Criteri datació		
Cobreix	Cobert per	S. XX			
2024	2008	Interpretació	Farciment de formigó que protegeix la canonada UE 2024.		
Farceix	Farcit per	Observacions			
2009		Capa de poca potència que cobreix el tub.			
Talla	Tallat per	Afecció Si <input type="checkbox"/>	Tipus		
Es recolza	Se li recolza	No <input type="checkbox"/>		%	
Es lliura	Se li lliura			Foto.	Plan.

Definició UE	Textura	Composició	Sector A	Zona 2	UE 2027
		Geològica			
Relacions Físiques	Color	Orgànica			
		Artificial			
Igual a		Datació	Criteri datació		
Cobreix	Cobert per	Interpretació			
Farceix	Farcit per	Observacions			
Talla	Tallat per	Anul.lada			
Es recolza	Se li recolza	Afecció Si <input type="checkbox"/>	Tipus		
Es lliura	Se li lliura	No <input type="checkbox"/>		%	
				Foto.	Plan.

Definició UE Estructura	Textura []	Composició	Sector A	Zona 2	UE 2028
Relacions Físiques	Color []	Geològica []			Foto. Plan.
		Orgànica []			12
		Artificial []			14
Igual a			Datació	Criteri datació	
Cobreix	Cobert per 2008, 2026?		S. XX	[]	
Farceix 2009?	Farcit per		Interpretació Canalització		
Talla	Tallat per		Observacions Canalització possiblement d'aigües residuals, que és reparada per la canonada UE 2024. La coberta és una filada de maons (29 x 14 x 4 cm) disposats transversalment al canal. Les parets estan fetes de maons col·locats en vertical. 13 cm d'amolada interna.		
Es recolza	Se li recolza		Afecció	Tipus	
Es lliura	Se li lliura 2024?		Si <input type="checkbox"/> No <input type="checkbox"/>	[] % []	

Definició UE []	Textura []	Composició	Sector A	Zona 2	UE 2029
Relacions Físiques	Color []	Geològica []			Foto. Plan.
		Orgànica []			
		Artificial []			
Igual a			Datació	Criteri datació	
Cobreix	Cobert per		[]	[]	
Farceix	Farcit per		Interpretació []		
Talla	Tallat per		Observacions Anul·lada		
Es recolza	Se li recolza		Afecció	Tipus	
Es lliura	Se li lliura		Si <input type="checkbox"/> No <input type="checkbox"/>	[] % []	

Definició UE Retall/Interestrat	Textura []	Composició	Sector A	Zona 2	UE 2030
Relacions Físiques	Color []	Geològica []			Foto. Plan.
		Orgànica []			
		Artificial []			
Igual a			Datació	Criteri datació	
Cobreix	Cobert per		S. XX?	[]	
Farceix	Farcit per 2031		Interpretació Rasa indeterminada.		
Talla 2105, 2104, 2106	Tallat per		Observacions Se situa entre l'arqueta UE 2113 i l'embornal UE 2117.		
Es recolza	Se li recolza		Afecció	Tipus	
Es lliura	Se li lliura		Si <input type="checkbox"/> No <input type="checkbox"/>	[] % []	

Definició UE Estrat	Textura 	Composició	Sector A	Zona 2	UE 2031
Relacions Físiques	Color 	Geològica Argila	Foto. Plan.		
Igual a		Orgànica	Datació S. XX?	Criteri datació	
Cobreix	Cobert per 2003	Artificial	Interpretació Farciment del retall indeterminat UE 2030.		
Farceix 2030	Farcit per	Observacions Es situa entre l'arqueta UE 2113 i l'embornal UE 2117.			
Talla	Tallat per 2004	Afecció Si <input type="checkbox"/> No <input type="checkbox"/> Tipus %			
Es recolza	Se li recolza				
Es lliura	Se li lliura				

Definició UE Estructura	Textura 	Composició	Sector A	Zona 2	UE 2032
Relacions Físiques	Color 	Geològica	Foto. Plan.		
Igual a		Orgànica	Datació S. XVII?	Criteri datació	
Cobreix	Cobert per	Artificial	Interpretació Fonamentació		
Farceix	Farcit per	Observacions Fonamentació d'un mur associat a una sèrie de construccions previes a les capelles barroques. relacionada amb les fonamentacions UE 2100, 2082, 2118. Serveix de límit sud al vas UF 4. Estructura feta possiblement a sac de morter color ataroniat pobre en calc i ric en sorra i argiles ataroniades. La			
Talla	Tallat per 2004, 2134	Afecció Si <input type="checkbox"/> No <input type="checkbox"/> Tipus %			
Es recolza	Se li recolza				
Es lliura	Se li lliura 2106, 2111, 2115				

613	12
615	14
616	
617	
618	
619	
620	
621	
622	
623	
624	
625	
626	
627	

Definició UE Estrat	Textura Compacta	Composició	Sector A	Zona 2	UE 2033
Relacions Físiques	Color Marró fosc	Geològica Argila	Foto. Plan.		
Igual a		Orgànica Ossos humans, partícules de carbó	Datació Abans S. XVII.	Criteri datació Estratigràfic	
Cobreix	Cobert per	Artificial Pedres de petit tamany, claus de ferro,	Interpretació Farciment de la fossa funerària UE 2034 de la UF 1.		
Farceix 2034	Farcit per	Observacions			
Talla	Tallat per 2014, 2012, 2016	Afecció Si <input type="checkbox"/> No <input type="checkbox"/> Tipus %			
Es recolza	Se li recolza				
Es lliura	Se li lliura				

518	
-----	--

Definició UE Retall/Interestrat	Textura []	Composició	Sector A	Zona 2	UE 2034
Relacions Físiques	Color []	Geològica []			
		Orgànica []			
		Artificial []			
Igual a		Datació	Criteri datació		
Cobreix	Cobert per	Abans S. XVII.	[]		
Farceix	Farcit per	Interpretació Fossa funerària de l'inhumació UE 2036. UF 1			
Talla	Tallat per	Observacions Fossa de planta indeterminada i secció en U.			
2038					
Es recolza	Se li recolza				
Es lliura	Se li lliura				
		Afecció	Si <input type="checkbox"/>	Tipus	
		No <input type="checkbox"/>	[]	%	[]

Foto. Plan.
519
520
521
522
523
524
525
528
529
530

Definició UE otros	Textura []	Composició	Sector A	Zona 2	UE 2035
Relacions Físiques	Color []	Geològica []			
		Orgànica []			
		Artificial []			
Igual a		Datació	Criteri datació		
Cobreix	Cobert per	Abans S. XVII.	[]		
Farceix	Farcit per	Interpretació Claus del taüt de fusta de l'inhumació UE 2036 de la UF 1.			
Talla	Tallat per	Observacions Es van trobar principalment al costat dret de la cama dreta. Claus de ferro.			
2034					
Es recolza	Se li recolza				
Es lliura	Se li lliura				
		Afecció	Si <input type="checkbox"/>	Tipus	
		No <input type="checkbox"/>	[]	%	[]

Foto. Plan.
525
526
527

Definició UE Enterrament	Textura []	Composició	Sector A	Zona 2	UE 2036
Relacions Físiques	Color []	Geològica []			
		Orgànica []			
		Artificial []			
Igual a		Datació	Criteri datació		
Cobreix	Cobert per	Abans S. XVII.	[]		
Farceix	Farcit per	Interpretació Inhumació. UF 1.			
Talla	Tallat per	Observacions Inhumació d'orientació NNO-SSE, el cap al n i els peus al sud. Està dipositat decúbit supí. Enterrament en taüt de fusta i en fossa, només es conserva part de l'extremitat inferior dreta i les falanges de la ma dreta. Es trobà al costat de la UF 2.			
2035					
Es recolza	Se li recolza				
Es lliura	Se li lliura				
		Afecció	Si <input type="checkbox"/>	Tipus	
		No <input type="checkbox"/>	[]	%	[]

Foto. Plan.
519
520
521
522
523
524
525
526
527

Definició UE Estrat	Textura Compacta	Composició	Sector A	Zona 2	UE 2037
Relacions Físiques	Color Ivori	Geològica Argila, sorra	Foto. Plan.		
Igual a	Cobert per	Orgànica Òssos humans, partícules de carbó	Datació Abans S. XVII	Criteri datació	
Cobreix 2038	Farceix	Artificial Morter abundant, claus, ceràmica vidriada,	Interpretació Possible nivell constructiu de anivellament o un enderroc.		
Talla	Tallat per 1156, 2012	Observacions Nivell pràcticament format amb morter disgregat, teules (57), ceràmica. La part N té una superfície regularitzada.			
Es recolza	Se li recolza	Afecció Si <input type="checkbox"/> No <input type="checkbox"/>	Tipus	%	
Es lliura	Se li lliura				

Definició UE Estrat	Textura Compacta	Composició	Sector A	Zona 2	UE 2038	
Relacions Físiques	Color Marró ataronjat.	Geològica Argila, sorra	Foto. Plan.			
Igual a	Cobert per	Orgànica Òssos	Datació Abans S. XVII	Criteri datació	522	
Cobreix 2044, 2045	Farceix	Artificial ceràmica, pedres, morter ataronjat i	Interpretació Nivell d'enderroc			523
Talla	Tallat per 2034, 1156, 2014, 1002, 2016	Observacions Nivell d'enderroc d'un àmbit no definit construït abans de la capella del Santíssim Superfície irregular amb pendent cap al sud.				524
Es recolza	Se li recolza	Afecció Si <input type="checkbox"/> No <input type="checkbox"/>	Tipus	%	525	
Es lliura	Se li lliura					528
						529
						530
						533
						534
						535
						536
						537
						538
						539

Definició UE Estrat	Textura Compacta	Composició	Sector A	Zona 2	UE 2039	
Relacions Físiques	Color Marró fosc	Geològica Argila	Foto. Plan.			
Igual a	Cobert per	Orgànica Òssos, partícules de carbó.	Datació Abans S. XVII.	Criteri datació	640	
Cobreix 2088	Farceix	Artificial ceràmica	Interpretació Farciment de colmatació.			641
Talla	Tallat per 2071, 2086	Observacions Estrat d'argila marró, amb material ceràmic, òssos i carbonets.				642
Es recolza	Se li recolza	Afecció Si <input type="checkbox"/> No <input type="checkbox"/>	Tipus	%	643	
Es lliura 2072, 2073	Se li lliura					

Definició UE Estrat	Textura Compacta	Composició	Sector A	Zona 2	UE 2040
Relacions Físiques	Color Gris	Geològica Argila	Foto. Plan.		
Igual a		Orgànica	Datació Abans S. XVII.	Criteri datació	
Cobreix 2043	Cobert per 2003	Artificial morter, pedres, teules, claus abundants,	Interpretació Farciment de la fossa funerària UE 2041. UF 2		
Farceix 2041	Farcit per	Observacions			
Talla	Tallat per 1002, 2012	Afecció Si <input type="checkbox"/> No <input type="checkbox"/> Tipus % <input type="checkbox"/>			
Es recolza	Se li recolza				
Es lliura	Se li lliura				

Definició UE Retall/Interestrat	Textura	Composició	Sector A	Zona 2	UE 2041
Relacions Físiques	Color	Geològica	Foto. Plan.		
Igual a		Orgànica	Datació Abans. S. XVII	Criteri datació	
Cobreix	Cobert per	Artificial	Interpretació Fossa de l'inhumació UE 2042. UF 2		
Farceix	Farcit per 2040, 2043	Observacions Fossa de secció en U i planta ovalada.			
Talla 2038	Tallat per	Afecció Si <input type="checkbox"/> No <input type="checkbox"/> Tipus % <input type="checkbox"/>			
Es recolza	Se li recolza				
Es lliura	Se li lliura				

Definició UE Enterrament	Textura	Composició	Sector A	Zona 2	UE 2042
Relacions Físiques	Color	Geològica	Foto. Plan.		
Igual a		Orgànica	Datació Abans. S. XVII	Criteri datació	
Cobreix	Cobert per 2040	Artificial	Interpretació Inhumació UF 2		
Farceix 2043	Farcit per	Observacions Inhumació possiblement associada al convent de Sta. Caterina, prèvia a la construcció de la capella del Santíssim. individu dipositat decúbit supí dins d'un taüt de fusta UE 2043. Orientat NNO-SSE, només es conserven les extremitats inferiors des de les tíbies.			
Talla	Tallat per	Afecció Si <input type="checkbox"/> No <input type="checkbox"/> Tipus % <input type="checkbox"/>			
Es recolza	Se li recolza				
Es lliura	Se li lliura				

Definició UE otros	Textura 	Composició	Sector A	Zona 2	UE 2043
Relacions Físiques	Color 	Geològica			
		Orgànica			
		Artificial			
Igual a		Datació	Criteri datació		
Cobreix 2040	Cobert per	Abans. S. XVII			
Farceix 2041	Farcit per	Interpretació Claus del contenidor funerari de fusta de l'inhumació UE 2042. UF 2.			
Talla	Tallat per	Observacions Conjunt de claus de ferro que s'estén als peus de l'inhumació.			
Es recolza	Se li recolza				
Es lliura	Se li lliura				
		Afecció Si <input type="checkbox"/>	Tipus		
		No <input type="checkbox"/>	%		
				531	
				532	
				533	
				534	

Definició UE Estrat	Textura Compacta	Composició	Sector A	Zona 2	UE 2044
Relacions Físiques	Color Gris fosc	Geològica	Argila		
		Orgànica	Carbons, òssos		
		Artificial	ceràmica, bronze		
Igual a		Datació	Criteri datació		
Cobreix 2045, 2046	Cobert per 2038	Abans S. XVII.			
Farceix	Farcit per	Interpretació Nivell de colmatació, d'abandó del paviment UE 2045/2046			
Talla	Tallat per 1002, 2014, 2016, 1156	Observacions Nivell de poca potència que s'extén principalment al costat N de la fonamentació UE 2011.			
Es recolza	Se li recolza				
Es lliura	Se li lliura				
		Afecció Si <input type="checkbox"/>	Tipus		
		No <input type="checkbox"/>	%		
				541	
				542	

Definició UE Pavimentació	Textura Compacta	Composició	Sector A	Zona 2	UE 2045
Relacions Físiques	Color Ataronjat	Geològica	Argila		
		Orgànica			
		Artificial	Calç, o morter disgregat		
Igual a		Datació	Criteri datació		
Cobreix 2052, 2053, 2049	Cobert per 2044, 2046	Abans S. XVII.			
Farceix	Farcit per	Interpretació Paviment			
Talla	Tallat per	Observacions Paviment d'un àmbit construït abans de la capella del Santíssim i que no es va poder definir. Es situa principalment al espai entre les fonamentacions UE 2015 i 2011. No s'estén regularment, si per taques.			
Es recolza	Se li recolza				
Es lliura	Se li lliura				
		Afecció Si <input type="checkbox"/>	Tipus		
		No <input type="checkbox"/>	%		
				543	
				544	
				545	
				546	

Definició UE Pavimentació	Textura Compacta	Composició	Sector A	Zona 2	UE 2046
Relacions Físiques	Color Vermellós	Geològica Argila	Foto. Plan.		
Igual a	Cobert per 2044	Orgànica	Datació Abans S. XVII.	Criteri datació	543
Cobreix 2047	Farcit per	Artificial	544		
Farceix	Tallat per 1156	Interpretació Possible nivell de pavimentació o reparació del paviment UE 2045.			545
Talla	Es recolza	Observacions Nivell de poca potència i distribució irregular que es documentà al costat N de la fonamentació UE 2011.			
Es recolza	Se li recolza	Afecció Si <input type="checkbox"/> No <input type="checkbox"/>			
Es lliura	Se li lliura	Tipus % <input type="checkbox"/>			

Definició UE Estrat	Textura Compacta	Composició	Sector A	Zona 2	UE 2047
Relacions Físiques	Color Gris fosc	Geològica Argila	Foto. Plan.		
Igual a	Cobert per 2046	Orgànica Carbons	Datació Abans S. XVII.	Criteri datació	
Cobreix 2048	Farcit per	Artificial	Interpretació Nivell de colmatació		
Farceix	Tallat per 1156	Observacions Nivell associat als nivells de circulació de l'àmbit pre-capella del Santíssim. Nivell molt similar a l'estrat UE 2044. Se situa al costat nord de la fonamentació UE 2011.			
Talla	Es recolza	Afecció Si <input type="checkbox"/> No <input type="checkbox"/>			
Es recolza	Se li recolza	Tipus % <input type="checkbox"/>			
Es lliura	Se li lliura				

Definició UE Estrat	Textura Compacta	Composició	Sector A	Zona 2	UE 2048
Relacions Físiques	Color Vermellós	Geològica Argila	Foto. Plan.		
Igual a	Cobert per 2047	Orgànica	Datació Abans S. XVII.	Criteri datació	547
Cobreix 2050, 2052	Farcit per	Artificial	Interpretació Reparació de paviment		
Farceix	Tallat per 1156	Observacions Nivell molt similar a UE 2046.			548
Talla	Es recolza	Afecció Si <input type="checkbox"/> No <input type="checkbox"/>			
Es recolza	Se li recolza	Tipus % <input type="checkbox"/>			
Es lliura	Se li lliura				

Definició UE Estrat	Textura Solta	Composició	Sector A	Zona 2	UE 2049
Relacions Físiques	Color Marró clar	Geològica Sorra	Foto. Plan.		
Igual a		Orgànica	Datació Abans S. XVII.	Criteri datació	549
Cobreix 2052, 2053	Cobert per 2045	Artificial ceràmica, pedres i calç	550		
Farceix 2061	Farcit per	Interpretació Farciment			
Talla	Tallat per 2014	Observacions Farciment indeterminat sota el paviment UE 2045 i damunt els farciments del forat UE 2061. Es situa a l'espai entre les fonamentacions UE 2015 i 2011.			
Es recolza	Se li recolza	Afecció Si <input type="checkbox"/> No <input type="checkbox"/>	Tipus	%	
Es lliura	Se li lliura				

Definició UE Estrat	Textura Compacta	Composició	Sector A	Zona 2	UE 2050
Relacions Físiques	Color Negre	Geològica Argila	Foto. Plan.		
Igual a		Orgànica Carbons i cendres, òssos	Datació Abans S. XVII.	Criteri datació	551
Cobreix 2052	Cobert per 2048	Artificial ceràmica vidriada.	552		
Farceix	Farcit per	Interpretació Possible llar			
Talla	Tallat per	Observacions Llar dins de l'àmbit construït abans els enterraments UF 1 i 2 i la capella del Santíssim. Llar de planta semicircular de poca potència.			
Es recolza	Se li recolza	Afecció Si <input type="checkbox"/> No <input type="checkbox"/>	Tipus	%	553
Es lliura	Se li lliura				

Definició UE Estrat	Textura Solta	Composició	Sector A	Zona 2	UE 2051
Relacions Físiques	Color Marró clar	Geològica Sorra i argila	Foto. Plan.		
Igual a		Orgànica òssos escassos	Datació Abans S. XVII.	Criteri datació	
Cobreix 2052	Cobert per 2045	Artificial ceràmica escassa			
Farceix	Farcit per	Interpretació Farciment			
Talla	Tallat per 1002, 2016	Observacions Farciment indeterminat, dipositat entre el paviment UE 2045 i el possible paviment UE 2052. Se situa a l'espai entre les fonamentacions UE 2011 i 2015.			
Es recolza	Se li recolza	Afecció Si <input type="checkbox"/> No <input type="checkbox"/>	Tipus	%	
Es lliura	Se li lliura				

Definició UE Estrat	Textura Compacta	Composició	Sector A	Zona 2	UE 2052
Relacions Físiques	Color Marró grisenc clar	Geològica Argila sorra	Orgànica Partícules de carbó	Artificial Ceràmica escassa	Foto. Plan.
Igual a	Cobert per 2051, 2049, 2045, 2050	Datació Abans S. XVII.	Criteri datació	550	
Cobreix 2053	Farcit per	Interpretació Nivell d'ús (paviment de terra piconada)		551	
Farceix	Tallat per 1002, 1156, 2014, 2016	Observacions Possible conducció d'aigües residuals, composta per una Capa de sorra i argila, compactada, poca potència. Reparació de la canalització UE 2028. Possiblement es relacioni amb la llar UE 2050. Es situa entre les fonamentacions UE 2015 i 2011.		552	
Talla	Se li recolza	Afecció Si <input type="checkbox"/> No <input type="checkbox"/>	Tipus % <input type="text"/>	553	
Es recolza	Se li lliura			556	
Es lliura				557	

Definició UE Estrat	Textura Solta	Composició	Sector A	Zona 2	UE 2053
Relacions Físiques	Color	Geològica Sorra	Orgànica	Artificial Pedres esporàdiques	Foto. Plan.
Igual a	Cobert per 2052	Datació Abans S. XVII.	Criteri datació	558	
Cobreix 2054, 2055	Farcit per	Interpretació Nivell de farciment del forat UE 2061.		559	
Farceix 2061	Tallat per 2016, 2014, 1156, 1002	Observacions Se situa entre les fonamentacions UE 2015 i 2011, a més a més al nord d'aquesta última.			
Talla	Se li recolza	Afecció Si <input type="checkbox"/> No <input type="checkbox"/>	Tipus % <input type="text"/>		
Es recolza	Se li lliura				
Es lliura					

Definició UE Estrat	Textura Compacta	Composició	Sector A	Zona 2	UE 2054
Relacions Físiques	Color Gris	Geològica Argila	Orgànica	Artificial Pedres irregulars de tamany mitjà	Foto. Plan.
Igual a	Cobert per 2053	Datació Abans S. XVII.	Criteri datació	560	
Cobreix 2055	Farcit per	Interpretació Nivell de farciment del forat UE 2061.		561	
Farceix 2061	Tallat per 1156	Observacions Se situa al nord de la fonamentació UE 2011.			
Talla	Se li recolza	Afecció Si <input type="checkbox"/> No <input type="checkbox"/>	Tipus % <input type="text"/>		
Es recolza	Se li lliura				
Es lliura					

Definició UE Estrat	Textura Compacta	Composició	Sector A	Zona 2	UE 2055
Relacions Físiques	Color Gris i ataronjat	Geològica Argila	Orgànica Partícules de carbó	Artificial Morter molt disgregat, vidre, claus.	Foto. Plan.
Igual a	Cobert per 2054, 2053	Datació Abans S. XVII.	Criteri datació		
Cobreix 2056, 2057	Farcit per	Interpretació Nivell de farciment del forat UE 2061			
Farceix 2061	Tallat per 2016, 2014, 1157	Observacions			
Talla	Se li recolza	Afecció Si <input type="checkbox"/> No <input type="checkbox"/> Tipus % <input type="checkbox"/>			
Es recolza	Se li lliura				

Definició UE Estrat	Textura Compacta	Composició	Sector A	Zona 2	UE 2056
Relacions Físiques	Color Gris fosc	Geològica Argila	Orgànica	Artificial Pedres, ceràmica escassa.	Foto. Plan.
Igual a	Cobert per 2055	Datació S. XIII	Criteri datació		
Cobreix 2057	Farcit per	Interpretació Nivell de farciment del forat UE 2061.			
Farceix 2061	Tallat per 2016, 2014, 1002	Observacions Estrat de poca potència.			
Talla	Se li recolza	Afecció Si <input type="checkbox"/> No <input type="checkbox"/> Tipus % <input type="checkbox"/>			
Es recolza	Se li lliura				

Definició UE Estrat	Textura Solta	Composició	Sector A	Zona 2	UE 2057
Relacions Físiques	Color Beige-groguenc	Geològica Sorra	Orgànica Òssos esporàdics	Artificial Graves esporàdiques, ceràmica, ferro,	Foto. Plan.
Igual a	Cobert per 2056, 2055	Datació Medieval?	Criteri datació		
Cobreix 2058	Farcit per	Interpretació Nivell de farciment del retall UE 2061.			
Farceix 2061	Tallat per 1002, 2016, 2014, 1157	Observacions			
Talla	Se li recolza	Afecció Si <input type="checkbox"/> No <input type="checkbox"/> Tipus % <input type="checkbox"/>			
Es recolza	Se li lliura				

Definició UE Estrat	Textura Solta	Composició	Sector A	Zona 2	UE 2058
Relacions Físiques	Color Gris fosc	Geològica Sorra, argila	Foto. Plan.		
Igual a	Cobert per 2057	Orgànica Òssos	Datació Medieval?	Criteri datació	564
Cobreix 2060, 2059	Farcit per	Artificial Abundants graves, ceràmica, teules, ferro	Interpretació Nivell de farciment del forat UE 2061.		565
Farceix 2061	Tallat per 1002, 2014, 2016	Observacions Té una pendent cap a l'oest.			
Talla	Se li recolza	Afecció Si <input type="checkbox"/> No <input type="checkbox"/>			
Es recolza	Se li lliura	Tipus % <input type="checkbox"/>			

Definició UE Estrat	Textura Solta	Composició	Sector A	Zona 2	UE 2059
Relacions Físiques	Color Beige	Geològica Sorra	Foto. Plan.		
Igual a	Cobert per 2058	Orgànica Òssos	Datació Medieval?	Criteri datació	
Cobreix 2060	Farcit per	Artificial Graves, tegula, teules, ceràmica, escòria	Interpretació Nivell de farciment del forat UE 2061.		
Farceix 2061	Tallat per 2014, 2016, 1002	Observacions			
Talla	Se li recolza	Afecció Si <input type="checkbox"/> No <input type="checkbox"/>			
Es recolza	Se li lliura	Tipus % <input type="checkbox"/>			

Definició UE Estrat	Textura Solta	Composició	Sector A	Zona 2	UE 2060
Relacions Físiques	Color Gris fosc	Geològica Sorra, argila	Foto. Plan.		
Igual a	Cobert per 2059, 2058, 2057	Orgànica Òssos molts d'ells estan cremats	Datació Medieval?	Criteri datació	566
Cobreix	Farcit per	Artificial Teula, abundants graves, pedres, maons,	Interpretació Nivell de farciment del forat UE 2061.		567
Farceix 2061	Tallat per 1002, 2016	Observacions Nivell de gran potència que no es terminà d'excavar del tot.			568
Talla	Se li recolza	Afecció Si <input type="checkbox"/> No <input type="checkbox"/>			569
Es recolza	Se li lliura	Tipus % <input type="checkbox"/>			570
					580
					581

Definició UE	Textura	Composició	Sector A	Zona 2	UE 2061
Retall/Interestrat		Geològica			Foto. Plan.
Relacions Físiques	Color	Orgànica			
		Artificial			
Igual a		Datació		Criteri datació	
Cobreix	Cobert per	S. XIII?			
Farceix	Farcit per	Interpretació			
2122	2060, 2059, 2058, 2057,	Forat de funcionalitat indeterminada			
Talla	Tallat per	Observacions			
2122		Forat de planta i secció indeterminades que posiblement es feu al centre d'un àmbit construït abans del convent de Sta Caterina. Es farcit per una sèrie de nivells de sorra i argiles.			
Es recolza	Se li recolza	Afecció	Si <input type="checkbox"/>	Tipus	
Es lliura	Se li lliura	No <input type="checkbox"/>		%	

Definició UE	Textura	Composició	Sector A	Zona 2	UE 2062
Estructura		Geològica			Foto. Plan.
Relacions Físiques	Color	Orgànica			578 12
		Artificial			579 15
Igual a		Datació		Criteri datació	582
Cobreix	Cobert per	S. II - S. IV d. C.			
Farceix	Farcit per	Interpretació			
2123		Mur			
Talla	Tallat per	Observacions			
	2061?, 1145	Mur possiblement romà sobre el qual es recolza el mur de tancament sud de la capella del Santíssim. Estructura feta a sac de morter color blanquinós de calç i sorra d'àrids fins. Orientat NNO-SSE. La seva superfície està allisada.			
Es recolza	Se li recolza	Afecció	Si <input type="checkbox"/>	Tipus	
Es lliura	Se li lliura	No <input type="checkbox"/>		%	

Definició UE	Textura	Composició	Sector A	Zona 2	UE 2063
Estructura		Geològica			Foto. Plan.
Relacions Físiques	Color	Orgànica			12
		Artificial			15
Igual a		Datació		Criteri datació	
Cobreix	Cobert per	S. XX?			
Farceix	Farcit per	Interpretació			
2064		Fonamentació			
Talla	Tallat per	Observacions			
	2020?, 2004	Fonamentació del mur de tancament sud de les construccions adossades al costat meridional del mercat de Sta Caterina. Estructura feta a sac amb pedres irregulars lligades amb morter blanquinós. Orientada NE-SO. Es documentà al costat nord de la rasa 2000.			
Es recolza	Se li recolza	Afecció	Si <input type="checkbox"/>	Tipus	
Es lliura	Se li lliura	No <input type="checkbox"/>		%	

Definició UE Retall/Interestrat	Textura []	Composició	Sector A	Zona 2	UE 2064
Relacions Físiques	Color []	Geològica []	Foto. Plan.		
Geològica	Orgànica []				
	Artificial []				
Igual a		Datació	Criteri datació		
Cobreix	Cobert per	S. XX?	[]		
Farceix	Farcit per	Interpretació			
2063		Rasa constructiva de la fonamentació UE 2063			
Talla	Tallat per	Observacions			
Es recolza	Se li recolza	Rasa dconstructiva del mur sud de les construccions adossades al costat meridional del mercat. De planta lineal i secció en U.			
Es lliura	Se li lliura	Afecció	Si []	Tipus	% []
		No []	[]	[]	[]

Definició UE Estructura	Textura []	Composició	Sector A	Zona 2	UE 2065
Relacions Físiques	Color []	Geològica []	Foto. Plan.		
		Orgànica []	12		
		Artificial []	15		
Igual a		Datació	Criteri datació		
Cobreix	Cobert per	S. XX	[]		
Farceix	Farcit per	Interpretació			
2066		Embornal del carrer Colomines.			
Talla	Tallat per	Observacions			
Es recolza	Se li recolza	Estructura feta de maons i ciment revestida amb aquest mateix material.			
Es lliura	Se li lliura	Afecció	Si []	Tipus	% []
		No []	[]	[]	[]

Definició UE Retall/Interestrat	Textura []	Composició	Sector A	Zona 2	UE 2066
Relacions Físiques	Color []	Geològica []	Foto. Plan.		
		Orgànica []			
		Artificial []			
Igual a		Datació	Criteri datació		
Cobreix	Cobert per	S. XX	[]		
Farceix	Farcit per	Interpretació			
2065		Rasa constructiva de l'embornal UE 2065			
Talla	Tallat per	Observacions			
Es recolza	Se li recolza	[]			
Es lliura	Se li lliura	Afecció	Si []	Tipus	% []
		No []	[]	[]	[]

Definició UE	Textura	Composició	Sector A	Zona 2	UE 2067
Estructura		Geològica			
Relacions Físiques	Color	Orgànica			Foto. Plan.
		Artificial			12
Igual a			Datació	Criteri datació	14
Cobreix	Cobert per		S. XX		
Farceix	Farcit per	Interpretació			
2068		Embornal del carrer Colomines.			
Talla	Tallat per	Observacions			
Es recolza	Se li recolza	Estructura de maons i ciment que conserva la coberta			
Es lliura	Se li lliura				
		Afecció	Si <input type="checkbox"/>	Tipus	
		No <input type="checkbox"/>		%	

Definició UE	Textura	Composició	Sector A	Zona 2	UE 2068
Retall/Interestrat		Geològica			
Relacions Físiques	Color	Orgànica			Foto. Plan.
		Artificial			
Igual a			Datació	Criteri datació	
Cobreix	Cobert per		S. XX	Arquitectònic	
Farceix	Farcit per	Interpretació			
	2067	Rasa constructiva de l'embornal UE 2067			
Talla	Tallat per	Observacions			
2015, 2110, 2107					
Es recolza	Se li recolza				
Es lliura	Se li lliura				
		Afecció	Si <input type="checkbox"/>	Tipus	
		No <input type="checkbox"/>		%	

Definició UE	Textura	Composició	Sector A	Zona 2	UE 2069
Estructura		Geològica			
Relacions Físiques	Color	Orgànica			Foto. Plan.
		Artificial			637
Igual a			Datació	Criteri datació	638
Cobreix	Cobert per		S. XX		639
Farceix	Farcit per	Interpretació			640
2071	2070	Clavaguera			643
Talla	Tallat per	Observacions			644
Es recolza	Se li recolza	Clavaguera de les construccions adossades al costat meridional del mercat. Canalització feta amb maons lligats amb morter de calç i sorra. Està feta a sac i orientada NS.			647
Es lliura	Se li lliura				648
		Afecció	Si <input type="checkbox"/>	Tipus	
		No <input type="checkbox"/>		%	

Definició UE Estrat	Textura Solta	Composició	Sector A	Zona 2	UE 2070
Relacions Físiques	Color Marró fosc-negre	Geològica Argila	Foto. Plan.		
Artificial Calç, morter					
Igual a		Datació	Criteri datació		
Cobreix	Cobert per	S. XX			
Farceix 2069	Farcit per	Interpretació Farciment de la canalització UE 2069.			
Talla	Tallat per	Observacions			
Es recolza	Se li recolza				
Es lliura	Se li lliura				
		Afecció Si <input type="checkbox"/>	Tipus	%	<input type="checkbox"/>
		No <input type="checkbox"/>			

Definició UE Retall/Interestrat	Textura	Composició	Sector A	Zona 2	UE 2071
Relacions Físiques	Color	Geològica	Foto. Plan.		
Artificial		Orgànica			
Igual a		Datació	Criteri datació		
Cobreix	Cobert per	S. XX			
Farceix 2069	Farcit per	Interpretació Rasa constructiva de la clavaguera UE 2069.			
Talla 2072, 2039	Tallat per	Observacions Rasa de planta lineal i secció en U.			
Es recolza	Se li recolza				
Es lliura	Se li lliura				
		Afecció Si <input type="checkbox"/>	Tipus	%	<input type="checkbox"/>
		No <input type="checkbox"/>			

Definició UE Estructura	Textura	Composició	Sector A	Zona 2	UE 2072
Relacions Físiques	Color	Geològica	Foto. Plan.		
Artificial		Orgànica			
Igual a		Datació	Criteri datació		
Cobreix	Cobert per				
Farceix	Farcit per	Interpretació Fonamentació			
Talla	Tallat per	Observacions Fonamentació d'un mur desaparegut, que es relaciona possiblement amb les capelles barroques. Estructura feta a sac de pedres irregulars lligades amb morter ataronjat molt feble.			
Es recolza	Se li recolza				
Es lliura	Se li lliura				
		Afecció Si <input type="checkbox"/>	Tipus	%	<input type="checkbox"/>
		No <input type="checkbox"/>			

640
641
642
643
644
645
646
647
648
649
650
655
656
657

Definició UE	Textura	Composició	Sector A	Zona 2	UE 2073
Estructura		Geològica			
Relacions Físiques	Color	Orgànica			Foto. Plan.
		Artificial			641 13
Igual a			Datació	Criteri datació	642
Cobreix	Cobert per				648
Farceix	Farcit per				649
2089					650
Talla	Tallat per				655
	2004				656
Es recolza	Se li recolza				678
					679
Es lliura	Se li lliura				680
					682
		Afecció	Si <input type="checkbox"/>	Tipus	
		No <input type="checkbox"/>		%	
		Interpretació			
		Fonamentació			
		Observacions			
		Fonamentació possiblement pertanyent a un dels murs divisoris de les capelles barroques del convent de Sta Caterina. Estructura feta a sac amb pedres irregulars lligades amb morter de color ataronjat, pobre en calç i ric en sorra i argila. Orientada ONO-ESE.			

Definició UE	Textura	Composició	Sector A	Zona 2	UE 2074
Estructura		Geològica			
Relacions Físiques	Color	Orgànica			Foto. Plan.
		Artificial			13
Igual a			Datació	Criteri datació	
Cobreix	Cobert per		S. XX		
Farceix	Farcit per				
2075					
Talla	Tallat per				
Es recolza	Se li recolza				
Es lliura	Se li lliura				
	2094				
		Afecció	Si <input type="checkbox"/>	Tipus	
		No <input type="checkbox"/>		%	
		Interpretació			
		Clavaguera			
		Observacions			
		Clavaguera de les construccions adossades al costat meridional del mercat. La base d'aquesta estructura està feta amb encofrat de formigó. Estructura de maons i pedres irregulars lligades amb ciment i coberta en part amb formigó. Es tracta d'una canalització.			

Definició UE	Textura	Composició	Sector A	Zona 2	UE 2075
Retall/Interestrat		Geològica			
Relacions Físiques	Color	Orgànica			Foto. Plan.
		Artificial			
Igual a			Datació	Criteri datació	
Cobreix	Cobert per		S. XX		
Farceix	Farcit per				
	2474, 2094				
Talla	Tallat per				
2039, 2124, 2092, 2087,					
Es recolza	Se li recolza				
Es lliura	Se li lliura				
		Afecció	Si <input type="checkbox"/>	Tipus	
		No <input type="checkbox"/>		%	
		Interpretació			
		Rasa constructiva de l'estructura UE 2074.			
		Observacions			

Definició UE	Textura	Composició	Sector <input type="text" value="A"/>	Zona <input type="text" value="2"/>	UE <input type="text" value="2076"/>
<input type="text" value="Estructura"/>	<input type="text"/>	Geològica	<input type="text"/>		
Relacions Físiques	Color	Orgànica	<input type="text"/>		
	<input type="text"/>	Artificial	<input type="text"/>		
Igual a		Datació	<input type="text" value="S. XX"/>	Criteri datació	<input type="text"/>
Cobreix	Cobert per	Interpretació	<input type="text" value="Coberta de serveis."/>		
Farceix	Farcit per	Observacions	<input type="text" value="No es documentà del tot. Es tracta d'una filada de maons fragmentats disposats en dues fileres. Estan ligats amb sorra compactada."/>		
2077		Afecció	Si <input type="checkbox"/>	Tipus	<input type="text"/>
Talla	Tallat per	No <input type="checkbox"/>	<input type="text"/>	%	<input type="text"/>
Es recolza	Se li recolza				
Es lliura	Se li lliura				
				Foto.	Plan.

Definició UE	Textura	Composició	Sector <input type="text" value="A"/>	Zona <input type="text" value="2"/>	UE <input type="text" value="2077"/>
<input type="text" value="Retall/Interestrat"/>	<input type="text"/>	Geològica	<input type="text"/>		
Relacions Físiques	Color	Orgànica	<input type="text"/>		
	<input type="text"/>	Artificial	<input type="text"/>		
Igual a		Datació	<input type="text" value="S. XX"/>	Criteri datació	<input type="text"/>
Cobreix	Cobert per	Interpretació	<input type="text" value="Rasa constructiva de l'estructura UE 2076."/>		
Farceix	Farcit per	Observacions	<input type="text"/>		
	2076	Afecció	Si <input type="checkbox"/>	Tipus	<input type="text"/>
Talla	Tallat per	No <input type="checkbox"/>	<input type="text"/>	%	<input type="text"/>
Es recolza	Se li recolza				
Es lliura	Se li lliura				
				Foto.	Plan.

Definició UE	Textura	Composició	Sector <input type="text" value="A"/>	Zona <input type="text" value="2"/>	UE <input type="text" value="2078"/>
<input type="text" value="Estructura"/>	<input type="text"/>	Geològica	<input type="text"/>		
Relacions Físiques	Color	Orgànica	<input type="text"/>		
	<input type="text"/>	Artificial	<input type="text"/>		
Igual a		Datació	<input type="text" value="S. XX"/>	Criteri datació	<input type="text"/>
Cobreix	Cobert per	Interpretació	<input type="text" value="Coberta d'una clavaguera."/>		
Farceix	Farcit per	Observacions	<input type="text" value="Coberta de les construccions adossades al costat meridional del mercat. Feta de dues filades de maons lligats amb morter de calç i sorra, predominant aquesta última."/>		
2079		Afecció	Si <input type="checkbox"/>	Tipus	<input type="text"/>
Talla	Tallat per	No <input type="checkbox"/>	<input type="text"/>	%	<input type="text"/>
Es recolza	Se li recolza				
Es lliura	Se li lliura				
				Foto.	Plan.
					13

Definició UE Retall/Interestrat	Textura []	Composició	Sector A	Zona 2	UE 2079
Relacions Físiques	Color []	Geològica []	Foto. Plan.		
Geològica	Orgànica []	Artificial []			
Igual a	Cobert per	Datació	Criteri datació		
Cobreix	Cobert per	S. XX	[]		
Farceix	Farcit per 2078	Interpretació Rasa constructiva			
Talla	Tallat per	Observacions Rasa constructiva d'una de les clavegueres de les construccions adossades al costat meridional del mercat.			
Es recolza	Se li recolza	Afecció Si <input type="checkbox"/> No <input type="checkbox"/> Tipus [] % []			
Es lliura	Se li lliura				

Definició UE Retall/Interestrat	Textura []	Composició	Sector A	Zona 2	UE 2080
Relacions Físiques	Color []	Geològica []	Foto. Plan.		
Geològica	Orgànica []	Artificial []			
Igual a	Cobert per	Datació	Criteri datació		
Cobreix	Cobert per	S. XX	[]		
Farceix	Farcit per 2081	Interpretació Rasa			
Talla 2082	Tallat per	Observacions Rasa contemporània indeterminada possiblement fou feta per la col·locació d'un servei.			
Es recolza	Se li recolza	Afecció Si <input type="checkbox"/> No <input type="checkbox"/> Tipus [] % []			
Es lliura	Se li lliura				

Definició UE Estrat	Textura Compacta	Composició	Sector A	Zona 2	UE 2081
Relacions Físiques	Color Marró	Geològica Argila	Foto. Plan.		
Geològica	Orgànica []	Artificial []			
Igual a	Cobert per	Datació	Criteri datació		
Cobreix	Cobert per	S. XX	[]		
Farceix 2080	Farcit per	Interpretació Farciment de la rasa UE 2080.			
Talla	Tallat per	Observacions []			
Es recolza	Se li recolza	Afecció Si <input type="checkbox"/> No <input type="checkbox"/> Tipus [] % []			
Es lliura	Se li lliura				

Definició UE	Textura	Composició	Sector A	Zona 2	UE 2082
Estructura		Geològica			
Relacions Físiques	Color	Orgànica			Foto. Plan.
		Artificial			683 13
Igual a			Datació	Criteri datació	685
Cobreix	Cobert per		Indetreminalada		
Farceix	Farcit per	Interpretació			
Talla	Tallat per	Mur			
Es recolza	Se li recolza	Observacions			
Es lliura	Se li lliura	Mur de tancament sud d'un vas funerari associat a les capelles barroques de l'església del convent o abans de la seva construcció. Estructura feta amb carreus lligats amb morter de color ataronjat pobre en calç i ric en sorra i argila del mateix color. Orientada NE-SO.			
	2084, 2083	Afecció	Tipus		
		Si <input type="checkbox"/>			
		No <input type="checkbox"/>		% <input type="checkbox"/>	

Definició UE	Textura	Composició	Sector A	Zona 2	UE 2083
Estructura		Geològica			
Relacions Físiques	Color	Orgànica			Foto. Plan.
		Artificial			683
Igual a			Datació	Criteri datació	685
Cobreix	Cobert per		Indeterminada		
Farceix	Farcit per	Interpretació			
Talla	Tallat per	Mur			
Es recolza	Se li recolza	Observacions			
Es lliura	Se li lliura	Possible mur de tancament oest d'un vaso funerari associat a les capelles barroques de l'església del convent o abans de la seva construcció. Només es conserva 1 carreu de l'estructura. Està lligat amb morter ataronjat pobre en calç. Orientada ONO-ESE.			
	2082	Afecció	Tipus		
	2084	Si <input type="checkbox"/>			
		No <input type="checkbox"/>		% <input type="checkbox"/>	

Definició UE	Textura	Composició	Sector A	Zona 2	UE 2084
Estrat		Geològica			
Relacions Físiques	Color	Orgànica			Foto. Plan.
		Artificial			
Igual a			Datació	Criteri datació	
Cobreix	Cobert per				
Farceix	Farcit per	Interpretació			
Talla	Tallat per				
Es recolza	Se li recolza	Observacions			
Es lliura	Se li lliura	No excavat.			
	2082, 2083	Afecció	Tipus		
		Si <input type="checkbox"/>			
		No <input type="checkbox"/>		% <input type="checkbox"/>	

Definició UE	Textura	Composició	Sector <input type="text" value="A"/>	Zona <input type="text" value="2"/>	UE 2085
<input type="text" value="Estrat"/>	<input type="text"/>	Geològica	<input type="text"/>		
Relacions Físiques	Color	Orgànica	<input type="text"/>		
	<input type="text"/>	Artificial	<input type="text"/>		
Igual a		Datació	<input type="text"/>	Criteri datació	<input type="text"/>
Cobreix	Cobert per	Interpretació	<input type="text"/>		
Farceix	Farcit per	Observacions	<input type="text"/>		
Talla	Tallat per	<input type="text" value="No excavat"/>			
Es recolza	Se li recolza	Afecció Si <input type="checkbox"/>	Tipus	<input type="text"/>	% <input type="text"/>
Es lliura	Se li lliura	No <input type="checkbox"/>	<input type="text"/>	%	<input type="text"/>
		Foto.	<input type="text"/>		
		Plan.	<input type="text"/>		

Definició UE	Textura	Composició	Sector <input type="text" value="A"/>	Zona <input type="text" value="2"/>	UE 2086
<input type="text" value="Retall/Interestrat"/>	<input type="text"/>	Geològica	<input type="text"/>		
Relacions Físiques	Color	Orgànica	<input type="text"/>		
	<input type="text"/>	Artificial	<input type="text"/>		
Igual a		Datació	<input type="text"/>	Criteri datació	<input type="text"/>
Cobreix	Cobert per	Interpretació	<input type="text" value="Rasa constructiva de la fonamentació UE 2072."/>		
Farceix	Farcit per	Observacions	<input type="text" value="Rasa de planta lineal i secció en U."/>		
Talla	Tallat per	Afecció Si <input type="checkbox"/>	Tipus	<input type="text"/>	% <input type="text"/>
Es recolza	Se li recolza	No <input type="checkbox"/>	<input type="text"/>	%	<input type="text"/>
Es lliura	Se li lliura				
		Foto.	<input type="text"/>		
		Plan.	<input type="text"/>		

Definició UE	Textura	Composició	Sector <input type="text" value="A"/>	Zona <input type="text" value="2"/>	UE 2087
<input type="text" value="Estrat"/>	<input type="text" value="Compacta"/>	Geològica	<input type="text" value="Argila"/>		
Relacions Físiques	Color	Orgànica	<input type="text" value="Carbons"/>		
	<input type="text" value="Marró fosc/ taques"/>	Artificial	<input type="text" value="ceràmica"/>		
Igual a		Datació	<input type="text" value="Abans S. XVII."/>	Criteri datació	<input type="text"/>
Cobreix	Cobert per	Interpretació	<input type="text" value="Colmatació"/>		
Farceix	Farcit per	Observacions	<input type="text" value="Nivell de colmatació natural dipositat abans de la construcció de les capelles barroques. Estrat d'argila marró fosc, molt compacta, amb presència reduïda de material ceràmic i partícules de carbons."/>		
Talla	Tallat per	Afecció Si <input type="checkbox"/>	Tipus	<input type="text"/>	% <input type="text"/>
Es recolza	Se li recolza	No <input type="checkbox"/>	<input type="text"/>	%	<input type="text"/>
Es lliura	Se li lliura				
		Foto.	644		
		Plan.	645		
			646		
			647		
			648		
			649		
			650		

Definició UE Retall/Interestrat	Textura []	Composició	Sector A	Zona 2	UE 2088
Relacions Físiques	Color []	Geològica []	Foto. Plan.		
Relacions Físiques	[]	Orgànica []	644		
		Artificial []	645		
Igual a			Datació	Criteri datació	646
Cobreix	Cobert per		Abans S. XVII.	[]	647
Farceix	Farcit per 2039		Interpretació		648
Talla 2087	Tallat per		Indeterminat		649
Es recolza	Se li recolza		Observacions		650
Es lliura	Se li lliura		Retall indeterminat fet abans la construcció de les capelles barroques.		
		Afecció	Si <input type="checkbox"/>	Tipus	
		No <input type="checkbox"/>		[] % []	

Definició UE Retall/Interestrat	Textura []	Composició	Sector A	Zona 2	UE 2089
Relacions Físiques	Color []	Geològica []	Foto. Plan.		
Relacions Físiques	[]	Orgànica []	[]		
		Artificial []	[]		
Igual a			Datació	Criteri datació	
Cobreix	Cobert per		[]	[]	
Farceix	Farcit per 2073		Interpretació		
Talla 2072, 2125?	Tallat per		Rasa constructiva de la fonamentació UE 2073.		
Es recolza	Se li recolza		Observacions		
Es lliura	Se li lliura		Rasa de planta lineal i secció en U.		
		Afecció	Si <input type="checkbox"/>	Tipus	
		No <input type="checkbox"/>		[] % []	

Definició UE Estructura	Textura []	Composició	Sector A	Zona 2	UE 2090
Relacions Físiques	Color []	Geològica []	Foto. Plan.		
Relacions Físiques	[]	Orgànica []	594		
		Artificial []	595		
Igual a			Datació	Criteri datació	12
Cobreix	Cobert per		S. XX	[]	13
Farceix	Farcit per		Interpretació		
Talla 2130	Tallat per 2131		Clavaguera		
Es recolza	Se li recolza		Observacions		
Es lliura	Se li lliura		Primera fase d'una claveguera associada a les construccions adossades al costat sud del mercat de Sta Caterina. Estructura feta a sac amb maons lligats amb morter de calç .La base està feta de maons.Orientada NO-SE.		
		Afecció	Si <input type="checkbox"/>	Tipus	
		No <input type="checkbox"/>		[] % []	

Definició UE	Textura	Composició	Sector A	Zona 2	UE 2091
Estructura		Geològica			
Relacions Físiques	Color	Orgànica			Foto. Plan.
		Artificial			594 12
Igual a			Datació	Criteri datació	595 13
Cobreix	Cobert per		S. XX		596
Farceix	Farcit per	Interpretació			597
2131.		Clavaguera			
Talla	Tallat per	Observacions			
Es recolza	Se li recolza	Segona fase d'una claveguera associada a les construccions adossades al costat sud del mercat de Sta Caterina. Estructura feta de maons. Les parets estan fetes amb maons col·locats en vertical lligats amb ciment. La base del canal, feta d'una filada de maons, està revestida de ciment. Conserva part de la			
Es lliura	Se li lliura	Afecció Si <input type="checkbox"/>	Tipus		
		No <input type="checkbox"/>		% <input type="checkbox"/>	

Definició UE	Textura	Composició	Sector A	Zona 2	UE 2092
Estrat	Compacta	Geològica			
Relacions Físiques	Color	Orgànica			Foto. Plan.
	Marró fosc	Artificial			
Igual a			Datació	Criteri datació	
Cobreix	Cobert per		Abans S. XVII.		
2095, 2097		Interpretació			
Farceix	Farcit per	Nivell de colmatació natural.			
Talla	Tallat per	Observacions			
	2071, 2086, 2093=2075,				
Es recolza	Se li recolza	Afecció Si <input type="checkbox"/>	Tipus		
Es lliura	Se li lliura	No <input type="checkbox"/>		% <input type="checkbox"/>	

Definició UE	Textura	Composició	Sector A	Zona 2	UE 2093
Retall/Interestrat		Geològica			
Relacions Físiques	Color	Orgànica			Foto. Plan.
		Artificial			630
Igual a			Datació	Criteri datació	631
2075			S. XX		632
Cobreix	Cobert per	Interpretació			633
Farceix	Farcit per				634
Talla	Tallat per	Observacions			635
Es recolza	Se li recolza	S'igual a 2075			636
Es lliura	Se li lliura	Afecció Si <input type="checkbox"/>	Tipus		651
		No <input type="checkbox"/>		% <input type="checkbox"/>	652
					653
					654
					674
					675
					676

Definició UE Estrat	Textura Compacta	Composició	Sector A	Zona 2	UE 2094
Relacions Físiques	Color Marró fosc	Geològica Argila	Foto. Plan.		
Artificial pedres, formigó, material construcció					
Igual a		Datació S. XX	Criteri datació	630	
Cobreix	Cobert per	Interpretació Farciment de la clavaguera UE 2074.			631
Farceix 2075	Farcit per	Observacions			632
Talla	Tallat per 2004				633
Es recolza	Se li recolza				634
Es lliura	Se li lliura				635
		Afecció Si <input type="checkbox"/> No <input type="checkbox"/>	Tipus	%	636
					651
					652
					653
					654

Definició UE Estrat	Textura Compacta	Composició	Sector A	Zona 2	UE 2095
Relacions Físiques	Color Marró fosc	Geològica Argila	Foto. Plan.		
Artificial ceràmica escassa					
Igual a		Datació Indeterminada	Criteri datació	655	
Cobreix	Cobert per 2092	Interpretació Farciment de colmatació natural.			656
Farceix	Farcit per	Observacions			657
Talla	Tallat per 2096, 2136, 2137				658
Es recolza	Se li recolza				659
Es lliura	Se li lliura				660
		Afecció Si <input type="checkbox"/> No <input type="checkbox"/>	Tipus	%	661
					662
					663
					664
					665
					666
					667
					668

Definició UE Retall/Interestrat	Textura	Composició	Sector A	Zona 2	UE 2096
Relacions Físiques	Color	Geològica	Foto. Plan.		
Artificial					
Igual a		Datació Abans S. XVII.	Criteri datació	661	
Cobreix	Cobert per	Interpretació Indeterminat			662
Farceix	Farcit per 2097	Observacions Forat indeterminat realitzat abans la construcció de les capelles barroques. Forat de planta indeterminada i secció en U. Només es documentà el costat nord.			663
Talla	Tallat per				664
Es recolza	Se li recolza				665
Es lliura	Se li lliura				666
		Afecció Si <input type="checkbox"/> No <input type="checkbox"/>	Tipus	%	667
					668
					669
					670
					671

Definició UE Estrat	Textura Compacta	Composició	Sector A	Zona 2	UE 2097
Relacions Físiques	Color Marró fosc-gris	Geològica Argila	Orgànica Carbons	Artificial calç	Foto. Plan.
Igual a	Cobert per 2092	Datació Abans S. XVII.	Criteri datació	655	
Cobreix	Farcit per	Interpretació Farciment del forat UE 2096		656	
Farceix 2096	Tallat per 2086, 2136	Observacions		657	
Talla	Se li recolza			658	
Es recolza	Se li lliura			659	
Es lliura		Afecció Si <input type="checkbox"/> No <input type="checkbox"/>	Tipus % <input type="checkbox"/>	660	
				672	
				673	
				674	
				675	
				676	
				677	

Definició UE Estrat	Textura Compacta	Composició	Sector A	Zona 2	UE 2098
Relacions Físiques	Color Ataronjat	Geològica Argila	Orgànica Òssos	Artificial pedra petita, morter de calç, ceràmica.	Foto. Plan.
Igual a	Cobert per	Datació Indeterm. Abans	Criteri datació	598	
Cobreix	Farcit per	Interpretació Colmatació		599	
Farceix	Tallat per 2099, 2132	Observacions Nivell de colmatació dipositat abans de la construcció de les capelles barroques de l'església del convent. Estrat marró d'argila barrejada amb pedres petites, tasques de morter taronja. Apareixen òssos fragmentats.		600	
Talla	Se li recolza	Afecció Si <input type="checkbox"/> No <input type="checkbox"/>	Tipus % <input type="checkbox"/>	601	
Es recolza	Se li lliura			602	
Es lliura				603	

Definició UE Retall/Interestrat	Textura	Composició	Sector A	Zona 2	UE 2099
Relacions Físiques	Color	Geològica	Orgànica	Artificial	Foto. Plan.
Igual a	Cobert per	Datació S. XX	Criteri datació	598	
Cobreix	Farcit per	Interpretació Rasa de serveis del carrer. Possiblement sigui la rasa per la canonada d'aigua.		599	
Farceix	Tallat per	Observacions Rasa de planta lineal i secció en U.		600	
Talla 2100, 2098	Se li recolza	Afecció Si <input type="checkbox"/> No <input type="checkbox"/>	Tipus % <input type="checkbox"/>	601	
Es recolza	Se li lliura			602	
Es lliura				603	

Definició UE	Textura	Composició	Sector A	Zona 2	UE 2100
Estructura		Geològica			
Relacions Físiques	Color	Orgànica			Foto. Plan.
		Artificial			604 12
Igual a			Datació	Criteri datació	687 13
Cobreix	Cobert per		Indeterminada.		688
Farceix	Farcit per	Interpretació			
2101		Fonamentació			
Talla	Tallat per	Observacions			
	2099	Fonamentació relacionada amb la construcció del mur de tancament de les capelles barroques pel sud. Estructura feta a sac de morter color ataronjat pobre en calç i ric en sorra i argila. Està fet de filades de pedres. Es poden veure només 3 filades.			
Es recolza	Se li recolza	Afecció	Si <input type="checkbox"/>	Tipus	
Es lliura	Se li lliura	No <input type="checkbox"/>		%	

Definició UE	Textura	Composició	Sector A	Zona 2	UE 2101
Retall/Interestrat		Geològica			
Relacions Físiques	Color	Orgànica			Foto. Plan.
		Artificial			
Igual a			Datació	Criteri datació	
Cobreix	Cobert per	Interpretació	Indeterminada		
Farceix	Farcit per	Rasa constructiva de la fonamentació UE 2100			
	2100	Observacions			
Talla	Tallat per	Rasa de planta lineal i secció en U.			
2098					
Es recolza	Se li recolza	Afecció	Si <input type="checkbox"/>	Tipus	
Es lliura	Se li lliura	No <input type="checkbox"/>		%	

Definició UE	Textura	Composició	Sector A	Zona 2	UE 2102
Estrat	Compacta	Geològica			
Relacions Físiques	Color	Orgànica			Foto. Plan.
	Vermellós	Artificial			
Igual a			Datació	Criteri datació	
Cobreix	Cobert per	Interpretació			
	2087, 2095	Colmatació			
Farceix	Farcit per	Observacions			
Talla	Tallat per	Estrat de colmatació natural previ a la construcció al menys de les capelles barroques. Nivell no excavat.			
	2096, 2075				
Es recolza	Se li recolza	Afecció	Si <input type="checkbox"/>	Tipus	
Es lliura	Se li lliura	No <input type="checkbox"/>		%	

Definició UE	Textura	Composició	Sector A	Zona 2	UE 2103
Enterrament		Geològica			
Relacions Físiques	Color	Orgànica			Foto. Plan.
		Artificial			587
Igual a			Datació	Criteri datació	588
Cobreix	Cobert per		S. XIII?		589
2107					590
Farceix	Farcit per	Interpretació			
		Inhumació			
Talla	Tallat per	Observacions			
		Inhumació o restes d'una, pertanyent al convent de Sta Caterina, possiblement del moment d'u de l'església del S. XIV. Només es conserven les restes d'un individu, en concret part del crani i les falnges de les mans. No es pogué conèixer si estan en posició anatòmica o no.			
Es recolza	Se li recolza	Afecció	Si <input type="checkbox"/>	Tipus	
		No <input type="checkbox"/>		% <input type="checkbox"/>	
Es lliura	Se li lliura				

Definició UE	Textura	Composició	Sector A	Zona 2	UE 2104
Estructura		Geològica			
Relacions Físiques	Color	Orgànica			Foto. Plan.
		Artificial			606
Igual a			Datació	Criteri datació	607
Cobreix	Cobert per		S. XX		608
2134					609
Farceix	Farcit per	Interpretació			610
		Clavaguera			611
Talla	Tallat per	Observacions			612
		Clavaguera de les construccions adossades al costat meridional del mercat. Estructura feta a sac amb maons lligats amb morter blanquinós de calç i sorra. La base està feta d'una filada de maons col·locats transversalment.			
Es recolza	Se li recolza	Afecció	Si <input type="checkbox"/>	Tipus	
		No <input type="checkbox"/>		% <input type="checkbox"/>	
Es lliura	Se li lliura				

Definició UE	Textura	Composició	Sector A	Zona 2	UE 2105
Estructura		Geològica			
Relacions Físiques	Color	Orgànica			Foto. Plan.
		Artificial			606
Igual a			Datació	Criteri datació	607
Cobreix	Cobert per		S. XX		608
2104					
Farceix	Farcit per	Interpretació			
		Coberta de la canalització UE 2104.			
Talla	Tallat per	Observacions			
		Coberta feta d'una filada de maons col·locats transversalment a la conducció.			
Es recolza	Se li recolza	Afecció	Si <input type="checkbox"/>	Tipus	
		No <input type="checkbox"/>		% <input type="checkbox"/>	
Es lliura	Se li lliura				

Definició UE Estrat	Textura Poc Compacta	Composició	Sector A	Zona 2	UE 2106
Relacions Físiques	Color	Geològica Argila-sorra	Foto. Plan.		
		Orgànica Ossos humans	613		
		Artificial Fragments de mur, ceràmica vidriada verde			
Igual a	Cobert per	Datació Post S. XVII?	Criteri datació		
Cobreix 2111		Interpretació Enderroc de les parets del vas funerari UF 4.			
Farceix	Farcit per	Observacions Nivell poc compacte per causa de la quantitat d'elements provinents de l'enderroc de les parets.			
Talla	Tallat per 2030, 2134	Afecció Si <input type="checkbox"/> No <input type="checkbox"/>	Tipus	% <input type="checkbox"/>	
Es recolza	Se li recolza				
Es lliura 2114, 2032	Se li lliura				

Definició UE Estrat	Textura Molt Compacta	Composició	Sector A	Zona 2	UE 2107
Relacions Físiques	Color Marró fosc-grisenc	Geològica Argila	Foto. Plan.		
		Orgànica			
		Artificial Ceràmica vidriada, morter disgregat			
Igual a	Cobert per	Datació S. XIV...	Criteri datació		
Cobreix 2108	2103	Interpretació Farciment de la rasa constructiva UE 2108 del mur UE 2110.			
Farceix	Farcit per	Observacions Rasa de planta lineal i secció en U.			
Talla	Tallat per	Afecció Si <input type="checkbox"/> No <input type="checkbox"/>	Tipus	% <input type="checkbox"/>	
Es recolza	Se li recolza				
Es lliura 2110	Se li lliura				

Definició UE Retall/Interestrat	Textura	Composició	Sector A	Zona 2	UE 2108
Relacions Físiques	Color	Geològica	Foto. Plan.		
		Orgànica	591		
		Artificial	592		
Igual a	Cobert per	Datació S. XIV...	Criteri datació		
Cobreix		Interpretació Rasa constructiva del mur UE 2110.			
Farceix	Farcit per 2107, 2110	Observacions			
Talla 2109	Tallat per	Afecció Si <input type="checkbox"/> No <input type="checkbox"/>	Tipus	% <input type="checkbox"/>	
Es recolza	Se li recolza				
Es lliura	Se li lliura				

Definició UE	Textura	Composició	Sector A	Zona 2	UE 2109
Estrat		Geològica			Foto. Plan.
Relacions Físiques	Color	Orgànica			
		Artificial			
Igual a		Datació		Criteri datació	
Cobreix	Cobert per	Interpretació			
Farceix	Farcit per	Observacions			
Talla	Tallat per	No es va excavar.			
Es recolza	Se li recolza				
Es lliura	Se li lliura	Afecció Si <input type="checkbox"/> No <input type="checkbox"/>	Tipus	%	

Definició UE	Textura	Composició	Sector A	Zona 2	UE 2110
Estructura		Geològica			Foto. Plan.
Relacions Físiques	Color	Orgànica			591 12
		Artificial			592 14
Igual a		Datació		Criteri datació	
Cobreix	Cobert per	S. XIV...			
Farceix	Farcit per	Interpretació			
2108		Fonamentació			
Talla	Tallat per	Observacions			
	2009, 2007	Fonamentació d'un mur possiblement associat al tancament sud de l'església de Sta Caterina. Estructura feta amb carreus (cara interna) lligats amb morter de color ataronjat ric en sorra i argiles del mateix color. Es conserven 2 filades vistes.			
Es recolza	Se li recolza	Afecció Si <input type="checkbox"/> No <input type="checkbox"/>	Tipus	%	
Es lliura	Se li lliura				
2107					

Definició UE	Textura	Composició	Sector A	Zona 2	UE 2111
Estrat	Compacta	Geològica			Foto. Plan.
Relacions Físiques	Color	Orgànica			614
	Gris fosc	Artificial			615
Igual a		Datació		Criteri datació	616
Cobreix	Cobert per	S. XVII?...			617
	2106	Interpretació			618
Farceix	Farcit per	Possible ossera.			619
Talla	Tallat per	Observacions			
		Nivell barrejat de terra i òssos, dins d'un vas funerari, possible ossera. S'estén per tot el vas funerari menys una columna vertebral situada al costat meridional del vas.			
Es recolza	Se li recolza	Afecció Si <input type="checkbox"/> No <input type="checkbox"/>	Tipus	%	
Es lliura	Se li lliura				
2114					

Definició UE	Textura	Composició	Sector A	Zona 2	UE 2112
Estructura		Geològica			
Relacions Físiques	Color	Orgànica			Foto. Plan.
		Artificial			12
Igual a			Datació	Criteri datació	14
Cobreix	Cobert per		S. XX		
2024		Interpretació			
Farceix	Farcit per	Registre d'aigua contemporani del carrer Colomines.			
Talla	Tallat per	Observacions			
Es recolza	Se li recolza	Estructura de planta quadrangular fet de maons i ciment. Avui esta fora servei. Dins es documentà una canonada de ferro.			
Es lliura	Se li lliura	Afecció	Si <input type="checkbox"/>	Tipus	
		No <input type="checkbox"/>		%	

Definició UE	Textura	Composició	Sector A	Zona 2	UE 2113
Estructura		Geològica			
Relacions Físiques	Color	Orgànica			Foto. Plan.
		Artificial			12
Igual a			Datació	Criteri datació	14
Cobreix	Cobert per		S. XX		
Farceix	Farcit per	Interpretació			
Talla	Tallat per	Arqueta de desguàs de la canonada UE 2024.			
Es recolza	Se li recolza	Observacions			
Es lliura	Se li lliura	Estructura de planta rectangular feta de maons i ciment.			
2024		Afecció	Si <input type="checkbox"/>	Tipus	
		No <input type="checkbox"/>		%	

Definició UE	Textura	Composició	Sector A	Zona 2	UE 2114
Estructura		Geològica			
Relacions Físiques	Color	Orgànica			Foto. Plan.
		Artificial			613 12
Igual a			Datació	Criteri datació	615 14
Cobreix	Cobert per		Post S. XVII		616
Farceix	Farcit per	Interpretació			618
2121		Mur			620
Talla	Tallat per	Observacions			621
Es recolza	Se li recolza	Mur de tancament oest d'un vas funerari situat dins de les capelles barroques de l'església de Sta Caterina. Estructura feta de carreus lligats amb morter de calç i sorra blanquinós. La cara externa es féu a sac.			623
Es lliura	Se li lliura	Afecció	Si <input type="checkbox"/>	Tipus	625
2106, 2111		No <input type="checkbox"/>		%	629

Definició UE	Textura	Composició	Sector A	Zona 2	UE 2115
Estructura		Geològica			Foto. Plan.
Relacions Físiques	Color	Orgànica			615 12
		Artificial			616 14
Igual a		Datació	S. XVII	Criteri datació	618
Cobreix	Cobert per	Interpretació			
Farceix	Farcit per	Fonamentació			
Talla	Tallat per	Observacions			
Es recolza	Se li recolza	Possible fonamentació del mur de tancament sud de les capelles barroques de l'església de Sta Caterina. Estructura feta en morter de calç i sorra de color blanquinós i pedres irregulars.			
Es lliura	Se li lliura	Afecció Si <input type="checkbox"/> No <input type="checkbox"/>	Tipus	%	
2032?					

Definició UE	Textura	Composició	Sector A	Zona 2	UE 2116
Estructura		Geològica			Foto. Plan.
Relacions Físiques	Color	Orgànica			686 12
		Artificial			692 14
Igual a		Datació	S. XVII	Criteri datació	
Cobreix	Cobert per	Interpretació			
Farceix	Farcit per	Fonamentació			
Talla	Tallat per	Observacions			
Es recolza	Se li recolza	Fonamentació del mur divisor de la 1ª i 2ª capelles barroques (començant des de l'est) Estructura feta a sac de pedres irregulars estan lligades amb morter color ataronjat, pobre en calç i ric en sorra i argila. Orientación NO-SE.			
Es lliura	Se li lliura	Afecció Si <input type="checkbox"/> No <input type="checkbox"/>	Tipus	%	
2135					

Definició UE	Textura	Composició	Sector A	Zona 2	UE 2117
Estructura		Geològica			Foto. Plan.
Relacions Físiques	Color	Orgànica			
		Artificial			12
Igual a		Datació	S. XX	Criteri datació	13
Cobreix	Cobert per	Interpretació			
Farceix	Farcit per	Embornal del carrer Colomines.			
Talla	Tallat per	Observacions			
Es recolza	Se li recolza	Estructura feta de maons i ciment, conserva la coberta.			
Es lliura	Se li lliura	Afecció Si <input type="checkbox"/> No <input type="checkbox"/>	Tipus	%	

Definició UE	Textura	Composició	Sector A	Zona 2	UE 2118
Estructura		Geològica			
Relacions Físiques	Color	Orgànica			Foto. Plan.
		Artificial			602
Igual a			Datació	Criteri datació	603
Cobreix	Cobert per		S. XVII?		604
Farceix	Farcit per	Interpretació			605
2132		Fonamentació			687
Talla	Tallat per	Observacions			688
	2133	Fonamentació de mur divisori possiblement anterior a la construcció de les capelles barroques de l'església de Sta Caterina. Estructura feta en morter de color ataronjat, pobre en calç i ric en sorra i argila ataronjades. Orientació NO-SE.			691
Es recolza	Se li recolza	Afecció	Si <input type="checkbox"/>	Tipus	
		No <input type="checkbox"/>		%	
Es lliura	Se li lliura				

Definició UE	Textura	Composició	Sector A	Zona 2	UE 2119
Estructura		Geològica			
Relacions Físiques	Color	Orgànica			Foto. Plan.
		Artificial			605
Igual a			Datació	Criteri datació	12
Cobreix	Cobert per		S. XVII		13
Farceix	Farcit per	Interpretació			
		Fonamentació			
Talla	Tallat per	Observacions			
		Fonamentació del mur divisor de la 2 ^a i 3 ^a capella barroca de l'església de Sta Caterina. Estructura feta a sac de filades pedres irregulars, es conserven 4 a la vista, lligades amb morter blanquinós de calç i sorra. Orientació NO-SE.			
Es recolza	Se li recolza	Afecció	Si <input type="checkbox"/>	Tipus	
		No <input type="checkbox"/>		%	
Es lliura	Se li lliura				

Definició UE	Textura	Composició	Sector A	Zona 2	UE 2120
Retall/Interestrat		Geològica			
Relacions Físiques	Color	Orgànica			Foto. Plan.
		Artificial			
Igual a			Datació	Criteri datació	
Cobreix	Cobert per		Post S. XVII		
Farceix	Farcit per	Interpretació			
2121		Revestiment del costat sud del vas funerari UF 4.			
Talla	Tallat per	Observacions			
	2134	Revestiment parietal fet de caç i sorra (abundante) de color blanquinós. Té dos centímetres de gruixut.			
Es recolza	Se li recolza	Afecció	Si <input type="checkbox"/>	Tipus	
		No <input type="checkbox"/>		%	
Es lliura	Se li lliura				
2032	2106, 2111				

Definició UE Retall/Interestrat	Textura <input type="text"/>	Composició	Sector A	Zona 2	UE 2121
Relacions Físiques	Color <input type="text"/>	Geològica <input type="text"/>	Foto. Plan.		
Geològica	Orgànica <input type="text"/>	Artificial <input type="text"/>			
Igual a	Cobert per	Datació	Criteri datació		
Cobreix	Cobert per	Post S. XVII	<input type="text"/>		
Farceix	Farcit per 2114, 2120	Interpretació Rasa constructiva del vas funerari UF 4.			
Talla 2032, 2116	Tallat per	Observacions Rasa de planta rectangular i secció en U.			
Es recolza	Se li recolza	Afecció Si <input type="checkbox"/> No <input type="checkbox"/> Tipus <input type="text"/> % <input type="text"/>			
Es lliura	Se li lliura				

Definició UE Estrat	Textura Compacta	Composició	Sector A	Zona 2	UE 2122
Relacions Físiques	Color Marró-vermellós	Geològica Argila	Foto. Plan.		
Geològica	Orgànica <input type="text"/>	Artificial <input type="text"/>			
Igual a	Cobert per	Datació	Criteri datació		
Cobreix	Cobert per	Abans S. II d. C.	<input type="text"/>		
Farceix	Farcit per	Interpretació Colmatació			
Talla	Tallat per 2061, 2123	Observacions Nivell de colmatació natural previ a la construcció del mur romà UE 2062. Només es documentà al angle format per les fonamentacions UE 2062 i 2015.			
Es recolza	Se li recolza	Afecció Si <input type="checkbox"/> No <input type="checkbox"/> Tipus <input type="text"/> % <input type="text"/>			
Es lliura	Se li lliura				

Definició UE Retall/Interestrat	Textura <input type="text"/>	Composició	Sector A	Zona 2	UE 2123
Relacions Físiques	Color <input type="text"/>	Geològica <input type="text"/>	Foto. Plan.		
Geològica	Orgànica <input type="text"/>	Artificial <input type="text"/>			
Igual a	Cobert per	Datació	Criteri datació		
Cobreix	Cobert per	S. II-IV d. C.	<input type="text"/>		
Farceix	Farcit per 2062	Interpretació Rasa constructiva de la fonamentació romana UE 2062.			
Talla 2122	Tallat per	Observacions <input type="text"/>			
Es recolza	Se li recolza	Afecció Si <input type="checkbox"/> No <input type="checkbox"/> Tipus <input type="text"/> % <input type="text"/>			
Es lliura	Se li lliura				

Definició UE	Textura	Composició	Sector A	Zona 2	UE 2124
Estructura		Geològica			
Relacions Físiques	Color	Orgànica			Foto. Plan.
		Artificial			657
Igual a			Datació	Criteri datació	658
Cobreix	Cobert per				659
Farceix	Farcit per	Interpretació			660
2136		Fonamentació			661
Talla	Tallat per	Observacions			662
	2086?	Fonamentació d'un mur construït abans de la realització de les capelles barroques? Estructura feta a sac de morter color ataronjat pobre en calç i ric en argiles ataronjades. Possiblement formi part de la fonamentació UE 2072, potser es la riostra i la UE 2124 la fonamentació.			678
Es recolza	Se li recolza	Afecció Si <input type="checkbox"/>	Tipus	%	681
Es lliura	Se li lliura	No <input type="checkbox"/>			682

Definició UE	Textura	Composició	Sector A	Zona 2	UE 2125
Estructura		Geològica			
Relacions Físiques	Color	Orgànica			Foto. Plan.
		Artificial			678
Igual a			Datació	Criteri datació	680
Cobreix	Cobert per	Interpretació			682
Farceix	Farcit per	Fonamentació			
2137		Observacions			
Talla	Tallat per	Fonamentació indeterminada que possiblement es relacioni amb l'estructura UE 2073. Estructura feta a sac de dues filades de pedres irregulars. Estan lligades amb morter de color ataronjat, pobre en calç. Es conserva el límit sud de la mateixa.			
Es recolza	Se li recolza	Afecció Si <input type="checkbox"/>	Tipus	%	
Es lliura	Se li lliura	No <input type="checkbox"/>			

Definició UE	Textura	Composició	Sector A	Zona 2	UE 2126
Enterrament		Geològica			
Relacions Físiques	Color	Orgànica			Foto. Plan.
		Artificial			620
Igual a			Datació	Criteri datació	621
Cobreix	Cobert per	Interpretació	post S. XVII		622
2129	2111	Inhumació UF 4.			623
Farceix	Farcit per	Observacions			624
Talla	Tallat per	No excavada. Columna vertebral d'individu.			625
Es recolza	Se li recolza				626
Es lliura	Se li lliura				627
		Afecció Si <input type="checkbox"/>	Tipus	%	628
		No <input type="checkbox"/>			629

Definició UE	Textura	Composició	Sector A	Zona 2	UE 2127
Enterrament		Geològica			
Relacions Físiques	Color	Orgànica			Foto. Plan.
		Artificial			620
Igual a			Datació	Criteri datació	621
Cobreix	Cobert per		Post S. XVII		623
	2111				624
Farceix	Farcit per	Interpretació			625
		Inhumació UF 4.			626
Talla	Tallat per	Observacions			627
Es recolza	Se li recolza	No excavada. Abdomen d'individu.			628
Es lliura	Se li lliura				629
		Afecció Si <input type="checkbox"/>	Tipus	%	
		No <input type="checkbox"/>			

Definició UE	Textura	Composició	Sector A	Zona 2	UE 2128
Enterrament		Geològica			
Relacions Físiques	Color	Orgànica			Foto. Plan.
		Artificial			620
Igual a			Datació	Criteri datació	621
Cobreix	Cobert per		Post S. XVII		623
	2111				624
Farceix	Farcit per	Interpretació			625
		Inhumació UF 4.			629
Talla	Tallat per	Observacions			
Es recolza	Se li recolza	No excavada. Torax, extremitats superiors i crani d'individu disposat decúbit prono.			
Es lliura	Se li lliura				
		Afecció Si <input type="checkbox"/>	Tipus	%	
		No <input type="checkbox"/>			

Definició UE	Textura	Composició	Sector A	Zona 2	UE 2129
Enterrament		Geològica			
Relacions Físiques	Color	Orgànica			Foto. Plan.
		Artificial			620
Igual a			Datació	Criteri datació	621
Cobreix	Cobert per		Post S. XVII		622
	2111, 2126				623
Farceix	Farcit per	Interpretació			624
		Inhumació UF 4.			625
Talla	Tallat per	Observacions			626
Es recolza	Se li recolza	No excavada. cama d'individu, possiblement sigui part de la UE 2128.			627
Es lliura	Se li lliura				628
		Afecció Si <input type="checkbox"/>	Tipus	%	629
		No <input type="checkbox"/>			

Definició UE Retall/Interestrat	Textura <input type="text"/>	Composició	Sector A	Zona 2	UE 2130
Relacions Físiques	Color <input type="text"/>	Geològica <input type="text"/>	Foto. Plan.		
Igual a		Orgànica <input type="text"/>	Datació	Criteri datació	
Cobreix	Cobert per	Artificial <input type="text"/>	S. XX	<input type="text"/>	
Farceix	Farcit per 2090	Interpretació Rasa constructiva de la canalització UE 2090			
Talla 2118, 2119	Tallat per	Observacions <input type="text"/>			
Es recolza	Se li recolza	Afecció	Si <input type="checkbox"/>	Tipus	<input type="text"/> % <input type="text"/>
Es lliura	Se li lliura	No <input type="checkbox"/>			

Definició UE Retall/Interestrat	Textura <input type="text"/>	Composició	Sector A	Zona 2	UE 2131
Relacions Físiques	Color <input type="text"/>	Geològica <input type="text"/>	Foto. Plan.		
Igual a		Orgànica <input type="text"/>	Datació	Criteri datació	
Cobreix	Cobert per	Artificial <input type="text"/>	S. XX	<input type="text"/>	
Farceix	Farcit per 2091	Interpretació Rasa constructiva de la canalització UE 2091.			
Talla 2118, 2119	Tallat per	Observacions <input type="text"/>			
Es recolza	Se li recolza	Afecció	Si <input type="checkbox"/>	Tipus	<input type="text"/> % <input type="text"/>
Es lliura	Se li lliura	No <input type="checkbox"/>			

Definició UE Retall/Interestrat	Textura <input type="text"/>	Composició	Sector A	Zona 2	UE 2132
Relacions Físiques	Color <input type="text"/>	Geològica <input type="text"/>	Foto. Plan.		
Igual a		Orgànica <input type="text"/>	Datació	Criteri datació	
Cobreix	Cobert per	Artificial <input type="text"/>	S. XVII?	<input type="text"/>	
Farceix	Farcit per 2118	Interpretació Rasa constructiva de la fonamentació UE 2118.			
Talla 2098	Tallat per	Observacions <input type="text"/>			
Es recolza	Se li recolza	Afecció	Si <input type="checkbox"/>	Tipus	<input type="text"/> % <input type="text"/>
Es lliura	Se li lliura	No <input type="checkbox"/>			

Definició UE Retall/Interestrat	Textura []	Composició	Sector A	Zona 2	UE 2133
Relacions Físiques	Color []	Geològica []	Foto. Plan.		
Geològica []	Orgànica []	Artificial []			
Igual a	Cobert per	Datació S. XVII	Criteri datació []		
Cobreix	Farcit per 2119	Interpretació Rasa constructiva de la fonamentació UE 2119.			
Farceix	Tallat per	Observacions []			
Talla 2118	Se li recolza	Afecció Si <input type="checkbox"/> No <input type="checkbox"/> Tipus [] % []			
Es recolza	Se li lliura				

Definició UE Retall/Interestrat	Textura []	Composició	Sector A	Zona 2	UE 2134
Relacions Físiques	Color []	Geològica []	Foto. Plan.		
Geològica []	Orgànica []	Artificial []			
Igual a	Cobert per	Datació S. XX	Criteri datació []		
Cobreix	Farcit per 2119	Interpretació Rasa constructiva de la claveguera UE 2104.			
Farceix	Tallat per	Observacions []			
Talla 2106, 2120, 2032	Se li recolza	Afecció Si <input type="checkbox"/> No <input type="checkbox"/> Tipus [] % []			
Es recolza	Se li lliura				

Definició UE Retall/Interestrat	Textura []	Composició	Sector A	Zona 2	UE 2135
Relacions Físiques	Color []	Geològica []	Foto. Plan.		
Geològica []	Orgànica []	Artificial []			
Igual a	Cobert per	Datació S. XVII	Criteri datació []		
Cobreix	Farcit per 2116	Interpretació Rasa constructiva de la fonamentació UE 2116.			
Farceix	Tallat per	Observacions []			
Talla 2032?	Se li recolza	Afecció Si <input type="checkbox"/> No <input type="checkbox"/> Tipus [] % []			
Es recolza	Se li lliura				

Definició UE Retall/Interestrat	Textura []	Composició	Sector A	Zona 2	UE 2136
Relacions Físiques	Color []	Geològica []			Foto. Plan.
		Orgànica []			
		Artificial []			
Igual a			Datació []	Criteri datació []	
Cobreix	Cobert per	Interpretació Rasa constructiva de la fonamentació UE 2124			
Farceix	Farcit per 2124	Observacions []			
Talla 2095, 2097, 2092, 2087	Tallat per				
Es recolza	Se li recolza				
Es lliura	Se li lliura	Afecció Si <input type="checkbox"/> No <input type="checkbox"/>	Tipus []	% []	

Definició UE Retall/Interestrat	Textura []	Composició	Sector A	Zona 2	UE 2137
Relacions Físiques	Color []	Geològica []			Foto. Plan.
		Orgànica []			
		Artificial []			
Igual a			Datació []	Criteri datació []	
Cobreix	Cobert per	Interpretació Rasa constructiva de la fonamentació UE 2125.			
Farceix	Farcit per 2125	Observacions []			
Talla 2095, 2092?	Tallat per				
Es recolza	Se li recolza				
Es lliura	Se li lliura	Afecció Si <input type="checkbox"/> No <input type="checkbox"/>	Tipus []	% []	

Definició UE Estructura	Textura []	Composició	Sector A	Zona 2	UE 2138
Relacions Físiques	Color []	Geològica []			Foto. Plan.
		Orgànica []			
		Artificial []			
Igual a			Datació S. XVII	Criteri datació []	
Cobreix	Cobert per	Interpretació Fonamentació			
Farceix	Farcit per	Observacions Fonamentació del mur de tancament SO de la capella del Santíssim de l'església de Sta. Caterina. Estructura feta a sac de pedres irregulars lligades amb morter color blanquinós, ric en calç i sorra. Orientació NO-SE. Fou documentat a l'excavació del mercat de Sta. Caterina.			
Talla 2064, 2004	Tallat per				
Es recolza	Se li recolza 2063				
Es lliura	Se li lliura	Afecció Si <input type="checkbox"/> No <input type="checkbox"/>	Tipus []	% []	12 15

Definició UE	Textura	Composició	Sector <input type="text" value="A"/>	Zona <input type="text" value="3"/>	UE <input type="text" value="3001"/>
<input type="text" value="Estructura"/>	<input type="text" value="Compacta"/>	Geològica	<input type="text"/>		
Relacions Físiques	Color	Orgànica	<input type="text"/>		
	<input type="text" value="Negre"/>	Artificial	<input type="text" value="Asfalt, ciment"/>		
Igual a		Datació	<input type="text" value="S. XX"/>	Criteri datació	<input type="text" value="Arquitectònic/Artí"/>
Cobreix	Cobert per	Interpretació	<input type="text" value="Paviment"/>		
3024 3025 3026 3033 3035		Observacions	<input type="text" value="Pavimentació contemporània del carrer de Giralt Pellicer. Asfalt sobre llambordes de pedra i preparació de ciment."/>		
Farceix	Farcit per	Afecció	Si <input type="checkbox"/>	Tipus	<input type="text"/>
		No <input type="checkbox"/>	<input type="text"/> % <input type="text"/>		
Talla	Tallat per	<input type="text"/>			
Es recolza	Se li recolza	<input type="text"/>			
Es lliura	Se li lliura	<input type="text"/>			
		Foto.	<input type="text" value="18"/>		
		Plan.	<input type="text"/>		

Definició UE	Textura	Composició	Sector <input type="text" value="A"/>	Zona <input type="text" value="3"/>	UE <input type="text" value="3002"/>
<input type="text" value="Estructura"/>	<input type="text"/>	Geològica	<input type="text"/>		
Relacions Físiques	Color	Orgànica	<input type="text"/>		
	<input type="text" value="Blanc"/>	Artificial	<input type="text" value="morter pedres maons"/>		
Igual a	<input type="text" value="3003"/>	Datació	<input type="text" value="S. XVI"/>	Criteri datació	<input type="text"/>
Cobreix	Cobert per	Interpretació	<input type="text" value="Fonamentació"/>		
3006	3001	Observacions	<input a="" sac"="" type="text" value="Fonament fet amb pedra irregular (30-40 cm), algun carreu (possiblement reaprofitat) i maons, lligat amb morter de calç blanc-groguenc de gran duresa. Fet "/> .		
Farceix	Farcit per	Afecció	Si <input checked="" type="checkbox"/>	Tipus	<input type="text" value="Total"/>
		No <input type="checkbox"/>	<input type="text"/> % <input type="text"/>		
Talla	Tallat per	<input type="text"/>			
	3016 3008 3033	<input type="text"/>			
Es recolza	Se li recolza	<input type="text"/>			
Es lliura	Se li lliura	<input type="text"/>			
		Foto.	<input type="text" value="700"/>	<input type="text" value="2"/>	
		Plan.	<input type="text" value="701"/>	<input type="text" value="16"/>	
			<input type="text" value="702"/>	<input type="text" value="18"/>	
			<input type="text" value="703"/>	<input type="text"/>	
			<input type="text" value="704"/>	<input type="text"/>	
			<input type="text" value="705"/>	<input type="text"/>	
			<input type="text" value="706"/>	<input type="text"/>	
			<input type="text" value="707"/>	<input type="text"/>	
			<input type="text" value="708"/>	<input type="text"/>	
			<input type="text" value="709"/>	<input type="text"/>	
			<input type="text" value="710"/>	<input type="text"/>	
			<input type="text" value="711"/>	<input type="text"/>	
			<input type="text" value="712"/>	<input type="text"/>	
			<input type="text" value="713"/>	<input type="text"/>	

Definició UE	Textura	Composició	Sector <input type="text" value="A"/>	Zona <input type="text" value="3"/>	UE <input type="text" value="3002"/>
<input type="text" value="Estructura"/>	<input type="text"/>	Geològica	<input type="text"/>		
Relacions Físiques	Color	Orgànica	<input type="text"/>		
	<input type="text" value="Blanc"/>	Artificial	<input type="text" value="morter pedres maons"/>		
Igual a	<input type="text" value="3003"/>	Datació	<input type="text"/>	Criteri datació	<input type="text"/>
Cobreix	Cobert per	Interpretació	<input type="text" value="Fonamentació"/>		
3006	3001	Observacions	<input a="" sac"="" type="text" value="Fonament fet amb pedra irregular (30-40 cm), algun carreu (possiblement reaprofitat) i maons, lligat amb morter de calç blanc-groguenc de gran duresa. Fet "/> .		
Farceix	Farcit per	Afecció	Si <input checked="" type="checkbox"/>	Tipus	<input type="text" value="Total"/>
		No <input type="checkbox"/>	<input type="text"/> % <input type="text"/>		
Talla	Tallat per	<input type="text"/>			
	3016 3008 3033	<input type="text"/>			
Es recolza	Se li recolza	<input type="text"/>			
Es lliura	Se li lliura	<input type="text"/>			
		Foto.	<input type="text" value="700"/>	<input type="text" value="2"/>	
		Plan.	<input type="text" value="701"/>	<input type="text" value="16"/>	
			<input type="text" value="702"/>	<input type="text" value="18"/>	
			<input type="text" value="703"/>	<input type="text"/>	
			<input type="text" value="704"/>	<input type="text"/>	
			<input type="text" value="705"/>	<input type="text"/>	
			<input type="text" value="706"/>	<input type="text"/>	
			<input type="text" value="707"/>	<input type="text"/>	
			<input type="text" value="708"/>	<input type="text"/>	
			<input type="text" value="709"/>	<input type="text"/>	
			<input type="text" value="710"/>	<input type="text"/>	
			<input type="text" value="711"/>	<input type="text"/>	
			<input type="text" value="712"/>	<input type="text"/>	
			<input type="text" value="713"/>	<input type="text"/>	

Definició UE Estructura	Textura []	Composició	Sector A	Zona 3	UE 3003
Relacions Físiques	Color Beix	Geològica			
		Orgànica			
		Artificial	pedres morter maons		
Igual a 3002		Datació	S. XVI	Criteri datació	
Cobreix	Cobert per 3001 3035	Interpretació	Fonamentació		
Farceix 3006	Farcit per	Observacions	Fonementació de pedra irregular, amb algun element constructiu reaprofitat, lligada amb morter de calç de color blanc-goguenc. Es troba molt afectada pel la rasa UE 3016, i només conserva 3 filades.		
Talla	Tallat per 3016	Afecció	Si <input type="checkbox"/>	Tipus	
Es recolza	Se li recolza 3018	No <input type="checkbox"/>		%	
Es lliura	Se li lliura				
					719 720 721 722 723 724 725 726 727 728

Definició UE Estructura	Textura []	Composició	Sector A	Zona 3	UE 3003
Relacions Físiques	Color Beix	Geològica			
		Orgànica			
		Artificial	pedres morter maons		
Igual a 3002		Datació		Criteri datació	
Cobreix	Cobert per 3001 3035	Interpretació	Fonamentació		
Farceix 3006	Farcit per	Observacions	Fonementació de pedra irregular, amb algun element constructiu reaprofitat, lligada amb morter de calç de color blanc-goguenc. Es troba molt afectada pel la rasa UE 3016, i només conserva 3 filades.		
Talla	Tallat per 3016	Afecció	Si <input type="checkbox"/>	Tipus	
Es recolza	Se li recolza 3018	No <input type="checkbox"/>		%	
Es lliura	Se li lliura				
					719 720 721 722 723 724 725 726 727 728

Definició UE []	Textura []	Composició	Sector A	Zona 3	UE 3004
Relacions Físiques	Color []	Geològica			
		Orgànica			
		Artificial			
Igual a		Datació		Criteri datació	
Cobreix	Cobert per	Interpretació			
Farceix	Farcit per	Observacions	Anul.lada		
Talla	Tallat per	Afecció	Si <input type="checkbox"/>	Tipus	
Es recolza	Se li recolza	No <input type="checkbox"/>		%	
Es lliura	Se li lliura				

Definició UE	Textura	Composició	Sector A	Zona 3	UE 3005
		Geològica			
Relacions Físiques	Color	Orgànica			
		Artificial			
Igual a		Datació	Criteri datació		
Cobreix	Cobert per	Interpretació			
Farceix	Farcit per	Observacions	Anul.lada		
Talla	Tallat per	Afecció	Si <input type="checkbox"/>	Tipus	% <input type="checkbox"/>
Es recolza	Se li recolza	No <input type="checkbox"/>			
Es lliura	Se li lliura				

Definició UE	Textura	Composició	Sector A	Zona 3	UE 3006
Retall/Interestrat		Geològica			
Relacions Físiques	Color	Orgànica			
		Artificial			
Igual a		Datació	Criteri datació		
Cobreix	Cobert per	S. XVI-XVII	Estratigràfic		
Farceix	Farcit per	Interpretació	Trinxera de fonamentació		
Talla	Tallat per	Observacions	Rasa constructiva del mur 3002-3003.		
3007 3037	3016 3008 3033	Afecció	Si <input type="checkbox"/>	Tipus	% <input type="checkbox"/>
Es recolza	Se li recolza	No <input type="checkbox"/>			
Es lliura	Se li lliura				

Definició UE	Textura	Composició	Sector A	Zona 3	UE 3007
Estrat	Compacta	Geològica	Argila		
Relacions Físiques	Color	Orgànica	Carbons		
	Marró Fosc	Artificial	calç ceràmica		
Igual a		Datació	Criteri datació		
Cobreix	Cobert per	medieval	Ceràmic		
3037	3001	Interpretació	Colmatació		
Farceix	Farcit per	Observacions	Nivell de colmatació natural amb molt poc material ceràmic. Argila de color marró fosc, amb taques de carbons i petits punts de calç.		
Talla	Tallat per	Afecció	Si <input type="checkbox"/>	Tipus	% <input type="checkbox"/>
	3011 3013 3008 3021 3016	No <input type="checkbox"/>			
Es recolza	Se li recolza				
Es lliura	Se li lliura				

Foto.	Plan.
729	18
730	
731	
732	
733	
734	

Definició UE Retall/Interestrat	Textura 	Composició	Sector A	Zona 3	UE 3008
Relacions Físiques	Color 	Geològica 	Foto. Plan.		
Igual a	Cobert per	Orgànica 	Datació S. XX	Criteri datació Documental	
Cobreix	Farceix	Artificial 	Interpretació Canalització		
Talla 3007 3002 3030 3021 3020	Farcit per 3010 3009 3015	Observacions Rasa contemporània per la instal·lació de les canonades d'Aigües de Montcada.			
Es recolza	Tallat per 3011 3028 3033	Afecció Si <input type="checkbox"/> No <input type="checkbox"/> Tipus %			
Es lliura	Se li recolza				
	Se li lliura				

Definició UE Estrat	Textura Compacta	Composició	Sector A	Zona 3	UE 3009
Relacions Físiques	Color Marró	Geològica Argila sorra	Foto. Plan.		
Igual a	Cobert per	Orgànica 	Datació S. XX	Criteri datació Estratigràfic	
Cobreix 3010 3015	Farceix 3008	Artificial 	Interpretació Farciment		
Talla	Farcit per	Observacions Fraciment de la rasa de la canalització d'Aigües de Montcada.			
Es recolza	Tallat per	Afecció Si <input type="checkbox"/> No <input type="checkbox"/> Tipus %			
Es lliura	Se li recolza				
	Se li lliura				

Definició UE Estructura	Textura 	Composició	Sector A	Zona 3	UE 3010
Relacions Físiques	Color Negre	Geològica 	Foto. Plan.		
Igual a	Cobert per	Orgànica 	Datació S. XX	Criteri datació Documental	
Cobreix 3008	Farceix 3009	Artificial metalls	Interpretació Canalització		
Talla	Farcit per	Observacions Canalització de ferro de la companyia d'Aigües de Montcada.			
Es recolza	Tallat per	Afecció Si <input type="checkbox"/> No <input type="checkbox"/> Tipus %			
Es lliura	Se li recolza 3022				
	Se li lliura				

Definició UE Retall/Interestrat	Textura []	Composició	Sector A	Zona 3	UE 3011
Relacions Físiques	Color []	Geològica []	Orgànica []	Artificial []	Foto. Plan.
Igual a	Cobert per	Datació	Criteri datació		
Cobreix		S. XX	Estratigràfic		
Farceix	Farcit per 3012 3027	Interpretació rasa claveguera			
Talla 3007 3008 3037	Tallat per	Observacions Retall per la construcció d'un col·lector contemporani de ciment (U.E. 3017)			
Es recolza	Se li recolza	Afecció	Si <input type="checkbox"/>	Tipus	% <input type="checkbox"/>
Es lliura	Se li lliura	No <input type="checkbox"/>			

Definició UE Estrat	Textura Compacta	Composició	Sector A	Zona 3	UE 3012
Relacions Físiques	Color Ataronjat	Geològica Argila	Orgànica []	Artificial []	Foto. Plan.
Igual a	Cobert per	Datació	Criteri datació		
Cobreix		S. XX	Estratigràfic		
Farceix	Farcit per 3027	Interpretació Farciment			
Talla 3011	Tallat per	Observacions Farciment d'argila taronja molt compacte, on no apareix material ceràmic.			
Es recolza	Se li recolza	Afecció	Si <input type="checkbox"/>	Tipus	% <input type="checkbox"/>
Es lliura	Se li lliura	No <input type="checkbox"/>			

Definició UE Retall/Interestrat	Textura []	Composició	Sector A	Zona 3	UE 3013
Relacions Físiques	Color []	Geològica []	Orgànica []	Artificial []	Foto. Plan.
Igual a	Cobert per	Datació	Criteri datació		
Cobreix		S. XVI-XVII	Ceràmic		
Farceix	Farcit per 3014	Interpretació Indeterminat			
Talla 3007	Tallat per 3008 3039	Observacions Petit retall indeterminat a la U.E. 3007			
Es recolza	Se li recolza	Afecció	Si <input type="checkbox"/>	Tipus	% <input type="checkbox"/>
Es lliura	Se li lliura	No <input type="checkbox"/>			

Definició UE Estrat	Textura Compacta	Composició	Sector A	Zona 3	UE 3014
Relacions Físiques	Color Marró Fosc	Geològica Argila	Orgànica	Artificial ceràmica pedres	Foto. Plan. 745 746 747 748
Igual a	Cobert per 3001	Datació S. XVI-XVII	Criteri datació Ceràmic		
Cobreix	Farcit per 3013	Interpretació Farciment			
Talla	Tallat per 3008 3039	Observacions Farciment del retall 3013, amb terra de color marro fosc, pedres de tamany mig no escairades, material de construcció i ceràmica vidrada comuna i amb decoració en blanc i blau.			
Es recolza	Se li recolza	Afecció Si <input type="checkbox"/> No <input type="checkbox"/>	Tipus		
Es lliura	Se li lliura				

Definició UE Estructura	Textura	Composició	Sector A	Zona 3	UE 3015
Relacions Físiques	Color	Geològica	Orgànica	Artificial metalls	Foto. Plan. 735 736
Igual a	Cobert per 3009	Datació S. XX	Criteri datació Estratigràfic		
Cobreix	Farcit per 3008	Interpretació Canalització			
Talla	Tallat per 3022	Observacions Canalització de ferro fora de servei de la companyia d'Aigües de Montcada.			
Es recolza	Se li recolza	Afecció Si <input type="checkbox"/> No <input type="checkbox"/>	Tipus		
Es lliura	Se li lliura				

Definició UE Retall/Interestrat	Textura	Composició	Sector A	Zona 3	UE 3016
Relacions Físiques	Color	Geològica	Orgànica	Artificial	Foto. Plan.
Igual a	Cobert per	Datació S. XX	Criteri datació Estratigràfic		
Cobreix	Farcit per 3017 3035	Interpretació rasa claveguera			
Talla	Tallat per 3007 3002 3003 3030 3037	Observacions Rasa contemporània per la construcció del col·lector principal del carrer de Giralt Pellisser.			
Es recolza	Se li recolza	Afecció Si <input type="checkbox"/> No <input type="checkbox"/>	Tipus		
Es lliura	Se li lliura				

Definició UE Estructura	Textura 	Composició	Sector A	Zona 3	UE 3017
Relacions Físiques	Color Gris	Geològica	Foto. Plan.		
Igual a 3027		Orgànica	Datació S. .XX	Criteri datació Estratigràfic	
Cobreix	Cobert per 3035	Artificial material Constructiu	Interpretació Clavaguera		
Farceix 3016	Farcit per		Observacions Col·lector contemporani del carrer de Giralt Pellisser. Obra de ciment i maons.		
Talla	Tallat per		Afecció Si <input type="checkbox"/> No <input type="checkbox"/>	Tipus	% <input type="checkbox"/>
Es recolza	Se li recolza 3036				
Es lliura	Se li lliura				

Definició UE Estructura	Textura 	Composició	Sector A	Zona 3	UE 3018
Relacions Físiques	Color Ataronjat	Geològica	Foto. Plan.		
Igual a		Orgànica	Datació S. XV?	Criteri datació	
Cobreix	Cobert per 3001 3035	Artificial pedres morter	Interpretació Fonamentació		
Farceix	Farcit per		Observacions Estructura feta amb morter de color ataronjat i pedra ben escairada que només conserva una filada. La planta, documentada parcialment, presenta una disposició aparentment circular..		
Talla	Tallat per 3016		Afecció Si <input type="checkbox"/> No <input type="checkbox"/>	Tipus	% <input type="checkbox"/>
Es recolza 3033	Se li recolza				
Es lliura	Se li lliura				

Definició UE Estructura	Textura 	Composició	Sector A	Zona 3	UE 3018
Relacions Físiques	Color Ataronjat	Geològica	Foto. Plan.		
Igual a		Orgànica	Datació	Criteri datació	
Cobreix	Cobert per 3001 3035	Artificial pedres morter	Interpretació Fonamentació		
Farceix	Farcit per		Observacions Estructura feta amb morter de color ataronjat i pedra ben escairada que només conserva una filada. La planta, documentada parcialment, presenta una disposició aparentment circular..		
Talla	Tallat per 3016		Afecció Si <input type="checkbox"/> No <input type="checkbox"/>	Tipus	% <input type="checkbox"/>
Es recolza 3033	Se li recolza				
Es lliura	Se li lliura				

Definició UE Estructura	Textura 	Composició	Sector A	Zona 3	UE 3019
Relacions Físiques	Color Ataronjat	Geològica			
		Orgànica			
		Artificial	pedres morter		
Igual a		Datació	Criteri datació		
Cobreix	Cobert per 3001	Interpretació	Fonamentació		
Farceix 3021	Farcit per	Observacions	Fonament construït "a sac" amb maons sobre una filada de pedar irregular, lligat amb morter sorrenc de molt poca consistència de color taronja. Molt afectat per la rasa 3008, només conserva 3 filades.		
Talla	Tallat per 3008 3023	Afecció	Si <input type="checkbox"/>	Tipus	% <input type="checkbox"/>
Es recolza	Se li recolza	No <input type="checkbox"/>			
Es lliura	Se li lliura				
					Foto. Plan. 749 750 751 752 753 754 755 756
					18

Definició UE Estrat	Textura Solta	Composició	Sector A	Zona 3	UE 3020
Relacions Físiques	Color Ataronjat	Geològica	Sorra		
		Orgànica			
		Artificial	morter		
Igual a		Datació	Criteri datació		
Cobreix	Cobert per	Interpretació	post medieval Estratigràfic		
Farceix 3021	Farcit per	Observacions	Fonamentació de sorra i morter de color taronja, molt poc consistent, que farceix la rasa 3021 i consolida el mur 3019. Presenta la mateixa orientació que aquest, pel que podria indicar traces de la seva continuïtat.		
Talla	Tallat per 3008 3023	Afecció	Si <input type="checkbox"/>	Tipus	% <input type="checkbox"/>
Es recolza	Se li recolza 3019	No <input type="checkbox"/>			
Es lliura	Se li lliura				
					Foto. Plan. 757 758 759 760
					2 16

Definició UE Retall/Interestrat	Textura 	Composició	Sector A	Zona 3	UE 3021
Relacions Físiques	Color 	Geològica			
		Orgànica			
		Artificial			
Igual a		Datació	Criteri datació		
Cobreix	Cobert per	Interpretació	post medieval Estratigràfic		
Farceix	Farcit per 3019 3020	Observacions	Trinxera de fonamentació		
Talla 3007	Tallat per 3008 3023		Rasa constructiva del fonament 3019, no presenta més farciment que el propi mur.		
Es recolza	Se li recolza	Afecció	Si <input type="checkbox"/>	Tipus	% <input type="checkbox"/>
Es lliura	Se li lliura	No <input type="checkbox"/>			
					Foto. Plan.

Definició UE Estructura	Textura []	Composició	Sector A	Zona 3	UE 3022
Relacions Físiques	Color []	Geològica []			Foto. Plan. 761 762
Igual a		Orgànica []	Datació S. .XIX-XX	Criteri datació Estratigràfic	
Cobreix	Cobert per 3001	Artificial maons morter	Interpretació Fonamentació		
Farceix 3003	Farcit per	Observacions Mur de maons lligat amb morter de calç blanc. Conserva entre 4 i 5 filades. Sembla tenir algun tipus de relació de suport amb la canalització 3010. Presenta una inclinació SO-NE			
Talla	Tallat per	Afecció Si <input type="checkbox"/> No <input type="checkbox"/>		Tipus [] % []	
Es recolza 3010 3015	Se li recolza				
Es lliura	Se li lliura				

Definició UE Retall/Interestrat	Textura []	Composició	Sector A	Zona 3	UE 3023
Relacions Físiques	Color []	Geològica []			Foto. Plan.
Igual a		Orgànica []	Datació S. XX	Criteri datació Estratigràfic	
Cobreix	Cobert per	Artificial []	Interpretació Trinxera de fonamentació		
Farceix	Farcit per 3022	Observacions Rasa constructiva del mur 3022. No presenta farciment.			
Talla 3007 3019 3020 3021	Tallat per 3016	Afecció Si <input type="checkbox"/> No <input type="checkbox"/>		Tipus [] % []	
Es recolza	Se li recolza				
Es lliura	Se li lliura				

Definició UE Estructura	Textura []	Composició	Sector A	Zona 3	UE 3024
Relacions Físiques	Color Gris	Geològica []			Foto. Plan. 18
Igual a		Orgànica []	Datació S. XX	Criteri datació Estratigràfic	
Cobreix	Cobert per 3001	Artificial ciment	Interpretació Serveis		
Farceix	Farcit per	Observacions Serveis elèctrics contemporanis. Cables amb cobertura de ciment.			
Talla	Tallat per	Afecció Si <input type="checkbox"/> No <input type="checkbox"/>		Tipus [] % []	
Es recolza 3007	Se li recolza				
Es lliura	Se li lliura				

Definició UE Estructura	Textura []	Composició	Sector A	Zona 3	UE 3025
Relacions Físiques	Color Gris	Geològica	Foto. Plan.		
Igual a		Orgànica	Datació S. XX	Criteri datació Estratigràfic	18
Cobreix 3007 3012	Cobert per 3001	Artificial ciment	Interpretació serveis		
Farceix	Farcit per	Observacions Serveis elèctrics contemporanis coberts per ciment. Es recolza sobre una estructura de clavegueram anterior.			
Talla	Tallat per	Afecció Si <input type="checkbox"/> No <input type="checkbox"/> Tipus [] % []			
Es recolza 3038 3040	Se li recolza				
Es lliura	Se li lliura				

Definició UE Estructura	Textura []	Composició	Sector A	Zona 3	UE 3026
Relacions Físiques	Color Gris	Geològica	Foto. Plan.		
Igual a		Orgànica	Datació S. XX	Criteri datació []	18
Cobreix 3007	Cobert per 3001	Artificial cimet	Interpretació Serveis		
Farceix	Farcit per	Observacions Serveis elèctrics coberts amb ciment.			
Talla	Tallat per	Afecció Si <input type="checkbox"/> No <input type="checkbox"/> Tipus [] % []			
Es recolza	Se li recolza				
Es lliura	Se li lliura				

Definició UE Estructura	Textura []	Composició	Sector A	Zona 3	UE 3027
Relacions Físiques	Color Gris	Geològica	Foto. Plan.		
Igual a 3017		Orgànica	Datació S. XX	Criteri datació Estratigràfic	
Cobreix	Cobert per 3012	Artificial ciment	Interpretació Clavaguera		
Farceix 3011	Farcit per	Observacions Col·lector contemporani de formigo amb orientació SO-NE que aboca al col·lector principal del carrer de Giralt Pellisser.			
Talla	Tallat per	Afecció Si <input type="checkbox"/> No <input type="checkbox"/> Tipus [] % []			
Es recolza	Se li recolza				
Es lliura	Se li lliura				

Definició UE Retall/Interestrat	Textura 	Composició	Sector A	Zona 3	UE 3028
Relacions Físiques	Color 	Geològica 	Foto. Plan.		
Igual a		Orgànica 	Datació S. XXI	Criteri datació Documental	
Cobreix	Cobert per 3029	Artificial 	Interpretació Sondeig arqueològic		
Farceix	Farcit per 3307		Observacions Rasa arqueològica		
Talla	Tallat per		Afecció Si <input type="checkbox"/> No <input type="checkbox"/>	Tipus	% <input type="checkbox"/>
Es recolza	Se li recolza				
Es lliura	Se li lliura				

Definició UE Estrat	Textura Solta	Composició	Sector A	Zona 3	UE 3029
Relacions Físiques	Color Beix	Geològica Sorra	Foto. Plan.		
Igual a		Orgànica 	Datació S. XXI	Criteri datació Documental	
Cobreix	Cobert per 3001	Artificial 	Interpretació Farciment		
Farceix	Farcit per 3028		Observacions Farciment contemporani de sorra i sauló de la rasa 3027		
Talla	Tallat per		Afecció Si <input type="checkbox"/> No <input type="checkbox"/>	Tipus	% <input type="checkbox"/>
Es recolza	Se li recolza				
Es lliura	Se li lliura				

Definició UE Estructura	Textura 	Composició	Sector A	Zona 3	UE 3030
Relacions Físiques	Color 	Geològica 	Foto. Plan.		
Igual a		Orgànica 	Datació S. .XIX	Criteri datació Ceràmic	
Cobreix	Cobert per 3001	Artificial morter maons	Interpretació Clavaguera		
Farceix	Farcit per 3032		Observacions Clavaguera feta amb maons. Presenta un farciment de terra d'origen orgànic i vidres.		
Talla	Tallat per 3016 3033		Afecció Si <input checked="" type="checkbox"/> No <input type="checkbox"/>	Tipus Total	% <input type="checkbox"/>
Es recolza	Se li recolza				
Es lliura	Se li lliura				

Definició UE Estrat	Textura Compacta	Composició	Sector A	Zona 3	UE 3031
Relacions Físiques	Color Marró	Geològica Sorra argila graves	Orgànica	Artificial	Foto. Plan. 770 771 772 773
Igual a	Cobert per 3034	Datació S. XIX	Criteri datació Estratigràfic		
Cobreix 3030	Farceix 3030	Interpretació Farciment			
Talla	Tallat per	Observacions Farciment de sorres i argila de la claveguera 3030.			
Es recolza	Se li recolza	Afecció Si <input type="checkbox"/> No <input type="checkbox"/>	Tipus		
Es lliura	Se li lliura				

Definició UE Retall/Interestrat	Textura	Composició	Sector A	Zona 3	UE 3032
Relacions Físiques	Color	Geològica	Orgànica	Artificial	Foto. Plan.
Igual a	Cobert per	Datació S. XIX	Criteri datació Estratigràfic		
Cobreix	Farceix 3030	Interpretació rasa claveguera			
Talla 3007	Tallat per 3008 3033 3016	Observacions Rasa constructiva de la claveguera 3030.			
Es recolza	Se li recolza	Afecció Si <input type="checkbox"/> No <input type="checkbox"/>	Tipus		
Es lliura	Se li lliura				

Definició UE Estructura	Textura	Composició	Sector A	Zona 3	UE 3033
Relacions Físiques	Color Gris	Geològica	Orgànica	Artificial ciment tub d'uralita	Foto. Plan.
Igual a	Cobert per 3001	Datació S. XX	Criteri datació Estratigràfic		
Cobreix	Farceix	Interpretació serveis			
Talla 3007 3032	Tallat per	Observacions Serveis lèctrics d'uralita i formigo, disposats al costat SO de la rasa 3000, amb orientació NO-SE.			
Es recolza	Se li recolza	Afecció Si <input type="checkbox"/> No <input type="checkbox"/>	Tipus		
Es lliura	Se li lliura				

Definició UE Estrat	Textura Compacta	Composició	Sector A	Zona 3	UE 3034
Relacions Físiques	Color Negre	Geològica Argila	Foto. Plan.		
Relacions Físiques		Orgànica Carbons			
Relacions Físiques		Artificial			
Igual a		Datació S. .XIX	Criteri datació Estratigràfic		
Cobreix 3030	Cobert per 3031	Interpretació Farciment			
Farceix	Farcit per	Observacions Fraciment de la claveguera 3030. Estrat de terra amb components orgànics, de color molt fosc.			
Talla	Tallat per	Afecció Si <input type="checkbox"/> No <input type="checkbox"/> Tipus % <input type="text"/>			
Es recolza	Se li recolza				
Es lliura	Se li lliura				

Definició UE Estrat	Textura Compacta	Composició	Sector A	Zona 3	UE 3035
Relacions Físiques	Color Ataronjat	Geològica Argila	Foto. Plan.		
Relacions Físiques		Orgànica			
Relacions Físiques		Artificial			
Igual a		Datació S. .XX	Criteri datació Estratigràfic		
Cobreix 3017	Cobert per 3001	Interpretació Farciment			
Farceix 3016	Farcit per	Observacions Farciment contemporani d'argila molt compate de la rasa del col·lector del carrer de Giralt Pellisser.			
Talla	Tallat per	Afecció Si <input type="checkbox"/> No <input type="checkbox"/> Tipus % <input type="text"/>			
Es recolza	Se li recolza				
Es lliura	Se li lliura				

Definició UE Estructura	Textura	Composició	Sector A	Zona 3	UE 3036
Relacions Físiques	Color	Geològica	Foto. Plan.		
Relacions Físiques		Orgànica			
Relacions Físiques		Artificial ceràmica			
Igual a 1004		Datació S. XX	Criteri datació Estratigràfic		
Cobreix	Cobert per 3035	Interpretació Canalització			
Farceix 3016	Farcit per	Observacions Canalització feta amb peces ceràmiques cilíndriques que apareix a banda i banda del col·lector principal del carrer de Giral Pellisser.			
Talla	Tallat per	Afecció Si <input type="checkbox"/> No <input type="checkbox"/> Tipus % <input type="text"/>			
Es recolza 3017	Se li recolza				
Es lliura	Se li lliura				

Definició UE Estrat	Textura Compacta	Composició	Sector A	Zona 3	UE 3037
Relacions Físiques	Color Vermellós	Geològica Argila	Foto. Plan.		
Igual a	Cobert per 3045	Orgànica	Datació romà	Criteri datació Ceràmic	18
Farceix	Farcit per	Artificial ceràmica	Interpretació Colmatació		
Talla	Tallat per 3016 3011 3041	Observacions Estrat d'argila molt compacte. Possible estart de colmatació natural de formació lenta, amb molt poca presència de material ceràmic.			
Es recolza	Se li recolza	Afecció Si <input type="checkbox"/> No <input type="checkbox"/>	Tipus	%	
Es lliura	Se li lliura				

Definició UE Estructura	Textura	Composició	Sector A	Zona 3	UE 3038
Relacions Físiques	Color Gris	Geològica	Foto. Plan.		
Igual a	Cobert per	Orgànica	Datació S. XIX	Criteri datació	774
Farceix	Farcit per	Artificial pedres	Interpretació Clavaguera		
Talla	Tallat per 3016 3041	Observacions Clavaguera contemporània feta amb pedra escairada. S'aprofita com a suport del serveis contemporanis UE 3024, el que ha imposibilitat la seva documentació complerta. Igualment es fa una connexió amb el col·lector contemporani UE 3017.			
Es recolza	Se li recolza 3040 3024	Afecció Si <input type="checkbox"/> No <input type="checkbox"/>	Tipus	%	775
Es lliura	Se li lliura				

Definició UE Retall/Interestrat	Textura	Composició	Sector A	Zona 3	UE 3039
Relacions Físiques	Color	Geològica	Foto. Plan.		
Igual a	Cobert per	Orgànica	Datació S. XIX	Criteri datació Estratigràfic	
Farceix	Farcit per 3038 3042	Artificial	Interpretació rasa clavaguera		
Talla	Tallat per 3007	Observacions rasa constructiva de la clavaguera 3038			
Es recolza	Se li recolza	Afecció Si <input type="checkbox"/> No <input type="checkbox"/>	Tipus	%	
Es lliura	Se li lliura				

Definició UE Estructura	Textura 	Composició	Sector A	Zona 3	UE 3040
Relacions Físiques	Color Marró	Geològica	Foto. Plan.		
Orgànica					
Artificial maons ciment					
Igual a	Cobert per	Datació S. XX	Criteri datació Estratigràfic		
Cobreix	Farcit per	Interpretació Clavaguera			
Farceix 3041	Tallat per	Observacions Baixant fet amb maons i ciment, que uneix la claveguera 3038 amb el col·lector 3017.			
Talla	Se li recolza 3025	Afecció Si <input type="checkbox"/> No <input type="checkbox"/> Tipus % <input type="text"/>			
Es recolza 3038 3017	Se li lliura				
Es lliura					

Definició UE Retall/Interestrat	Textura 	Composició	Sector A	Zona 3	UE 3041
Relacions Físiques	Color	Geològica	Foto. Plan.		
Orgànica					
Artificial					
Igual a	Cobert per	Datació S. .XX	Criteri datació Estratigràfic		
Cobreix	Farcit per 3040	Interpretació rasa claveguera			
Farceix	Tallat per	Observacions rasa constructiva de la claveguera 3040			
Talla 3007 3037 3038 3039	Se li recolza	Afecció Si <input type="checkbox"/> No <input type="checkbox"/> Tipus % <input type="text"/>			
Es recolza	Se li lliura				
Es lliura					

Definició UE Estrat	Textura Solta	Composició	Sector A	Zona 3	UE 3042
Relacions Físiques	Color Gris	Geològica Argila	Foto. Plan.		
Orgànica					
Artificial					
Igual a	Cobert per 3001	Datació S. XIX	Criteri datació Estratigràfic		
Cobreix	Farcit per	Interpretació Farciment			
Farceix 3039	Tallat per	Observacions Farciment de la rasa de la claveguera 3039. Argila grisa per filtracions de la claveguera 3039.			
Talla	Se li recolza	Afecció Si <input type="checkbox"/> No <input type="checkbox"/> Tipus % <input type="text"/>			
Es recolza	Se li lliura				
Es lliura 3040 3038					

Definició UE Estructura	Textura 	Composició	Sector A	Zona 3	UE 3043
Relacions Físiques	Color Ataronjat	Geològica			
Igual a		Orgànica			
Cobreix	Cobert per 3001 3009	Artificial pedres morter	Datació S. XVI?	Criteri datació	Foto. Plan.
Farceix 3044	Farcit per	Interpretació Fonamentació			778 2
Talla	Tallat per 3008	Observacions Fonament només documentat en part, possiblement de planta quadrada, fet amb pedra irregular de tamany petit lligada amb morter sorrenc de color taronja. "Fet a sac". Es veu molt afectat per la rasa UE 3008			779 16
Es recolza	Se li recolza	Afecció Si <input type="checkbox"/> No <input type="checkbox"/>			780 18
Es lliura	Se li lliura	Tipus % <input type="checkbox"/>			781
					782
					783

Definició UE Retall/Interestrat	Textura 	Composició	Sector A	Zona 3	UE 3044
Relacions Físiques	Color 	Geològica			
Igual a		Orgànica			
Cobreix	Cobert per	Artificial	Datació S. XVI-XVII	Criteri datació Estratigràfic	Foto. Plan.
Farceix	Farcit per 3043	Interpretació Trinxera de fonamentació			
Talla 3007 3037	Tallat per 3008	Observacions rasa de la fonamentació 3043.			
Es recolza	Se li recolza	Afecció Si <input type="checkbox"/> No <input type="checkbox"/>			
Es lliura	Se li lliura	Tipus % <input type="checkbox"/>			

Definició UE Estrat	Textura Compacta	Composició	Sector A	Zona 3	UE 3045
Relacions Físiques	Color Ataronjat	Geològica Argila			
Igual a		Orgànica			
Cobreix	Cobert per 3037	Artificial	Datació	Criteri datació	Foto. Plan.
Farceix	Farcit per	Interpretació Terreny geològic			
Talla	Tallat per	Observacions			
Es recolza	Se li recolza	Afecció Si <input type="checkbox"/> No <input type="checkbox"/>			
Es lliura	Se li lliura	Tipus % <input type="checkbox"/>			

<u>UE</u>	<u>Definició UE</u>	<u>Datació</u>
1003	Estructura . Indeterminat	S. XIX-XX
1004	Estructura . Possible canonada de ceràmica utilitzada per introduir un cable.	S. XX
1007	Estructura . Canonada d'abastament d'aigua.	S. XX
1009	Estructura . Coberta de la claveguera UE 1010	S. XX
1010	Estructura . Clavaguera del mercat de Sta. Caterina	S. XX
1011	Estructura . Fonamentació	S. XVII?
1020	Estructura . Reforma del pou UE 1070	S. XVII-XVIII?
1023	Estructura . Forn	2ª 1/2 S. XVII - S.
1025	Estructura . Fonamentació	S. XVIII?
1026	Estructura . Estructura hidraulica.	S. XVI
1029	Estructura . Embornal i claveguera del carrer actual.	S. XX
1031	Estructura . Fonamentació	S. XIII
1035	Estructura . Mur	Medieval/post
1037	Estructura . Fonamentació del mur UE 1035.	S. XIII
1042	Estrat . Enderroc	S. XVI -XVII
1049	Estructura . Fonamentació	S. XVI
1051	Estructura . Clavaguera del mercat de Sta Caterina.	S. XIX, XX
1053	Estructura . Fonamentació del mur nord de l'aula gòtica.	S. XIV
1055	Estructura . Fonamentació del mur de tancament est de l'aula gòtica.	S. XIV
1057	Estructura . Fonamentació del mur de tancament est del pati de Sant Domènec.	S. XVI
1058	Estructura . Clavaguera	S. XX
1064	Estructura . Fonamentació d'una estructura pertanyent al pati de la cuina.	i. S. XVIII
1065	Estructura . Fonamentació d'una estructura hidràulica del pati de la cuina.	f. S. XVII i. S.
1067	Estructura . Paviment estructura hidràulica del pati de la cuina del convent.	S. XVII
1070	Estructura . Pou del pati de la cuina del convent.	S. XVII
1071	Estructura . Fonamentació	S. XVI-XVII
1079	Estructura . Coberta de la claveguera UE 1080, pertanyent al convent.	S. XVII
1080	Estructura . Clavaguera d'evacuació d'aigües residuals del convent.	S. XVII
1083	Estructura . Fonamentació	S. XVI
1084	Estructura . Fonamentació possiblement associada al pati del noviciat.	S. XVI?
1085	Estructura . Clavaguera del mercat.	S. XIX - XX
1088	Estructura . Fonamentació	S. XIV?
1089	Estructura . Dipòsit d'aigües residuals del mercat de Santa Caterina.	S. XIX XX
1092	Estructura . Fonamentació del mur de tancament oriental del pati del noviciat.	S. XVI
1093	Estructura . Clavaguera	S. XX
1096	Estructura . Clavaguera del mercat.	S. XIX - XX
1098	Estructura . Fonamentació del mur de tancament oriental del pati de Sant Domènec.	S. XVI
1099	Estructura . Fonamentació	S. XIII?
1110	Estructura . Embornal del carrer actual.	S. XX
1115	Estructura . Clavaguera del mercat de Sta caterina.	S. XIX XX
1116	Estructura . Fonamentació del mur norddest de la sagristia del convent de Sta Caterina	S. XVI
1126	Estructura . Clavaguera	S. XX
1132	Estructura . Fonamentació	Indeterminada
1133	Estructura . Fonamentació	Indeterminada
1155	Estructura . Canalització	S. XX
3002	Estructura . Fonamentació	S. XVI
3002	Estructura . Fonamentació	
3030	Estructura . Clavaguera	S. .XIX

SIGLA 136/02

JACIMENT Barcino

ANY 2002

UF

1

Sector

Tipus enterrament

Taüt de Fusta

Orientació

Núm. Indi.

1

Datació De

a

FOSSA

UE

2034

Descripció/Tipus:

Fossa de planta ovalada i secció en U. No es documentà completa.

Longitud

Amplada

CONTENIDOR

UE

2035

Descripció/Tipus:

Amplada

Longitud

Alçada

COBERTA

UE

Descripció/Tipus:

Longitud

Amplada

Alçada

FARCIMENT

UE

2033

Textura

Compacta

Color

Marró

Comp. Geològica

Argila

Comp. Orgànica

Óssos, carbons.

Comp. Artificial

Ceràmica, teules, pedres...

AIXOVAR

UE

INHUMACIONS

UE

2036

Orientació:

°

Observ.

Només es conserven part de la cama dreta, alguns òssos del peu esquerra i part d'una mà.

Sexe

Edat

Patologies

Posició decúbit supí

Conservació

Dolenta

ALTRES UE

Observacions / Descripció

RELACIONS ESTRATIGRÀFIQUES

Igual

Cobreix

Cobert per

Farceix

Farcit per

Talla

Tallat per

Es recolza en

Se li recolza

Es lliura

Se li lliura

Referències

Fotos

Planimet. UF

518
519
520
521
522
523
524
525
526
527

UTE CODEX- ATICS

SIGLA JACIMENT ANY

UF

Sector

Tipus enterrament

Orientació

Núm. Indi.

1

Datació De

a

FOSSA

UE

Descripció/Tipus:

Fossa de planta ovalada i secció en U. No es documentà completa.

Longitud

Amplada

CONTENIDOR

UE

Descripció/Tipus:

Amplada

Longitud

Alçada

COBERTA

UE

Descripció/Tipus:

Longitud

Amplada

Alçada

FARCIMENT

UE

Textura

Color

Comp. Geològica

Comp. Orgànica

Comp. Artificial

AIXOVAR

UE

INHUMACIONS

UE

Orientació:

°

Observ.

Només es conserven les extremitats inferiors des de la tibia.

Sexe

Edat

Patologies

Posició

Conservació

ALTRES UE

Observacions / Descripció

RELACIONS ESTRATIGRÀFIQUES

Igual

Cobreix

Cobert per

Farceix

Farcit per

Talla

Tallat per

Es recolza en

Se li recolza

Es lliura

Se li lliura

Referències

Fotos

Planimet. UF

531
532
533
534
535
536
537
538
539
540

UTE CODEX- ATICS

SIGLA JACIMENT ANY **UF**Sector

Tipus enterrament

Orientació

Núm. Indi.

1

Datació De

a

FOSSAUE

Descripció/Tipus:

Longitud Amplada **CONTENIDOR**UE

Descripció/Tipus:

Amplada Longitud Alçada **COBERTA**UE

Descripció/Tipus:

Longitud Amplada Alçada **FARCIMENT**UE Textura

Color

Comp. Geològica Comp. Orgànica Comp. Artificial **AIXOVAR**UE **INHUMACIONS**UE Orientació: °

Observ.

Només es conserva part del cap i les falanges de les mans.

Sexe Edat Patologies Posició Conservació **ALTRES UE**

Observacions / Descripció

--	--

RELACIONS ESTRATIGRÀFIQUES

Igual

Cobreix

Farceix

Talla

Es recolza en

Es lliura

Cobert per

Farcit per

Tallat per

Se li recolza

Se li lliura

Referències

Fotos

Planimet. UF

587
588
589
590

UTE CODEX- ATICS

SIGLA 136/02

JACIMENT **Barcino**

ANY 2002

UF

4

Sector

Tipus enterrament

Estructura d'obra

Orientació

Núm. Indi.

Datació De

a

COBERTA

UE

Descripció/Tipus:

Longitud

Amplada

Alçada

FOSSA

UE

2021

Descripció/Tipus:

Rasa de planta rectangular i secció en U. No es documentaren els costats NE i NO.

Longitud

Amplada

FARCIMENT

UE

2106

Textura

Solta

Color

Marró

Comp. Geològica

Argila, i sorra.

Comp. Orgànica

Comp. Artificial

Material Constructiu

CONTENIDOR

UE

Descripció/Tipus:

Amplada

Longitud

Alçada

AIXOVAR

UE

INHUMACIONS

UE

2126

Orientació:

°

Observ.

Només es conserva la columna vertebral d'un individu. No excavat.

Sexe

Edat

Patologies

Posició

Conservació

Dolenta.

ALTRES UE

Observacions / Descripció

- 2114 Mur de tancament occidental del Vas funerari, fet de pedres i morter de calç.
 2120 Revestiment intern del mur meridional del Vas funerari.
 2111 Ossari.
 2127 Part d'una inhumació, en concret la pelvis i part dels femurs. No excavat.
 2128 Part d'una inhumació. Es conserva part del torax, cap i braços. Està decúbit prono. No excavat.

RELACIONS ESTRATIGRÀFIQUES

Igual

Cobreix

Farceix

Talla

Es recolza en

Es lliura

Cobert per

Farcit per

Tallat per

Se li recolza

Se li lliura

Referències

Fotos

Planimet. UF

613

620

621

622

623

624

625

626

627

628

UTE CODEX- ATICS

descripció coberta

MEMÒRIA



**5.- MEMÒRIA DE LA INTERVENCIÓ ARQUEOLÒGICA
DEL "PROJECTE D'INFRASTRUCTURES TRONCALS
DES DEL CARRER CARDERS A LA CENTRAL DE
RSU, EN EL MERCAT DE SANTA CATERINA,
AL DISTRICTE DE CIUTAT VELLA"**

(Barcelona, Barcelonès)

ZONA A Codi: 136/02

Dates de la Intervenció: Gener-juny 2003

Volum II : Text
Dibuixos materials

Autors:

Daniel Alcubierre Gómez

Jacinto Sánchez Gil de Montes

Data de lliurament: Juny 2005

INVENTARI DE MATERIALS

Secció d'Arqueologia-Museu d'Història de la Ciutat

Num. Intervenció: 136/02

Jaciment: RSU

Districte
Ciutat Vella

Carrer
C/GIRALT PELLISSER

Parcel·la

Data
2002

Àrea:

Sector:

Àmbit:

UE: 1001

Num. Frag.	Class.	Def.Frag.	Tipo.	Tècnica	Pasta	Decoració		Acabats		Cronologia	Observacions
						Int.	Ext.	Int.	Ext.		
	1	13300	PI		TO	GO					Romana indet.
	1	14005	VO		MA	GR					
	10	14400	VO	PAT	TO	AO			VI	VI	1 individu
	2	20001									
	4	20001		AGU							
	1	20001		ANE							
1	1	20001		MON							Diez céntimos.

Àrea:

Sector:

Àmbit:

UE: 1013

Num. Frag.	Class.	Def.Frag.	Tipo.	Tècnica	Pasta	Decoració		Acabats		Cronologia	Observacions
						Int.	Ext.	Int.	Ext.		
	2	14003	ER		TO	AO				VI	
	1	14003	SF		TO	AO			VI		
	1	14003	VO	GIB	TO	AO			VI		

Àrea:

Sector:

Àmbit:

UE: 1014

Num. Frag.	Class.	Def.Frag.	Tipo.	Tècnica	Pasta	Decoració		Acabats		Cronologia	Observacions
						Int.	Ext.	Int.	Ext.		
	2	14002	SF		TO	AO					
	2	14003	SF		TO	GO			VI		vidrat melat
	5	14003	SF		TO	GO			VI	VI	vidrat melat
	1	14003	SF		TO	AO				VI	vidrat verd
	1	14003	SF		TO	AO				VI	vidrat verd
	1	14003	SF		TO	AO			VI		vidrat verd
	3	14005	SF		TO	AR					
	1	14100	VO		TO	AO					
	1	14101	SF		TO	AO			VI	VI	
	1	14101	VO	PAT	TO	AO			VI	VI	1600-1650 doble palma
	5	14101	VO	PAT	TO	AO			VI	VI	s XVII
	1	14101	SF	PAT	TO	AO			VI	VI	s XVII roda de santa Caterina
	1	14104	VO	PAT	TO	AO			VI	VI	1600-1635 arc doble, amb cadeneta de punts i esglaons 1600-1635
	1	14120	VO	PAT	TO	AO			VI	VI	2a meitat XVII
	1	14125	VO	PAT	TO	AO			VI	VI	1630-1670
	1	14200	SF		TO	AO			VI	VI	decoració lineal
	1	30000	VO								vidre verd

Àrea:

Sector:

Àmbit:

UE: 1014

Num. Frag.	Class.	Def.Frag.	Tipo.	Tècnica	Pasta	Decoració		Acabats		Cronologia	Observacions
						Int.	Ext.	Int.	Ext.		
2	30000	SF									vidre verd
1	30000	SF									vidre verd
1	30000	SF									vidre groc
1	30000	PE	COP								vidre verd

Àrea:

Sector:

Àmbit:

UE: 1019

Num. Frag.	Class.	Def.Frag.	Tipo.	Tècnica	Pasta	Decoració		Acabats		Cronologia	Observacions
						Int.	Ext.	Int.	Ext.		
1	14003	SF							VI		
2	14101	SF	PAT	TO	AO				VI	VI	
1	14102	VO	PAT	TO	AO				VI	VI	s XVII
1	14103	SF		TO	AO				VI	VI	
1	14120	SF	PAT	TO	AO				VI	VI	1630-1670
1	30000	FO									vidre verd
1	30000	SF									vidre blanc

Àrea:

Sector:

Àmbit:

UE: 1022

Num. Frag.	Class.	Def.Frag.	Tipo.	Tècnica	Pasta	Decoració		Acabats		Cronologia	Observacions
						Int.	Ext.	Int.	Ext.		
1	15000	ER									

Àrea:

Sector:

Àmbit:

UE: 1024

Num. Frag.	Class.	Def.Frag.	Tipo.	Tècnica	Pasta	Decoració		Acabats		Cronologia	Observacions
						Int.	Ext.	Int.	Ext.		
2	14002	SF		TO	AO						
2	14003	SF		TO	AO				VI		vidrat melat
2	14003	SF		TO	AO				VI	VI	
1	14003	VO	GIB	TO	AO				VI	VI	vidrat melat
2	14003	VO	PAT	TO	AO				VI	VI	
1	14003	VO	TAP	TO	AO			PI	VI		vidrat melat. pintura vermella
1	14250	VO	PAT	TO	AO		PI		VI	VI	sXIV orla tipus 1, familia A2
4	15000	ER									
1	30000	SF									color verd
1	30000	PE	COP								color blau
1	50021										possible part del convent
1	50032	VO									verd
1	60051										

Àrea:

Sector:

Àmbit:

UE: 1027

Num. Frag.	Class.	Def.Frag.	Típo.	Tècnica	Pasta	Decoració		Acabats		Cronologia	Observacions
						Int.	Ext.	Int.	Ext.		

Àrea:

Sector:

Àmbit:

UE: 1027

Num. Frag.	Class.	Def.Frag.	Típo.	Tècnica	Pasta	Decoració		Acabats		Cronologia	Observacions
						Int.	Ext.	Int.	Ext.		

1	14108	PE	PAT	TO	AO			VI	VI	1a meitat s XIX	
1	14114	PE	PAT	TO	AO			VI	VI	f. XVII inicis XVIII	
1	14306	SF	TAS	TO	AO			VI	VI		blau, marrò, groc. Decoració floral. s XVIII
1	30000	LL									verd

Àrea:

Sector:

Àmbit:

UE: 1060

Num. Frag.	Class.	Def.Frag.	Típo.	Tècnica	Pasta	Decoració		Acabats		Cronologia	Observacions
						Int.	Ext.	Int.	Ext.		

1	14002	NA	GET	TO	AO						
5	14003	SF		TO	GO			VI	VI		Vidrat melat.
5	14003	SF		TO	GO			VI			Vidrat melat.
1	14003	SF		TO	GO				VI		Vidrat melat clar.
1	14003	NA		TO	GO				VI		Vidrat melat.
3	14003	SF		TO	AO				VI		Vidrat verd.
1	14003	PE		TO	GO				VI		Vidrat verd.
1	14003	NA		TO	AO				VI		Vidrat verd.
1	14003	SF		TO	AO			VI			Vidrat verd. Got
1	14003	SF		TO	AO			PE	VI		
1	14003		ER								
1	14003	VO	GET	TO	AO			VI	VI		Vidrat verd.
1	14003	VO	GIB	TO	GO			VI			Vidrat melat.
1	14003	VO	GRR	TO	AO			VI	VI		Vidrat verd.
4	14005	SF		TO	AR						
1	14005	AB		TO	AR						
6	14100	SF		TO	AO			VI	VI		
1	14100	SF		TO	AO				VI		
1	14100	FO	PAT	TO	AO			VI	VI		
1	14100	FO	PAT	TO	AO			VI	VI		
1	14100	VO	SLR	TO	AO			VI	VI		Especier
1	14102	PE		TO	AO			VI	VI		Decoració lineal
1	14102	SF	PAT	TO	AO			VI			Decoració lineal
15	14103	SF		TO	AO			VI	VI		
1	14103	SF		TO	AO			VI	VI	S. XVII	Decoració roda Sta. Caterina.
1	14103	OR	EOR	TO	AO			VI	VI	1630-1670	Decoració linees obliques.
1	14103	FO	ESC	TO	AO			VI	VI	S. XVII	Decoració roda Sta. Caterina.
4	14103	VO	PAT	TO	AO			VI	VI		Decoració lineal

Àrea:

Sector:

Àmbit:

UE: 1060

Num. Frag.	Class.	Def.Frag.	Tipo.	Tècnica	Pasta	Decoració		Acabats		Cronologia	Observacions	
						Int.	Ext.	Int.	Ext.			
	5	14103	VO	PAT	TO	AO			VI	VI		Decoració lineal i floral
	2	14103	FO	PAT	TO	AO			VI	VI	S. XVII	Decoració roda Sta. Caterina.
	5	14104	VO	PAT	TO	AO			VI	VI	1600-1670	Decoració d'arc doble i punt.
	1	14104	VO	PAT	TO	AO			VI	VI		Decoració salsitxa doble. 1600-1670
	1	14114	SF	PAT	TO	AO			VI	VI	F S. XVII - I S. XVIII	
	2	14120	SF	PAT	TO	AO			VI	VI	1620-1670	
	1	14200	VO	EOR	TO	AO			VI	VI		Practicament sense decoració. Malament conservada
	1	14201	VO	PAT	TO	AO			VI	VI		Decoració floral?
	1	14208	FO	PAT	TO	AO			VI	VI		
	1	14208	SF	PAT	TO	AO			VI	VI		
	2	14304	CR	PAT	TO	AO			VI	VI	S. XVIII	Decoració floral i lineal. Raim.
1	1	14304	VO	PAT	TO	AO			VI	VI	S. XVIII	Decoració floral i lineal. Raim.
2	1	14304	VO	PAT	TO	AO			VI	VI	S. XVIII	Decoració floral i lineal. Raim.
	1	14305	VO		TO	AO			VI	VI	F S. XVII-I S. XVIII	Decoració lineal floral de traç fi.
	6	14305	SF		TO	AO			VI	VI	F S. XVII-I S. XVIII	
	4	14305	CR		TO	AO			VI	VI	F S. XVII-I S. XVIII	Decoració de guirnalda/floral.
	1	14305	PE	PAT	TO	AO			VI	VI	F S. XVII-I S. XVIII	Decoració floral.
	1	14305	VO	PAT	TO	AO			VI	VI	F S. XVII-I S. XVIII	Decoració de guirnalda/floral.
3	1	20001		MON								Ilegible
	1	30000	VO									Verd
	1	50007	SF			GO						
	1	50033	VO			AO					S. XVII	Dec. senefa i mitja senefa.
	1	50033	VO								S. XVII	
	6	60051										

Àrea:

Sector:

Àmbit:

UE: 1061

Num. Frag.	Class.	Def.Frag.	Tipo.	Tècnica	Pasta	Decoració		Acabats		Cronologia	Observacions	
						Int.	Ext.	Int.	Ext.			
	1	14002	VO		TO	GO						
	4	14002	SF		TO	GO						
	1	14002	NA		TO	AO						
	1	14002	VO	OLL	TO	GO						
	7	14002	VO	OLL	TO	GO						1 individu
	1	14005	SF		TO	GO						
	35	14005	VO	OLL	TO	GO						1 individu
	1	14103	SF		TO	AO			VI	VI	S. XVII	
	1	14120	SF	PAT	TO	AO			VI	VI	1630-1670	
	3	30000	VO									1 individu. (caixa del material delicat).
	9	60051										

Àrea:

Sector:

Àmbit:

UE: 1063

Num. Frag.	Class.	Def.Frag.	Tipo.	Tècnica	Pasta	Decoració		Acabats		Cronologia	Observacions
						Int.	Ext.	Int.	Ext.		

Àrea:

Sector:

Àmbit:

UE: 1063

Num. Frag.	Class.	Def.Frag.	Tipo.	Tècnica	Pasta	Decoració		Acabats		Cronologia	Observacions
						Int.	Ext.	Int.	Ext.		

	1	14101	VO		TO	AO			VI	VI	S. XVIII	Decoració "roleos".
	1	14101	VO	PAT	TO	AO			VI	VI	S. XVIII	Decoració floral i lineal.
	1	14101	CR	PAT	TO	AO			VI	VI	S. XVIII	Decoració floral i lineal.
	1	14305		TAP	TO	AO			VI	VI	S. XVIII	Decoració floral policroma. Groc, verd, marró.

Àrea:

Sector:

Àmbit:

UE: 1069

Num. Frag.	Class.	Def.Frag.	Tipo.	Tècnica	Pasta	Decoració		Acabats		Cronologia	Observacions
						Int.	Ext.	Int.	Ext.		

	1	14005	SF		TO	AR						
	1	14101	SF			AR			VI	VI		

Àrea:

Sector:

Àmbit:

UE: 1073

Num. Frag.	Class.	Def.Frag.	Tipo.	Tècnica	Pasta	Decoració		Acabats		Cronologia	Observacions
						Int.	Ext.	Int.	Ext.		

	1	14101	SF		TO	AO			VI	VI		Decoració lineal.
	1	60051										Dent

Àrea:

Sector:

Àmbit:

UE: 1074

Num. Frag.	Class.	Def.Frag.	Tipo.	Tècnica	Pasta	Decoració		Acabats		Cronologia	Observacions
						Int.	Ext.	Int.	Ext.		

	1	13050	VO		TO	AR						
	38	14002	SF		TO	AR						
	1	14002	PE		TO	AR						
	1	14002	FO		TO	AR						
	1	14002	NA		TO	AR						
	1	14002	VO	GRR	TO	AR						
	1	14003	SF		TO	AR			VI			
	7	14005	SF		TO	AR						
	1	14101	SF		TO	AR			VI	VI	S. XVI-XVII	Vidrat blau intern i blanc extern.
	1	20000		ESR								
	1	30000	SF									Color blanc
	1	30001		DEN								Color blau
	1	50015				AO						
	20	50029				AO						(2 conservats)
	14	60051										

Àrea:

Sector:

Àmbit:

UE: 1076

Num. Frag.	Class.	Def.Frag.	Tipo.	Tècnica	Pasta	Decoració		Acabats		Cronologia	Observacions
						Int.	Ext.	Int.	Ext.		

Àrea:

Sector:

Àmbit:

UE: 1076

Num. Frag.	Class.	Def.Frag.	Tipo.	Tècnica	Pasta	Decoració		Acabats		Cronologia	Observacions
						Int.	Ext.	Int.	Ext.		

	2	13300	PI		TO	AO						I individu
	3	13300	SF		TO	AO						

Àrea:

Sector:

Àmbit:

UE: 1078

Num. Frag.	Class.	Def.Frag.	Tipo.	Tècnica	Pasta	Decoració		Acabats		Cronologia	Observacions
						Int.	Ext.	Int.	Ext.		

	1	13251	SF		TO	GO						
	1	13300	SF		TO	GO						Romana indeterminada
	1	60054										Petxina

Àrea:

Sector:

Àmbit:

UE: 1103

Num. Frag.	Class.	Def.Frag.	Tipo.	Tècnica	Pasta	Decoració		Acabats		Cronologia	Observacions
						Int.	Ext.	Int.	Ext.		

	1	14101	SF		TO	AO			VI	VI		
--	---	-------	----	--	----	----	--	--	----	----	--	--

Àrea:

Sector:

Àmbit:

UE: 1105

Num. Frag.	Class.	Def.Frag.	Tipo.	Tècnica	Pasta	Decoració		Acabats		Cronologia	Observacions
						Int.	Ext.	Int.	Ext.		

	8	14114	SF		TO	AO			VI	VI	F. XVII - I. XVIII	
--	---	-------	----	--	----	----	--	--	----	----	--------------------	--

Àrea:

Sector:

Àmbit:

UE: 1107

Num. Frag.	Class.	Def.Frag.	Tipo.	Tècnica	Pasta	Decoració		Acabats		Cronologia	Observacions
						Int.	Ext.	Int.	Ext.		

	1	13250	SF		MA	GO						
	1	60051										

Àrea:

Sector:

Àmbit:

UE: 1114

Num. Frag.	Class.	Def.Frag.	Tipo.	Tècnica	Pasta	Decoració		Acabats		Cronologia	Observacions
						Int.	Ext.	Int.	Ext.		

	1	14005	PE		TO	AR						
	1	14303	PS	PAT	TO	AO			VI	VI	F. S. XIX - S. XX	Decoració en marró.

Àrea:

Sector:

Àmbit:

UE: 1123

Num. Frag.	Class.	Def.Frag.	Tipo.	Tècnica	Pasta	Decoració		Acabats		Cronologia	Observacions
						Int.	Ext.	Int.	Ext.		

	1	14002	SF		TO	AO						
--	---	-------	----	--	----	----	--	--	--	--	--	--

Àrea:

Sector:

Àmbit:

UE: 1123

Num. Frag.	Class.	Def.Frag.	Tipo.	Tècnica	Pasta	Decoració		Acabats		Cronologia	Observacions
						Int.	Ext.	Int.	Ext.		
1	14003	SF		TO	AO			VI			
3	20002		ATI	FJ							
1	30000	SF									
1	30000	PE	COP								
2	60051										

Àrea:

Sector:

Àmbit:

UE: 1125

Num. Frag.	Class.	Def.Frag.	Tipo.	Tècnica	Pasta	Decoració		Acabats		Cronologia	Observacions
						Int.	Ext.	Int.	Ext.		
1	13050	VO		TO	AO						
4	13250	SF		TO	AO						
1	13250	VO		TO	AO						
1	13300	SF		TO	AO						
1	60051										

Àrea:

Sector:

Àmbit:

UE: 1130

Num. Frag.	Class.	Def.Frag.	Tipo.	Tècnica	Pasta	Decoració		Acabats		Cronologia	Observacions
						Int.	Ext.	Int.	Ext.		
1	30000	SF									
2	50015										
4	60051										

Àrea:

Sector:

Àmbit:

UE: 1146

Num. Frag.	Class.	Def.Frag.	Tipo.	Tècnica	Pasta	Decoració		Acabats		Cronologia	Observacions
						Int.	Ext.	Int.	Ext.		
2	14001		BLA							S. XIX - XX	
1	14002	SF		TO	AO	MO				S. XIX - XX	Decoració de gotes.
3	14002	SF		TO	AO					S. XIX - XX	
1	14002	FO		TO	AO					S. XIX - XX	
1	14002	VO	TES	TO	AO	CD				S. XIX - XX	
2	14003	VO		TO	AO					S. XIX - XX	Vidrat melat.
11	14003	SF		TO	AO					S. XIX - XX	Vidrat melat.
2	14003	SF		TO	AO					S. XIX - XX	Vidrat groc/verd.
1	14003	SF		TO	AO					S. XIX - XX	Vidrat blanc.
1	14003	FO		TO	AO			VI		S. XIX - XX	
1	14003	NA	GER	TO	AO					S. XIX - XX	Vidrat verd.
1	14003	FO	OLL	TO	AO			VI		S. XIX - XX	Vidrat melat.
1	14003	PS	PAT	TO	AO			VI		S. XIX - XX	Vidrat melat.
2	14003	VO	PAT	TO	AO					S. XIX - XX	Vidrat groc/verd.
1	14003	VO	PAT	TO	AO					S. XIX - XX	Vidrat blanc.

Àrea:

Sector:

Àmbit:

UE: 1146

Num. Frag.	Class.	Def.Frag.	Tipo.	Tècnica	Pasta	Decoració		Acabats		Cronologia	Observacions
						Int.	Ext.	Int.	Ext.		
	1	14003	NA	TAS	TO	AO				S. XIX - XX	Vidrat daurat.
	1	14005	NA		TO	AR				S. XIX - XX	
	1	14005	SF		TO	AR				S. XIX - XX	
	5	14100	SF		TO	AO				S. XIX - XX	
	1	14100	PE		TO	AO				S. XIX - XX	
	1	14100				CA				S. XX.	Possible santuari.
	1	14100	CR	PAT	TO	CA				S. XIX - XX	
	1	14302	FO	GET	TO	CA				S. XIX - XX.	Exterior marfil.
	1	14303	SF	PAT	TO	CA		PI		S. XIX - XX.	Dec. blava/floral. Segell Sevilla
	1	14308	SF	PAT	TO	CA	PM			S. XIX - XX.	
1	1	20001		MON						S. XIX .	Isabel II (1848).
2	1	20001		MON						S. XIX	Alfonso XII (1879)
3	1	20001		MON						S. XIX	
4	1	20001		MON						S. XIX?	
5	1	20001		MON						S. XIX?	
6	1	20001		MON						S. XIX?	
	1	20005									Segell
	1	20005		ATI	FS					S. XIX - XX.	Segell.
	1	20007		ATI						S. XIX - XX.	tub de petites dimensions de secció rectangular.
	3	20008								S. XIX - XX.	Cables.
	1	30000		BLT						S. XX.	
	1	30000	NA	GER	VG					S. XIX - XX.	Vidre blau amb estries.
	3	30000	SF	VEC						S. XIX - XX.	Vidre finestra
	15	40018		BLA						S. XIX - XX	
	1	50014	SF			AO				S. XX.	
	3	50037	SF			AO				S. XX.	
	1	50037	SF			AO	PI			S. XX.	Dec. verd.
	4	60003		BOT	MPM					S. XIX - XX	
	1	60003		BOT						S. XX	
	2	60051									
	1	60054			MPS						

Àrea:

Sector:

Àmbit:

UE: 1164

Num. Frag.	Class.	Def.Frag.	Tipo.	Tècnica	Pasta	Decoració		Acabats		Cronologia	Observacions
						Int.	Ext.	Int.	Ext.		
	7	13250	SF		TO	AO					
	6	13250	FO		TO	AO					
	1	13250	VO		TO	AO					
	39	13304	SF		TO	AO					
	4	13304	NA		TO	AO					

Àrea:

Sector:

Àmbit:

UE: 1164

Num. Frag.	Class.	Def.Frag.	Tipo.	Tècnica	Pasta	Decoració		Acabats		Cronologia	Observacions
						Int.	Ext.	Int.	Ext.		
1	1	13304	VO		TO	AO					
2	1	13304	VO		TO	AO					
	4	50003									Pintura vermella
	1	50005	SF		TO	AO					
	2	50015	VO			GO					
	1	50015	SF			GO					

Àrea:

Sector:

Àmbit:

UE: 1192

Num. Frag.	Class.	Def.Frag.	Tipo.	Tècnica	Pasta	Decoració		Acabats		Cronologia	Observacions
						Int.	Ext.	Int.	Ext.		
	2	14002	SF		TO	AO					
	1	14002	VO		TO	AO					
	1	14003	SF		TO	AO		VI			Fitxa rodona
1	1	20001		MON							
2	1	20001		ANL							

Àrea:

Sector:

Àmbit:

UE: 2008

Num. Frag.	Class.	Def.Frag.	Tipo.	Tècnica	Pasta	Decoració		Acabats		Cronologia	Observacions
						Int.	Ext.	Int.	Ext.		
	1	50037						VI	S. XIX-XX		Vidriat blanc.

Àrea:

Sector:

Àmbit:

UE: 2033

Num. Frag.	Class.	Def.Frag.	Tipo.	Tècnica	Pasta	Decoració		Acabats		Cronologia	Observacions
						Int.	Ext.	Int.	Ext.		
	1	13300	SF		TO	AO					
	9	14002	SF		TO	AO					
	2	14003	SF		TO	AO			VI		vidrat verd
	1	14003	SF		TO	AO			VI		vidrat melat
	2	50007	SF		MA	AO					
	4	50029	SF		MA	AO					
	21	60001									os huma indeterminat uf 1
	1	60001									falange humana uf1
	1	60054									

Àrea:

Sector:

Àmbit:

UE: 2035

Num. Frag.	Class.	Def.Frag.	Tipo.	Tècnica	Pasta	Decoració		Acabats		Cronologia	Observacions
						Int.	Ext.	Int.	Ext.		
	7	20002		CLA							sencers uf 1
	4	20002		CLA							fragments uf 1

Àrea:

Sector:

Àmbit:

UE: 2037

Num. Frag.	Class.	Def.Frag.	Tipo.	Tècnica	Pasta	Decoració		Acabats		Cronologia	Observacions
						Int.	Ext.	Int.	Ext.		

Àrea:

Sector:

Àmbit:

UE: 2037

Num. Frag.	Class.	Def.Frag.	Tipo.	Tècnica	Pasta	Decoració		Acabats		Cronologia	Observacions
						Int.	Ext.	Int.	Ext.		

	3	14002			TO	AO						
	1	14003	SF		TO	AO			VI	VI		vidrat verd
	1	14003	SF		TO	AO			VI	VI		interior melat exterior verd
	4	14003	SF	GIB	TO	AO			VI	VI		vidrat verd
	1	14003	VO	GIB	TO	AO			VI	VI		vidrat verd
	4	20002		CLA								fragments
	6	60001										os huma indeterminat

Àrea:

Sector:

Àmbit:

UE: 2038

Num. Frag.	Class.	Def.Frag.	Tipo.	Tècnica	Pasta	Decoració		Acabats		Cronologia	Observacions
						Int.	Ext.	Int.	Ext.		

	7	14002	SF		TO	AO						
	1	14002	SF		TO	GO						
	3	14003	SF		TO	AO				VI		vidrat verd
	1	14003	PE	PAT	TO	AO				VI		vidrat verd
	1	50009	SF									
	1	50029	SF		MA	AO						

Àrea:

Sector:

Àmbit:

UE: 2039

Num. Frag.	Class.	Def.Frag.	Tipo.	Tècnica	Pasta	Decoració		Acabats		Cronologia	Observacions
						Int.	Ext.	Int.	Ext.		

	2	13110	SF		TO	AO						
	43	14002	SF		TO	AO						
	3	14002	SF		TO	GO						
	1	14002	FO		TO	AO						
	3	14002	VO		TO	AO						
	1	14003	SF		TO	AO			VI			vidrat verd
	2	14003	NA	GER	TO	AO				VI		vidrat verd
	1	14005	SF		TO	AR		AC				
	1	14005	FO		TO	AR						
	15	14005	SF		TO	AR						
	2	14005	VO	OLL	TO	AR						
	2	50007	SF		MA	GO						
	1	50009	SF									
	7	50029	SF		MA	GO						
	22	60051										

Àrea:

Sector:

Àmbit:

UE: 2040

Num. Frag.	Class.	Def.Frag.	Típo.	Tècnica	Pasta	Decoració		Acabats		Cronologia	Observacions
						Int.	Ext.	Int.	Ext.		
	4	14002	SF		TO	AO					
	2	20002		CLA							fragments uf 2

Àrea:

Sector:

Àmbit:

UE: 2040

Num. Frag.	Class.	Def.Frag.	Típo.	Tècnica	Pasta	Decoració		Acabats		Cronologia	Observacions
						Int.	Ext.	Int.	Ext.		
	11	20002		CLA							fragments uf 2

Àrea:

Sector:

Àmbit:

UE: 2043

Num. Frag.	Class.	Def.Frag.	Típo.	Tècnica	Pasta	Decoració		Acabats		Cronologia	Observacions
						Int.	Ext.	Int.	Ext.		
	4	14002	SF		TO	AO					
	2	14005	SF		TO	AR					
	1	20001	SF								
	1	20002									
	17	60001									os huma indeterminat

Àrea:

Sector:

Àmbit:

UE: 2044

Num. Frag.	Class.	Def.Frag.	Típo.	Tècnica	Pasta	Decoració		Acabats		Cronologia	Observacions
						Int.	Ext.	Int.	Ext.		
	1	14002	SF		TO	AO					
	1	20002	ER								
	1	60051									

Àrea:

Sector:

Àmbit:

UE: 2045

Num. Frag.	Class.	Def.Frag.	Típo.	Tècnica	Pasta	Decoració		Acabats		Cronologia	Observacions
						Int.	Ext.	Int.	Ext.		
	1	60051									

Àrea:

Sector:

Àmbit:

UE: 2048

Num. Frag.	Class.	Def.Frag.	Típo.	Tècnica	Pasta	Decoració		Acabats		Cronologia	Observacions
						Int.	Ext.	Int.	Ext.		
	1	14003	VO	PAT	TO	AO			VI		vidrat melat
	1	14005	SF		TO	GR					
	1	14005	VO	OLL	TO	AR					
	4	60051									cremats

Àrea:

Sector:

Àmbit:

UE: 2053

Num. Frag.	Class.	Def.Frag.	Tipo.	Tècnica	Pasta	Decoració		Acabats		Cronologia	Observacions
						Int.	Ext.	Int.	Ext.		

Àrea:

Sector:

Àmbit:

UE: 2053

Num. Frag.	Class.	Def.Frag.	Tipo.	Tècnica	Pasta	Decoració		Acabats		Cronologia	Observacions
						Int.	Ext.	Int.	Ext.		

1	14003	SF		TO	AO						
5	50029	SF		MA	GO						
1	60051										

Àrea:

Sector:

Àmbit:

UE: 2055

Num. Frag.	Class.	Def.Frag.	Tipo.	Tècnica	Pasta	Decoració		Acabats		Cronologia	Observacions
						Int.	Ext.	Int.	Ext.		

1	13300	NA		TO	AO						
5	14002	SF		TO	AO						
1	14002	SF		TO	GO						
4	14005	SF		TO	AR						
1	20002	ER									
1	20002	SF									
1	20002		CLA								
1	30000										
1	50029	SF		MA	AO						
6	60051										

Àrea:

Sector:

Àmbit:

UE: 2056

Num. Frag.	Class.	Def.Frag.	Tipo.	Tècnica	Pasta	Decoració		Acabats		Cronologia	Observacions
						Int.	Ext.	Int.	Ext.		

1	14002	VO		TO	AO						
2	14002	SF		TO	AO						
2	14005	SF		TO	GR						
1	14252	VO	PAT	TO	AO			VI	VI	s XIII	possible importació
2	50029	SF		MA	AO						
9	60051										

Àrea:

Sector:

Àmbit:

UE: 2057

Num. Frag.	Class.	Def.Frag.	Tipo.	Tècnica	Pasta	Decoració		Acabats		Cronologia	Observacions
						Int.	Ext.	Int.	Ext.		

1	13300	SF		TO	AO						
6	14002	SF		TO	AO						
1	20002		CLA								fragment
1	20002		CLA								sencer
4	50029	SF		MA	AO						

Àrea:

Sector:

Àmbit:

UE: 2057

Num. Frag.	Class.	Def.Frag.	Tipo.	Tècnica	Pasta	Decoració		Acabats		Cronologia	Observacions
						Int.	Ext.	Int.	Ext.		
6	60051										
1	60054										

Àrea:

Sector:

Àmbit:

UE: 2058

Num. Frag.	Class.	Def.Frag.	Tipo.	Tècnica	Pasta	Decoració		Acabats		Cronologia	Observacions
						Int.	Ext.	Int.	Ext.		
13	14002	SF		TO	AO						
1	14005	VO	OLL	TO	AR						
2	20002	ER									
1	20002		CLA								
8	50029	SF		MA	AO						
3	60051										

Àrea:

Sector:

Àmbit:

UE: 2059

Num. Frag.	Class.	Def.Frag.	Tipo.	Tècnica	Pasta	Decoració		Acabats		Cronologia	Observacions
						Int.	Ext.	Int.	Ext.		
2	13300	SF		TO	AO						
12	14002	SF		TO	AO						
1	20002		CLA								sencer
1	20002		CLA								fragment
2	30000	SF									
1	50015	SF		MA	AO						
1	50015	VO		MA	AO						
4	50029			MA	AO						
3	60051										

Àrea:

Sector:

Àmbit:

UE: 2060

Num. Frag.	Class.	Def.Frag.	Tipo.	Tècnica	Pasta	Decoració		Acabats		Cronologia	Observacions
						Int.	Ext.	Int.	Ext.		
3	13300	NA		TO	AO						
1	13300	SF		TO	AO						incrustacio de ferro
57	14002	SF		TO	AO						
1	14002	FO	OLL	TO	AO						
1	14002	VO	OLL	TO	AO						
1	14003	NA	GER	TO	AO				VI		vidrat melat
1	14003	VO	PAT	TO	AO			VI			vidrat verd
3	14005	SF		TO	AR						
3	14005	SF		TO	GR						
1	15000	ER									
3	20002	ER									

Àrea:

Sector:

Àmbit:

UE: 2060

Num. Frag.	Class.	Def.Frag.	Tipo.	Tècnica	Pasta	Decoració		Acabats		Cronologia	Observacions
						Int.	Ext.	Int.	Ext.		
13	20002	ER									
4	20002		CLA								fragments
1	20002		CLA								sencer
1	50015	VO		MA	AO						
4	50015	SF		MA	AO						
63	50029	SF		MA	AO						
55	60051										

Àrea:

Sector:

Àmbit:

UE: 2062

Num. Frag.	Class.	Def.Frag.	Tipo.	Tècnica	Pasta	Decoració		Acabats		Cronologia	Observacions
						Int.	Ext.	Int.	Ext.		
1	13250	SF		TO	AO						
1	13258	FO		TO	AO						
1	13258	PE	PAT	TO	AO						

Àrea:

Sector:

Àmbit:

UE: 2087

Num. Frag.	Class.	Def.Frag.	Tipo.	Tècnica	Pasta	Decoració		Acabats		Cronologia	Observacions
						Int.	Ext.	Int.	Ext.		
1	13250	SF	PAT	TO	AO						
1	13258	VO	PAT	TO	AO						
1	13300	VO		TO	AO						
1	13300	SF		TO	AO						
16	14002	SF		TO	AO						
1	14002	VO	OLL	TO	AO						
1	14003	FO	GIB	TO	AO			VI			vidrat verd
6	14005	SF		TO	AR						
17	60051										

Àrea:

Sector:

Àmbit:

UE: 2092

Num. Frag.	Class.	Def.Frag.	Tipo.	Tècnica	Pasta	Decoració		Acabats		Cronologia	Observacions
						Int.	Ext.	Int.	Ext.		
1	13100	VO		TO	AO						
4	13250	SF		TO	AO						

Àrea:

Sector:

Àmbit:

UE: 2095

Num. Frag.	Class.	Def.Frag.	Tipo.	Tècnica	Pasta	Decoració		Acabats		Cronologia	Observacions
						Int.	Ext.	Int.	Ext.		
2	14002	SF		TO	AO						
1	60051										

Àrea:

Sector:

Àmbit:

UE: 2097

Num. Frag.	Class.	Def.Frag.	Tip.	Tècnica	Pasta	Decoració		Acabats		Cronologia	Observacions
						Int.	Ext.	Int.	Ext.		

Àrea:

Sector:

Àmbit:

UE: 2097

Num. Frag.	Class.	Def.Frag.	Tip.	Tècnica	Pasta	Decoració		Acabats		Cronologia	Observacions
						Int.	Ext.	Int.	Ext.		

	1	13300	SF		TO	AO						
	40	14002	SF		TO	AO						
	2	14002	VO		TO	AO						
	1	14002	PE		TO	AO						
	1	14003	PE	PAT	TO	AO			VI			vidrat verd
	11	50029	SF		MA	AO						
	22	60051										

Àrea:

Sector:

Àmbit:

UE: 2098

Num. Frag.	Class.	Def.Frag.	Tip.	Tècnica	Pasta	Decoració		Acabats		Cronologia	Observacions
						Int.	Ext.	Int.	Ext.		

	1	13100	SF		TO	AO	MO					
	1	14001	SF		TO	AO			VI			
	15	14002	SF		TO	AO						
	1	14002	VO		TO	AO						
	1	14002	NA	GER	TO	AO						
	1	14002	PE	PAT	TO	AO						
	2	14003	SF		TO	AO			VI	VI		vidrat verd
	1	14003	SF		TO	AO				VI		vidrat verd
	2	14003	VO	GIB	TO	AO			VI			vidrat verd
	2	14003	SF	GIB	TO	AO			VI			vidrat verd
	3	14003	SF	PAT	TO	AO			VI	VI		exterior verd interior melat
	2	14005	SF		TO	AR						
	2	14005	VO	OLL	TO	AR						
	1	14100	SF		TO	AO			VI	VI		
	1	14252	PE	PAT	TO	AO			VI		s XIII	
	1	15000	ER									
	10	20002	ER									
	3	20002		CLA								fragments
	26	50029	SF		MA	AO						
	13	60051										

Àrea:

Sector:

Àmbit:

UE: 2106

Num. Frag.	Class.	Def.Frag.	Tip.	Tècnica	Pasta	Decoració		Acabats		Cronologia	Observacions
						Int.	Ext.	Int.	Ext.		

	2	14003	SF		TO	AO			VI			vidrat melat
--	---	-------	----	--	----	----	--	--	----	--	--	--------------

Àrea:

Sector:

Àmbit:

UE: 2106

Num. Frag.	Class.	Def.Frag.	Tipo.	Tècnica	Pasta	Decoració		Acabats		Cronologia	Observacions
						Int.	Ext.	Int.	Ext.		
1	14003	FO	SAL.	TO	AO			VI			vidrat verd
2	50007	SF		MA	AO						
2	50009			MA	AO						
10	50029	SF		MA	AO						
44	60050										indeterminat
2	60050										mandibula
1	60050										clavicula
3	60050										crani
1	60050										dent
2	60050										vertebres
14	60050										costelles

Àrea:

Sector:

Àmbit:

UE: 2107

Num. Frag.	Class.	Def.Frag.	Tipo.	Tècnica	Pasta	Decoració		Acabats		Cronologia	Observacions
						Int.	Ext.	Int.	Ext.		
1	14002	VO		TO	AO						
8	14002	SF		TO	AO						
1	14003	VO	GIB	TO	AO			VI			vidrat verd
1	14100	SF		TO	AO			VI	VI		
1	14101	SF	PAT	TO	AO			VI	VI		
2	20002	ER									
6	50029	SF		MA	GO						
4	60051										

Àrea:

Sector:

Àmbit:

UE: 2111

Num. Frag.	Class.	Def.Frag.	Tipo.	Tècnica	Pasta	Decoració		Acabats		Cronologia	Observacions
						Int.	Ext.	Int.	Ext.		
7	14002			TO	AO						
1	14003	SF		TO	AO			VI			vidrat verd
3	14003	SF		TO	AO			VI			vidrat melat
5	14003	SF		TO	AO						
2	14005	SF		TO	AR						
1	14100	SF		TO	AO			VI	VI		
3	14100	VO	ESC	TO	AO			VI	VI		
1	14101	SF		TO	AO			VI			
2	20001										filferro
5	20001		AGU								senceres
5	20001	SF	AGU								fragments
1	1	20001		MON							indeterminada
7	20002										indeterminats

Àrea:

Sector:

Àmbit:

UE: 2111

Num. Frag.	Class.	Def.Frag.	Tipo.	Tècnica	Pasta	Decoració		Acabats		Cronologia	Observacions
						Int.	Ext.	Int.	Ext.		
1	20002		CLA								sencer, amb fusta
14	20002		CLA								complets
23	20002		CLA								fragments
9	30000	SF									
1	30000	VO									
6	60050										mandibula
2	60050										maxilar
18	60050										dents
30	60050										crani
75	60050										costelles
32	60050										falanges
13	60050										tibia
5	60050										perone
44	60050										pelvis
148	60050										indeterminat
69	60050										Vertebres
3	60050										clavicula
45	60050										femur (un amb calç)
1	60050										rotula
5	60050										cubit
2	60050										radi
7	60050										humer

Àrea:

Sector:

Àmbit:

UE: 3001

Num. Frag.	Class.	Def.Frag.	Tipo.	Tècnica	Pasta	Decoració		Acabats		Cronologia	Observacions
						Int.	Ext.	Int.	Ext.		
1	20001		MON							s XIX	indeterminada

Àrea:

Sector:

Àmbit:

UE: 3004

Num. Frag.	Class.	Def.Frag.	Tipo.	Tècnica	Pasta	Decoració		Acabats		Cronologia	Observacions
						Int.	Ext.	Int.	Ext.		
1	14005	SF		TO	AO						

MEMÒRIA



**5.- MEMÒRIA DE LA INTERVENCIÓ ARQUEOLÒGICA
DEL "PROJECTE D'INFRASTRUCTURES TRONCALS
DES DEL CARRER CARDERS A LA CENTRAL DE
RSU, EN EL MERCAT DE SANTA CATERINA,
AL DISTRICTE DE CIUTAT VELLA"**

(Barcelona, Barcelonès)

ZONA A Codi: 136/02

Dates de la Intervenció: Gener-juny 2003

Volum V: Inventari fotogràfic
Diapositives

Autors:

Daniel Alcubierre Gómez

Jacinto Sánchez Gil de Montes

Data de lliurament: Juny 2005

Num.	Sector	UE
1	A	1010 Sondeig realitzat a la rasa 1000 per constatar la presència del terreny geològic.
2	A	1010 Sondeig realitzat a la rasa 1000 per constatar la presència del terreny geològic.
3	A	1004 1057 1058 Vista del col·lector contemporani a la rasa 1000.
4	A	1004 1057 1058 Vista del col·lector contemporani a la rasa 1000.
5	A	1004 1057 1058 Vista general del col·lector contemporani a la rasa 1000.
6	A	1004 1057 1058 Vista general del col·lector contemporani a la rasa 1000.
7	A	1025 1065 1026 1029 Embornal contemporani localitzat a la rasa 1000. Obra de maons.
8	A	1025 1065 1026 1029 Embornal contemporani localitzat a la rasa 1000. Obra de maons.
9	A	1025 1065 1026 1029 Embornal contemporani localitzat a la rasa 1000. Obra de maons.
10	A	1025 1065 1026 1029 Embornal contemporani localitzat a la rasa 1000. Obra de maons.
11	A	1025 1065 1026 1029 1064 Vista general de la rasa 1000 des del nord.
12	A	1010 1009 1065 1031 1064 Claveguera contemporània i estructures de funció indeterminada al nord de la rasa 1000.
13	A	1025 1026 Detall de la fonamentació d'un mur, fet amb pedra irregular i del paviment d'un possible dipòsit, fet amb maons de 30x15 cm.
14	A	1025 1026 1080 Vista parcial de la rasa 1000 des del sud. En primer terme la claveguera 1080.
15	A	1025 1026 1080 Vista parcial de la rasa 1000 des del sud. En primer terme la claveguera 1080.
16	A	1025 1026 1080 Vista parcial de la rasa 1000 des del nord. En primer terme la canalització contemporània 1007.
17	A	1007 1003 Detall de la canalització contemporània 1007.
18	A	1004 1025 1026 Vista de la canalització contemporània feta amb tubs de ceràmica 1004.
19	A	1004 1025 1026 Vista de la canalització contemporània feta amb tubs de ceràmica 1004.
20	A	1004 1025 Detall de la canalització contemporània feta amb tubs de ceràmica 1004.

Num.	Sector	UE
21	A	1004 1025 Detall de la canalització contemporània feta amb tubs de ceràmica 1004.
22	A	1004 Detall de la canalització contemporània feta amb tubs de ceràmica 1004.
23	A	1004 Detall de la canalització contemporània feta amb tubs de ceràmica 1004.
24	A	1004 Detall de la canalització contemporània feta amb tubs de ceràmica 1004.
25	A	1008 1025 1026 Rasa 1008 feta per encavir la conducció d'aigües contemporània UE 1007.
26	A	1008 1025 1026 Rasa 1008 feta per encavir la conducció d'aigües contemporània UE 1007.
27	A	1009 Tapa de lloses de pedra de la claveguera contemporània 1010.
28	A	1009 Tapa de lloses de pedra de la claveguera contemporània 1010.
29	A	1011 Vista frontal del fonament 1011, des del nord. Obra de pedra irregular lligada amb morter ataronjat.
30	A	1011 1031 Vista en planta del fonament 1011. Obra de pedra irregular lligada amb morter ataronjat.
31	A	1011 1031 Vista en planta del fonament 1011. Obra de pedra irregular lligada amb morter ataronjat.
32	A	1011 1031 Vista en planta del fonament 1011. Obra de pedra irregular lligada amb morter ataronjat.
33	A	1011 1031 Vista en planta del fonament 1011. Obra de pedra irregular lligada amb morter ataronjat.
34	A	1011 1031 Vista frontal del fonament 1011, del sud. Obra de pedra irregular lligada amb morter ataronjat.
35	A	1011 1031 Vista frontal del fonament 1011, del sud. Obra de pedra irregular lligada amb morter ataronjat.
36	A	1011 1031 Vista frontal del fonament 1011, del sud. Obra de pedra irregular lligada amb morter ataronjat.
37	A	1011 1031 Vista frontal del fonament 1011, del sud. Obra de pedra irregular lligada amb morter ataronjat.
38	A	1011 Vista frontal del fonament 1011, del nord. Obra de pedra irregular lligada amb morter ataronjat.
39	A	1011 Vista frontal del fonament 1011, del nord. Obra de pedra irregular lligada amb morter ataronjat.
40	A	1011 Vista frontal del fonament 1011, del nord. Obra de pedra irregular lligada amb morter ataronjat.

Num.	Sector	UE
41	A	1011 Vista frontal del fonament 1011, del nord. Obra de pedra irregular lligada amb morter ataronjat.
42	A	1010 1070 1007 1017 Detall dels serveis contemporanis apareguts a la rasa 1000.
43	A	1010 1070 1007 1017 Detall dels serveis contemporanis apareguts a la rasa 1000.
44	A	1018 1007 Rasa contemporània per encavir una conducció d'aigües de ciment.
45	A	1018 1007 Rasa contemporània per encavir una conducció d'aigües de ciment.
46	A	1018 1007 Rasa contemporània per encavir una conducció d'aigües de ciment.
47	A	1020 1010 Vista en planta del pou 1020. Obra de maons i pedra lligats amb morter de calç blanc.
48	A	1020 1010 Vista en planta del pou 1020. Obra de maons i pedra lligats amb morter de calç blanc.
49	A	1020 1010 Vista en planta del pou 1020. Obra de maons i pedra lligats amb morter de calç blanc.
50	A	1023 Estructura rectangular feta amb maons i associada a estrats amb cendres. Possible part d'un forn al pati de la cuina.
51	A	1023 Estructura rectangular feta amb maons i associada a estrats amb cendres. Possible part d'un forn al pati de la cuina.
52	A	1023 Estructura rectangular feta amb maons i associada a estrats amb cendres. Possible part d'un forn al pati de la cuina.
53	A	1023 Estructura rectangular feta amb maons i associada a estrats amb cendres. Possible part d'un forn al pati de la cuina.
54	A	1025 1080 1007 Fonament de pedra irregular de tamany gran, localitzada dins el pati de la cuina.
55	A	1025 1007 Fonament de pedra irregular de tamany gran, localitzada dins el pati de la cuina.
56	A	1025 1007 Fonament de pedra irregular de tamany gran, localitzada dins el pati de la cuina.
57	A	1025 1007 1026 Fonament de pedra irregular de tamany gran, localitzada dins el pati de la cuina, i paviment de maons, possible fons d'un dipòsit.
58	A	1025 1007 1026 Fonament de pedra irregular de tamany gran, localitzada dins el pati de la cuina, i paviment de maons, possible fons d'un dipòsit.
59	A	1029 1007 Embornal contemporani que recull les aigües del carrer Giralt Pellisser cap al col·lector central del carrer.
60	A	1029 1007 Embornal contemporani que recull les aigües del carrer Giralt Pellisser cap al col·lector central del carrer.

Num.	Sector	UE
61	A	1029 1007 Embortal contemporani que recull les aigües del carrer Giralt Pellisser cap al col·lector central del carrer.
62	A	1030 1018 Estrat argilós de formació lenta situat a l'extrem nord de la rasa 1000.
63	A	1030 1018 Estrat argilós de formació lenta situat a l'extrem nord de la rasa 1000.
64	A	1030 1018 1011 Estrat argilós de formació lenta situat a l'extrem nord de la rasa 1000.
65	A	1030 1018 1011 Estrat argilós de formació lenta situat a l'extrem nord de la rasa 1000.
66	A	1030 1018 1011 1031 Estrat argilós de formació lenta situat a l'extrem nord de la rasa 1000.
67	A	1030 1018 1011 1031 Estrat argilós de formació lenta situat a l'extrem nord de la rasa 1000.
68	A	1030 1018 Estrat argilós de formació lenta situat a l'extrem nord de la rasa 1000.
69	A	1031 1011 Vista en planta del fonament 1031, realitzat amb pedra irregular i morter de calç.
70	A	1031 1011 Vista en planta del fonament 1031, realitzat amb pedra irregular i morter de calç.
71	A	1031 Vista frontal del sud del fonament 1031, realitzat amb pedra irregular i morter de calç.
72	A	1031 Vista frontal del sud del fonament 1031, realitzat amb pedra irregular i morter de calç.
73	A	1031 Vista frontal del sud del fonament 1031, realitzat amb pedra irregular i morter de calç.
74	A	1031 Vista frontal del sud del fonament 1031, realitzat amb pedra irregular i morter de calç.
75	A	1031 1011 Vista en planta del fonament 1031, realitzat amb pedra irregular i morter de calç.
76	A	1031 1011 Vista en planta del fonament 1031, realitzat amb pedra irregular i morter de calç.
77	A	1034 1011 Estrat argilós de formació lenta situat a l'extrem nord de la rasa 1000.
78	A	1034 1011 Estrat argilós de formació lenta situat a l'extrem nord de la rasa 1000.
79	A	1034 1011 Estrat argilós de formació lenta situat a l'extrem nord de la rasa 1000.
80	A	1035 1037 Fonament de carreus petits, situat a l'extrem nord de la rasa 1000.

Num.	Sector	UE
81	A	1035 1037 Fonament de carreus petits, situat a l'extrem nord de la rasa 1000.
82	A	1035 1037 Fonament de carreus petits, situat a l'extrem nord de la rasa 1000.
83	A	1035 1037 Fonament de carreus petits, situat a l'extrem nord de la rasa 1000.
84	A	1035 1037 Fonament de carreus petits, situat a l'extrem nord de la rasa 1000.
85	A	1035 1037 Fonament de carreus petits, situat a l'extrem nord de la rasa 1000.
86	A	1035 1037 Fonament de carreus petits, situat a l'extrem nord de la rasa 1000.
87	A	1035 1037 Fonament de carreus petits, situat a l'extrem nord de la rasa 1000.
88	A	1035 1037 Fonament de carreus petits, situat a l'extrem nord de la rasa 1000.
89	A	1035 1037 Fonament de carreus petits, situat a l'extrem nord de la rasa 1000.
90	A	1035 1037 Fonament de carreus petits, situat a l'extrem nord de la rasa 1000.
91	A	1035 1037 Fonament de carreus petits, situat a l'extrem nord de la rasa 1000.
92	A	1035 1037 Fonament de carreus petits, situat a l'extrem nord de la rasa 1000.
93	A	1035 1037 Fonament de carreus petits, situat a l'extrem nord de la rasa 1000.
94	A	1035 1037 Fonament de carreus petits, situat a l'extrem nord de la rasa 1000.
95	A	1035 1037 Fonament de carreus petits, situat a l'extrem nord de la rasa 1000.
96	A	1035 1037 Fonament de carreus petits, situat a l'extrem nord de la rasa 1000.
97	A	1040 1038 Estrat amb gran presència de material ceràmic, a l'extrem nord de la rasa 1000.
98	A	1040 1038 Estrat amb gran presència de material ceràmic, a l'extrem nord de la rasa 1000.
99	A	1040 1038 Estrat amb gran presència de material ceràmic, a l'extrem nord de la rasa 1000.
100	A	1040 1038 Estrat amb gran presència de material ceràmic, a l'extrem nord de la rasa 1000.

Num.	Sector	UE
101	A	1048 1049 1051 Estrat d'argila on es retallen els fonaments dels murs de tancament del convent de Santa Caterina.
102	A	1048 1049 1051 Estrat d'argila on es retallen els fonaments dels murs de tancament del convent de Santa Caterina.
103	A	1048 1049 1051 Estrat d'argila on es retallen els fonaments dels murs de tancament del convent de Santa Caterina.
104	A	1048 1049 1051 Estrat d'argila on es retallen els fonaments dels murs de tancament del convent de Santa Caterina.
105	A	1048 1049 1051 Estrat d'argila on es retallen els fonaments dels murs de tancament del convent de Santa Caterina.
106	A	1048 1049 1051 Estrat d'argila on es retallen els fonaments dels murs de tancament del convent de Santa Caterina.
107	A	1048 1049 1051 Estrat d'argila on es retallen els fonaments dels murs de tancament del convent de Santa Caterina.
108	A	1049 Fonament de pedra irregular, amb orientació NO-SE, possiblement part del tancament dels patis del convent de Santa Caterina.
109	A	1049 Fonament de pedra irregular, amb orientació NO-SE, possiblement part del tancament dels patis del convent de Santa Caterina.
110	A	1049 Fonament de pedra irregular, amb orientació NO-SE, possiblement part del tancament dels patis del convent de Santa Caterina.
111	A	1049 Fonament de pedra irregular, amb orientació NO-SE, possiblement part del tancament dels patis del convent de Santa Caterina.
112	A	1049 1053 Fonament de pedra irregular i morter de color ataronjat, possiblement part d'un aula gòtica del convent de Santa Caterina.
113	A	1049 1051 Claveguera contemporània de maons i ciment que recollia les aigües del mercat cap al col·lector central del carrer.
114	A	1049 1051 Claveguera contemporània de maons i ciment que recollia les aigües del mercat cap al col·lector central del carrer.
115	A	1049 1051 Claveguera contemporània de maons i ciment que recollia les aigües del mercat cap al col·lector central del carrer.
116	A	1055 Fonament de pedra irregular, amb orientació NO-SE, possiblement part del tancament dels patis del convent de Santa Caterina.
117	A	1055 Fonament de pedra irregular, amb orientació NO-SE, possiblement part del tancament dels patis del convent de Santa Caterina.
118	A	1055 Fonament de pedra irregular, amb orientació NO-SE, possiblement part del tancament dels patis del convent de Santa Caterina.
119	A	1055 Fonament de pedra irregular, amb orientació NO-SE, possiblement part del tancament dels patis del convent de Santa Caterina.

Num.	Sector	UE
120	A	1057
Fonament de pedra irregular, amb orientació NO-SE, possiblement part del tancament del pati del Pou de Sant Domènec, del convent de Santa Caterina.		
121	A	1057
Fonament de pedra irregular, amb orientació NO-SE, possiblement part del tancament del pati del Pou de Sant Domènec, del convent de Santa Caterina.		
122	A	1057
Fonament de pedra irregular, amb orientació NO-SE, possiblement part del tancament del pati del Pou de Sant Domènec, del convent de Santa Caterina.		
123	A	1057 1004 1058
Fonament de pedra irregular, amb orientació NO-SE, possiblement part del tancament del pati del Pou de Sant Domènec, del convent de Santa Caterina.		
124	A	1057 1004 1058
Fonament de pedra irregular, amb orientació NO-SE, possiblement part del tancament del pati del Pou de Sant Domènec, del convent de Santa Caterina.		
125	A	1057 1004 1058
Fonament de pedra irregular, amb orientació NO-SE, possiblement part del tancament del pati del Pou de Sant Domènec, del convent de Santa Caterina.		
126	A	1057 1004 1058
Fonament de pedra irregular, amb orientació NO-SE, possiblement part del tancament del pati del Pou de Sant Domènec, del convent de Santa Caterina.		
127	A	1057 1004 1058
Fonament de pedra irregular, amb orientació NO-SE, possiblement part del tancament del pati del Pou de Sant Domènec, del convent de Santa Caterina.		
128	A	1064 1020 1070
Estructura de pedra, de funció no determinada, que es situaria dins del pati de la cuina del convent de Santa Caterina.		
129	A	1064 1020 1070
Estructura de pedra, de funció no determinada, que es situaria dins del pati de la cuina del convent de Santa Caterina.		
130	A	1065 1067 1029
Estructura de pedra i maons, possible fons d'un dipòsit.		
131	A	1065 1067 1029
Estructura de pedra i maons, possible fons d'un dipòsit.		
132	A	1065 1067 1029
Estructura de pedra i maons, possible fons d'un dipòsit.		
133	A	1065 1067 1029
Estructura de pedra i maons, possible fons d'un dipòsit.		
134	A	1067 1029
Estructura de pedra i maons, possible fons d'un dipòsit.		
135	A	1067 1029
Estructura de pedra i maons, possible fons d'un dipòsit.		
136	A	1067
Detall de l'estructura de pedra i maons, possible fons d'un dipòsit.		

Num.	Sector	UE
137	A	1067
Detall de l'estructura de pedra i maons, possible fons d'un dipòsit.		
138	A	1067
Detall de l'estructura de pedra i maons, possible fons d'un dipòsit.		
139	A	1069
Estructura de pedra de funció desconeguda.		
140	A	1070
Pou de planta circular excavat a les argiles i amb la part superior construïda amb carreuó lligat amb morter		
141	A	1070 1010
Detall del pou de planta circular excavat a les argiles i amb la part superior construïda amb carreuó lligat amb morter		
142	A	1070 1010
Detall del pou de planta circular excavat a les argiles i amb la part superior construïda amb carreuó lligat amb morter		
143	A	1070 1010
Detall del pou de planta circular excavat a les argiles i amb la part superior construïda amb carreuó lligat amb morter		
144	A	1070 1010
Detall del pou de planta circular excavat a les argiles i amb la part superior construïda amb carreuó lligat amb morter		
145	A	1070 1010
Detall del pou de planta circular excavat a les argiles i amb la part superior construïda amb carreuó lligat amb morter		
146	A	1070 1010
Detall del pou de planta circular excavat a les argiles i amb la part superior construïda amb carreuó lligat amb morter		
147	A	1070 1010
Detall del pou de planta circular excavat a les argiles i amb la part superior construïda amb carreuó lligat amb morter		
148	A	1070 1010
Detall del pou de planta circular excavat a les argiles i amb la part superior construïda amb carreuó lligat amb morter		
149	A	1070 1010
Detall del pou de planta circular excavat a les argiles i amb la part superior construïda amb carreuó lligat amb morter		
150	A	1070 1010
Detall del pou de planta circular excavat a les argiles i amb la part superior construïda amb carreuó lligat amb morter		
151	A	1071 1025
Fonamentació de pedra lligada amb morter. Podria estar relacionada amb un dels accesos al convent de Santa Caterina.		
152	A	1071 1025
Fonamentació de pedra lligada amb morter. Podria estar relacionada amb un dels accesos al convent de Santa Caterina.		
153	A	1071 1025 1080
Fonamentació de pedra lligada amb morter. Podria estar relacionada amb un dels accesos al convent de Santa Caterina.		
154	A	1071 1025 1080
Fonamentació de pedra lligada amb morter. Podria estar relacionada amb un dels accesos al convent de Santa Caterina.		
155	A	1080
Claveguera construïda amb maons i tapa de lloses de pedra, amb orientació SO-NE.		
156	A	1080
Claveguera construïda amb maons i tapa de lloses de pedra, amb orientació SO-NE.		

Num.	Sector	UE
157	A	1080 Claveguera construïda amb maons i tapa de lloses de pedra, amb orientació SO-NE.
158	A	1080 Claveguera construïda amb maons i tapa de lloses de pedra, amb orientació SO-NE.
159	A	1080 Claveguera construïda amb maons i tapa de lloses de pedra, amb orientació SO-NE.
160	A	1084 Fonament de pedra irregular, continuació del mur de tancament 1049.
161	A	1084 Fonament de pedra irregular, continuació del mur de tancament 1049.
162	A	1085 Restes d'una canalització contemporània.
163	A	1088 Fonament de pedra irregular lligat amb morter de color taronja. Possible part de la fonamentació d'un aula gòtica documentada a l'interior del convent de Santa Caterina.
164	A	1088 Fonament de pedra irregular lligat amb morter de color taronja. Possible part de la fonamentació d'un aula gòtica documentada a l'interior del convent de Santa Caterina.
165	A	1088 Fonament de pedra irregular lligat amb morter de color taronja. Possible part de la fonamentació d'un aula gòtica documentada a l'interior del convent de Santa Caterina.
166	A	1088 Fonament de pedra irregular lligat amb morter de color taronja. Possible part de la fonamentació d'un aula gòtica documentada a l'interior del convent de Santa Caterina.
167	A	1088 Fonament de pedra irregular lligat amb morter de color taronja. Possible part de la fonamentació d'un aula gòtica documentada a l'interior del convent de Santa Caterina.
168	A	1088 Fonament de pedra irregular lligat amb morter de color taronja. Possible part de la fonamentació d'un aula gòtica documentada a l'interior del convent de Santa Caterina.
169	A	1088 1004 Fonament de pedra irregular lligat amb morter de color taronja. Possible part de la fonamentació d'un aula gòtica documentada a l'interior del convent de Santa Caterina.
170	A	1089 1093 Dipòsit quadrat fet amb maons lligats amb morter blanc.
171	A	1089 1093 Dipòsit quadrat fet amb maons lligats amb morter blanc.
172	A	1089 1093 Dipòsit quadrat fet amb maons lligats amb morter blanc.
173	A	1089 1093 Dipòsit quadrat fet amb maons lligats amb morter blanc.

Num.	Sector	UE
174	A	1092 1089 Fonament de pedra irregular que es podria correspondre amb el tancament del pati del noviciat.
175	A	1092 1089 1093 1004 Fonament de pedra irregular que es podria correspondre amb el tancament del pati del noviciat.
176	A	1092 1089 1093 1004 Fonament de pedra irregular que es podria correspondre amb el tancament del pati del noviciat.
177	A	1092 1089 1093 1004 Fonament de pedra irregular que es podria correspondre amb el tancament del pati del noviciat.
178	A	1092 1089 1093 1004 Fonament de pedra irregular que es podria correspondre amb el tancament del pati del noviciat.
179	A	1092 1089 1093 1004 Fonament de pedra irregular que es podria correspondre amb el tancament del pati del noviciat.
180	A	1092 1089 1093 1004 Fonament de pedra irregular que es podria correspondre amb el tancament del pati del noviciat.
181	A	1092 1089 1093 1004 Fonament de pedra irregular que es podria correspondre amb el tancament del pati del noviciat.
182	A	1092 1089 1093 1004 Fonament de pedra irregular que es podria correspondre amb el tancament del pati del noviciat.
183	A	1092 1089 1093 1004 Fonament de pedra irregular que es podria correspondre amb el tancament del pati del noviciat.
184	A	1092 1089 1093 1004 1058 Claveguera contemporània d'obra de maons, que aboca dins el col·lector central del carrer Giralt Pellisser.
185	A	1092 1089 1093 1004 1058 Claveguera contemporània d'obra de maons, que aboca dins el col·lector central del carrer Giralt Pellisser.
186	A	1092 1089 1093 1004 1058 Claveguera contemporània d'obra de maons, que aboca dins el col·lector central del carrer Giralt Pellisser.
187	A	1092 1089 1093 1004 1058 Claveguera contemporània d'obra de maons, que aboca dins el col·lector central del carrer Giralt Pellisser.
188	A	1095 Fonament de pedra irregular que es podria correspondre amb el tancament del pati del noviciat.
189	A	1096 Claveguera de maons lligats amb ciment, desguàs del mercat de Santa Caterina.
190	A	1096 Claveguera de maons lligats amb ciment, desguàs del mercat de Santa Caterina.
191	A	1096 Claveguera de maons lligats amb ciment, desguàs del mercat de Santa Caterina.
192	A	1098 1099 Fonament de pedra irregular i morter, que es podria correspondre amb el pati del Pou de Sant Domènec.
193	A	1098 1099 Fonament de pedra irregular i morter, que es podria correspondre amb el pati del Pou de Sant Domènec.

Num.	Sector	UE
194	A	1098 1099 Fonament de pedra irregular i morter, que es podria correspondre amb el pati del Pou de Sant Domènec.
195	A	1098 1099 Fonament de pedra irregular i morter, que es podria correspondre amb el pati del Pou de Sant Domènec.
196	A	1098 1099 Fonament de pedra irregular i morter, que es podria correspondre amb el pati del Pou de Sant Domènec.
197	A	1098 1099 Fonament de pedra irregular i morter, que es podria correspondre amb el pati del Pou de Sant Domènec.
198	A	Sondeig realitzat a la rasa 1000 per assolir la cota del terreny geològic.
199	A	Sondeig realitzat a la rasa 1000 per assolir la cota del terreny geològic.
200	A	Sondeig realitzat a la rasa 1000 per assolir la cota del terreny geològic.
201	A	1133 1132 Fonamentació. Estructures fetes a sac amb pedres sorrenques de diversos tamanys lligades amb terra argilosa i sorra molt compactada de color ataronjat.
202	A	1134 Estrat format per restes de tovots.
203	A	1134 Estrat format per restes de tovots.
204	A	1135 Retall farcit per un estrat amb restes de tovot.
205	A	1135 Retall farcit per un estrat amb restes de tovot.
206	A	1135 Retall farcit per un estrat amb restes de tovot.
207	A	1136 Estrat amb restes de tovot.
208	A	1136 Detall de l'estrat amb restes de tovot.
209	A	1144 Paviment de rajol de la claveguera contemporània (s XIX) localitzada a la rasa 1000.
210	A	1144 Paviment de rajol de la claveguera contemporània (s XIX) localitzada a la rasa 1000.
211	A	1144 Paviment de rajol de la claveguera contemporània (s XIX) localitzada a la rasa 1000.
212	A	1144 Col·lector contemporani localitzat a la part sud de la rasa 1000. Obra de maons i ciment.

Num.	Sector	UE
213	A	1144
Col·lector contemporani localitzat a la part sud de la rasa 1000. Obra de maons i ciment.		
214	A	1144
Col·lector contemporani localitzat a la part sud de la rasa 1000. Obra de maons i ciment.		
215	A	1144
Col·lector contemporani localitzat a la part sud de la rasa 1000. Obra de maons i ciment.		
216	A	1144
Col·lector contemporani localitzat a la part sud de la rasa 1000. Obra de maons i ciment.		
217	A	1144
Col·lector contemporani localitzat a la part sud de la rasa 1000. Obra de maons i ciment.		
218	A	1144
Col·lector contemporani localitzat a la part sud de la rasa 1000. Obra de maons i ciment.		
219	A	1144
Col·lector contemporani localitzat a la part sud de la rasa 1000. Obra de maons i ciment.		
220	A	1144
Col·lector contemporani localitzat a la part sud de la rasa 1000. Obra de maons i ciment.		
221	A	1144
Col·lector contemporani localitzat a la part sud de la rasa 1000. Obra de maons i ciment.		
222	A	1144
Col·lector contemporani localitzat a la part sud de la rasa 1000. Obra de maons i ciment.		
223	A	1144
Col·lector contemporani localitzat a la part sud de la rasa 1000. Obra de maons i ciment.		
224	A	1146
Paviment de rajol de la claveguera contemporània (s XIX) localitzada a la rasa 1000.		
225	A	1147
Baixant ceràmic contemporani que aboca al col·lector 1058.		
226	A	1147
Baixant ceràmic contemporani que aboca al col·lector 1058.		
227	A	1147
Baixant ceràmic contemporani que aboca al col·lector 1058.		
228	A	1147
Detall del baixant ceràmic contemporani que aboca al col·lector 1058.		
229	A	1148 1044
Tapa de lloses de pedra de l'accés al col·lector 1144.		
230	A	1148 1044
Tapa de lloses de pedra de l'accés al col·lector 1144.		
231	A	1162 1158
Claveguera contemporània de parets de maons i tapa de pedra que aboca al col·lector 1144.		
232	A	1155 1162 1158
Conducció d'aigües contemporània, feta amb un tub de ferro.		

Num.	Sector	UE
233	A	1155 1162 1158 Conducció d'aigües contemporània, feta amb un tub de ferro.
234	A	1155 1162 1158 Conducció d'aigües contemporània, feta amb un tub de ferro.
235	A	1155 1162 1158 Conducció d'aigües contemporània, feta amb un tub de ferro.
236	A	1155 1162 1158 Conducció d'aigües contemporània, feta amb un tub de ferro.
237	A	1155 1162 1158 Conducció d'aigües contemporània, feta amb un tub de ferro.
238	A	1155 1162 1158 Conducció d'aigües contemporània, feta amb un tub de ferro.
239	A	1155 1162 1158 Conducció d'aigües contemporània, feta amb un tub de ferro.
240	A	1158 1162 Fonament. Estructura feta a sac amb pedres de gran tamany i morter blanc de calç de gran duresa. Possible tancament de la capella del Santíssim del convent de Santa Caterina.
241	A	1158 1162 Fonament. Estructura feta a sac amb pedres de gran tamany i morter blanc de calç de gran duresa. Possible tancament de la capella del Santíssim del convent de Santa Caterina.
242	A	1158 1162 Fonament. Estructura feta a sac amb pedres de gran tamany i morter blanc de calç de gran duresa. Possible tancament de la capella del Santíssim del convent de Santa Caterina.
243	A	1158 1162 Fonament. Estructura feta a sac amb pedres de gran tamany i morter blanc de calç de gran duresa. Possible tancament de la capella del Santíssim del convent de Santa Caterina.
244	A	1158 1169 Fonament. Estructura feta a sac amb pedres de gran tamany i morter blanc de calç de gran duresa. Possible tancament de la capella del Santíssim del convent de Santa Caterina.
245	A	1158 1169 Fonament. Estructura feta a sac amb pedres de gran tamany i morter blanc de calç de gran duresa. Possible tancament de la capella del Santíssim del convent de Santa Caterina.
246	A	1161 1165 1162 Mur de petits carreus lligats amb morter taronja molt feble. Possible paret d'un vas funerari del convent de Santa Caterina.
247	A	1161 1165 1162 Mur de petits carreus lligats amb morter taronja molt feble. Possible paret d'un vas funerari del convent de Santa Caterina.
248	A	1161 1165 1162 Mur de petits carreus lligats amb morter taronja molt feble. Possible paret d'un vas funerari del convent de Santa Caterina.
249	A	1161 1165 1162 Mur de petits carreus lligats amb morter taronja molt feble. Possible paret d'un vas funerari del convent de Santa Caterina.
250	A	1162 1158 Claveguera contemporània de parets de maons i tapa de pedra que aboca al col·lector 1144.

Num.	Sector	UE
251	A	1162 1158 Claveguera contemporània de parets de maons i tapa de pedra que aboca al col·lector 1144.
252	A	1162 1158 Claveguera contemporània de parets de maons i tapa de pedra que aboca al col·lector 1144.
253	A	1164 1188 Vista del sud del nivell de colmatació 1164.
254	A	1164 1158 Vista del sud del nivell de colmatació 1164.
255	A	1165 1161 1162 Mur de petits carreus lligats amb morter taronja molt feble. Possible paret d'un vas funerari del convent de Santa Caterina.
256	A	1165 1161 1162 Mur de petits carreus lligats amb morter taronja molt feble. Possible paret d'un vas funerari del convent de Santa Caterina.
257	A	1169 Mur de petits carreus lligats amb morter taronja molt feble. Possible paret d'un vas funerari del convent de Santa Caterina. Orientació SE-NO
258	A	1169 Mur de petits carreus lligats amb morter taronja molt feble. Possible paret d'un vas funerari del convent de Santa Caterina. Orientació SE-NO
259	A	1169 Mur de petits carreus lligats amb morter taronja molt feble. Possible paret d'un vas funerari del convent de Santa Caterina. Orientació SE-NO
260	A	1169 Mur de petits carreus lligats amb morter taronja molt feble. Possible paret d'un vas funerari del convent de Santa Caterina. Orientació SE-NO
261	A	1169 Mur de petits carreus lligats amb morter taronja molt feble. Possible paret d'un vas funerari del convent de Santa Caterina. Orientació SE-NO
262	A	1169 Mur de petits carreus lligats amb morter taronja molt feble. Possible paret d'un vas funerari del convent de Santa Caterina. Orientació SE-NO
263	A	1169 Mur de petits carreus lligats amb morter taronja molt feble. Possible paret d'un vas funerari del convent de Santa Caterina. Orientació SE-NO
264	A	1169 Mur de petits carreus lligats amb morter taronja molt feble. Possible paret d'un vas funerari del convent de Santa Caterina. Orientació SE-NO
265	A	1175 Claveguera contemporània amb tapa de pedra que aboca al col·lector 1144.
266	A	1175 Claveguera contemporània amb tapa de pedra que aboca al col·lector 1144.
267	A	1175 Claveguera contemporània amb tapa de pedra que aboca al col·lector 1144.

Num.	Sector	UE
268	A	1175 Claveguera contemporània amb tapa de pedra que aboca al col·lector 1144.
269	A	1175 Claveguera contemporània amb tapa de pedra que aboca al col·lector 1144.
270	A	1175 Claveguera contemporània amb tapa de pedra que aboca al col·lector 1144.
271	A	1182 1184 1186 Fonamentació de pedra irregular relacionada amb els murs de tancament del convent de Santa Caterina. Vista de l'oest.
272	A	1182 1184 1186 Fonamentació de pedra irregular relacionada amb els murs de tancament del convent de Santa Caterina. Vista de l'oest.
273	A	1184 1186 Fonamentació de pedra irregular relacionada amb els murs de tancament del convent de Santa Caterina. Vista de l'oest.
274	A	1184 1186 Fonamentació de pedra irregular relacionada amb els murs de tancament del convent de Santa Caterina. Vista de l'oest.
275	A	1184 1186 Fonamentació de pedra irregular relacionada amb els murs de tancament del convent de Santa Caterina. Vista de l'oest.
276	A	1186 1182 1184 Vista del nord del contrafort nordest de l'absis de l'església del convent de Santa Caterina.
277	A	1186 Vista de l'oest del contrafort nordest de l'absis de l'església del convent de Santa Caterina.
278	A	1186 Vista de l'oest del contrafort nordest de l'absis de l'església del convent de Santa Caterina.
279	A	1186 Vista del nord del contrafort nordest de l'absis de l'església del convent de Santa Caterina.
280	A	1186 Vista del nord del contrafort nordest de l'absis de l'església del convent de Santa Caterina.
281	A	1188 Vista del nord de l'estructura 1188.
282	A	1188 Vista del nord de l'estructura 1188.
283	A	1188 Vista del nord de l'estructura 1188.
284	A	1188 Vista del sud de l'estructura 1188.
285	A	1188 Vista del sud de l'estructura 1188.
286	A	Vista general de la rasa 1000.
287	A	Vista general de la rasa 1000.

Num.	Sector	UE
288	A	Vista general de la rasa 1000.
289	A	Vista general de la rasa 1000.
290	A	Vista general de la rasa 1000.
291	A	Vista general de la rasa 1000.
292	A	Vista general de la rasa 1000.
293	A	Vista general de la rasa 1000.
294	A	Vista general de la rasa 1000.
295	A	Vista general de la rasa 1000.
296	A	Vista general de la rasa 1000.
297	A	Vista general de la rasa 1000.
298	A	Vista general de la rasa 1000.
299	A	Vista general de la rasa 1000.
300	A	Vista general de la rasa 1000.
301	A	Vista general de la rasa 1000 amb les estructures cobertes amb geotèxtil per a la seva conservació.
302	A	Vista general de la rasa 1000 amb les estructures cobertes amb geotèxtil per a la seva conservació.
303	A	Vista general de la rasa 1000 amb les estructures cobertes amb geotèxtil per a la seva conservació.
304	A	Vista general de la rasa 1000 amb les estructures cobertes amb geotèxtil per a la seva conservació.
305	A	Vista general de la rasa 1000. Procés d'instal·lació dels tubs de la RSU.
306	A	Vista general de la rasa 1000. Procés d'instal·lació dels tubs de la RSU.
307	A	Vista general de la rasa 1000.

Num.	Sector	UE
308	A	
Vista general de la rasa 1000.		
309	A	1025 1026
Subtram 1b. Vista des del N de la fonamentació UE 1025 i del paviment UE 1026		
310	A	1035 1037
Subtram 1a. Vista des de l'est del mur UE 1035 i la seva fonamentació UE 1037.		
311	A	1053
Subtram 1c. Vista des de l'est de la fonamentació del mur N de l'aula gòtica UE 1053.		
312	A	1053
Subtram 1c. Vista des de l'est de la fonamentació del mur N de l'aula gòtica UE 1053.		
313	A	1053
Subtram 1c. Vista des de l'est de la fonamentació del mur N de l'aula gòtica UE 1053.		
314	A	1053
Subtram 1c. Vista des de l'est de la fonamentació del mur N de l'aula gòtica UE 1053.		
315	A	1053
Subtram 1c. Vista des de l'est de la fonamentació del mur N de l'aula gòtica UE 1053.		
316	A	1053
Subtram 1c. Vista des de l'est de la fonamentació del mur N de l'aula gòtica UE 1053.		
317	A	1055
Subtram 1c. Vista des de l'est de la fonamentació del mur E de l'aula gòtica UE 1055.		
318	A	1055
Subtram 1c. Vista des de l'est de la fonamentació del mur E de l'aula gòtica UE 1055.		
319	A	1055
Subtram 1c. Vista des de l'est de la fonamentació del mur E de l'aula gòtica UE 1055.		
320	A	1055
Subtram 1c. Vista des de l'est de la fonamentació del mur E de l'aula gòtica UE 1055.		
321	A	1055
Subtram 1c. Vista des del N de la fonamentació del mur E de l'aula gòtica UE 1055.		
322	A	1055
Subtram 1c. Vista des del N de la fonamentació del mur E de l'aula gòtica UE 1055.		
323	A	1057
Subtram 1c. Vista des del N de la fonamentació del mur de tancament E del convent de Sta Caterina UE 1057.		
324	A	1057
Subtram 1c. Vista des del N de la fonamentació del mur de tancament E del convent de Sta Caterina UE 1057.		
325	A	1057
Subtram 1c. Vista des del N de la fonamentació del mur de tancament E del convent de Sta Caterina UE 1057.		
326	A	1057
Subtram 1c. Vista des del N de la fonamentació del mur de tancament E del convent de Sta Caterina UE 1057.		
327	A	1057
Subtram 1c. Vista des del N de la fonamentació del mur de tancament E del convent de Sta Caterina UE 1057.		

Num.	Sector	UE
328	A	1057
Subtram 1c. Vista des del N de la fonamentació del mur de tancament E del convent de Sta Caterina UE 1057.		
329	A	1057
Subtram 1c. Vista des del N de la fonamentació del mur de tancament E del convent de Sta Caterina UE 1057.		
330	A	1057
Subtram 1c. Vista des de l'est d'un detall de la fonamentació del mur de tancament E del convent de Sta Caterina UE 1057. Coincideix amb el sondeig de Aguelo 2002.		
331	A	1057
Subtram 1c. Vista des de l'est d'un detall de la fonamentació del mur de tancament E del convent de Sta Caterina UE 1057. Coincideix amb el sondeig d'Aguelo 2002.		
332	A	1057
Subtram 1c. Vista des de l'est d'un detall de la fonamentació del mur de tancament E del convent de Sta Caterina UE 1057. Coincideix amb el sondeig d'Aguelo 2002.		
333	A	1057
Subtram 1c. Vista des de l'est d'un detall de la fonamentació del mur de tancament E del convent de Sta Caterina UE 1057. Coincideix amb el sondeig d'Aguelo 2002.		
334	A	1057
Subtram 1c. Vista des del SE d'un detall de la fonamentació del mur de tancament E del convent de Sta Caterina UE 1057. Coincideix amb el sondeig d'Aguelo 2002.		
335	A	1057
Subtram 1c. Vista des del SE d'un detall de la fonamentació del mur de tancament E del convent de Sta Caterina UE 1057. Coincideix amb el sondeig d'Aguelo 2002.		
336	A	1057
Subtram 1c. Vista des de l'est d'un detall de la fonamentació del mur de tancament E del convent de Sta Caterina UE 1057. Coincideix amb el sondeig d'Aguelo 2002.		
337	A	1057
Subtram 1c. Vista des de l'est d'un detall de la fonamentació del mur de tancament E del convent de Sta Caterina UE 1057. Coincideix amb el sondeig d'Aguelo 2002.		
338	A	1057 1092
Subtram 1c. Vista des del S de la fonamentació del mur de tancament E del convent de Sta Caterina UE 1057.		
339	A	1057 1092
Subtram 1c. Vista des del S de la fonamentació del mur de tancament E del convent de Sta Caterina UE 1057.		
340	A	1057
Subtram 1c. Vista des del N de la fonamentació del mur de tancament E del convent de Sta Caterina UE 1057.		
341	A	1057
Subtram 1c. Vista des del N de la fonamentació del mur de tancament E del convent de Sta Caterina UE 1057.		
342	A	1057
Subtram 1c. Vista des del N de la fonamentació del mur de tancament E del convent de Sta Caterina UE 1057.		
343	A	1057
Subtram 1c. Vista des del N de la fonamentació del mur de tancament E del convent de Sta Caterina UE 1057.		
344	A	1057
Subtram 1c. Vista des de l'oest d'un detall de la fonamentació del mur de tancament E del convent de Sta Caterina UE 1057. Coincideix amb el sondeig d'Aguelo 2002.		

Num.	Sector	UE
345	A	1057
Subtram 1c. Vista des de l'oest d'un detall de la fonamentació del mur de tancament E del convent de Sta Caterina UE 1057. Coincideix amb el sondeig d'Aguelo 2002.		
346	A	1057
Subtram 1c. Vista des de l'oest d'un detall de la fonamentació del mur de tancament E del convent de Sta Caterina UE 1057. Coincideix amb el sondeig d'Aguelo 2002.		
347	A	1057
Subtram 1c. Vista des de l'oest d'un detall de la fonamentació del mur de tancament E del convent de Sta Caterina UE 1057. Coincideix amb el sondeig d'Aguelo 2002.		
348	A	1058 1116
Subtram 1d. Vista des del S del col·lector de formigó UE 1058.		
349	A	1058 1116
Subtram 1d. Vista des del S del col·lector de formigó UE 1058.		
350	A	1058 1116
Subtram 1d. Vista des del S del col·lector de formigó UE 1058.		
351	A	1058 1116
Subtram 1d. Vista des del S del col·lector de formigó UE 1058.		
352	A	1058 1116
Subtram 1d. Vista des del S del col·lector de formigó UE 1058.		
353	A	1058 1116
Subtram 1d. Vista des del S del col·lector de formigó UE 1058 i de la fonamentació UE 1116, sagristia del convent.		
354	A	1058 1116
Subtram 1d. Vista des del S del col·lector de formigó UE 1058 i de la fonamentació UE 1116, sagristia del convent.		
355	A	1058 1116
Subtram 1d. Vista des del S del col·lector de formigó UE 1058.		
356	A	1080 1083
Subtram 1b. Vista des de l'oest de la claveguera del convent UE 1080, i part de l'estructura UE 1083.		
357	A	1080 1083
Subtram 1b. Vista des de l'oest de la claveguera del convent UE 1080, i part de l'estructura UE 1083.		
358	A	1080
Subtram 1b. Vista des de l'est de la claveguera del convent UE 1080.		
359	A	1080
Subtram 1b. Vista des de l'est de la claveguera del convent UE 1080.		
360	A	1080 1083
Subtram 1b. Vista des de l'est de la claveguera del convent UE 1080, i part de l'estructura UE 1083.		
361	A	1080 1083
Subtram 1b. Vista des de l'est de la claveguera del convent UE 1080, l'estructura UE 1083.		
362	A	1080
Subtram 1b. Vista des de l'est de la claveguera del convent UE 1080.		
363	A	1092 1093
Subtram 1c. Vista des de l'est de la fonamentació UE 1092, tancament est, possiblement, del Pati de Sant Domènec del convent.		

Num.	Sector	UE
364	A	1092 1093
Subtram 1c. Vista des de l'est de la fonamentació UE 1092, tancament est, possiblement, del Pati de Sant Domènec del convent.		
365	A	1092
Subtram 1c. Vista des de l'est de la fonamentació UE 1092, tancament est, possiblement, del Pati de Sant Domènec del convent.		
366	A	1092
Subtram 1c. Vista des de l'est de la fonamentació UE 1092, tancament est, possiblement, del Pati de Sant Domènec del convent.		
367	A	1095 1055 1088
Subtram 1c. Vista des de l'est de la UE 1095.		
368	A	1095 1055 1088
Subtram 1c. Vista des de l'est de la UE 1095.		
369	A	1095 1055 1088
Subtram 1c. Vista des de l'est de la UE 1095.		
370	A	1095 1055 1088
Subtram 1c. Vista des de l'est de la UE 1095.		
371	A	1095 1055 1088
Subtram 1c. Vista des del N de la UE 1095.		
372	A	1095 1055 1088
Subtram 1c. Vista des del N de la UE 1095.		
373	A	1095 1055 1088
Subtram 1c. Vista des del N de la UE 1095.		
374	A	1095 1055 1088
Subtram 1c. Vista des del N de la UE 1095.		
375	A	1096
Subtram 1b. Vista des de l'oest de la claveguera del mercat UE 1096.		
376	A	1096
Subtram 1b. Vista des de l'oest de la claveguera del mercat UE 1096.		
377	A	1096 1083
Subtram 1b. Vista des de l'oest de la claveguera del mercat UE 1096 i de part de l'estructura UE 1083.		
378	A	1096 1083
Subtram 1b. Vista des de l'est de la claveguera del mercat UE 1096, una vegada que ha estat desmuntat i de part de l'estructura UE 1083.		
379	A	1096 1083
Subtram 1b. Vista des de l'est de la claveguera del mercat UE 1096, una vegada que ha estat desmuntat i de part de l'estructura UE 1083.		
380	A	1010
Subtram 1b. Vista des de l'oest de la claveguera del mercat UE 1010.		
381	A	1010
Subtram 1b. Vista des de l'oest de la claveguera del mercat UE 1010.		
382	A	1070 1010
Subtram 1b. Vista des del S del pou del convent UE 1070 i la claveguera del mercat UE 1010, desmuntada.		

Num.	Sector	UE
383	A	1070 1010
Subtram 1b. Vista des de l'oest del pou del convent UE 1070 i la claveguera del mercat UE 1010, desmuntada.		
384	A	1070 1010
Subtram 1b. Vista des de l'oest del pou del convent UE 1070 i la claveguera del mercat UE 1010, desmuntada.		
385	A	1070 1010
Subtram 1b. Vista des del N del pou del convent UE 1070 i la claveguera del mercat UE 1010, desmuntada.		
386	A	1070 1010
Subtram 1b. Vista des del N del pou del convent UE 1070 i la claveguera del mercat UE 1010, desmuntada.		
387	A	1070 1010
Subtram 1b. Vista des del N del pou del convent UE 1070 i la claveguera del mercat UE 1010, desmuntada.		
388	A	1070 1010
Subtram 1b. Vista des del S del pou del convent UE 1070 i la claveguera del mercat UE 1010, desmuntada.		
389	A	1070 1010
Subtram 1b. Vista des de l'oest del pou del convent UE 1070 i la claveguera del mercat UE 1010, desmuntada.		
390	A	1070 1010
Subtram 1b. Vista des de l'oest del pou del convent UE 1070 i la claveguera del mercat UE 1010, desmuntada.		
391	A	1070 1010
Subtram 1b. Detall des del S del pou del convent UE 1070 i la claveguera del mercat UE 1010, desmuntada.		
392	A	1070 1010
Subtram 1b. Detall des del S del pou del convent UE 1070 i la claveguera del mercat UE 1010, desmuntada.		
393	A	1070 1010
Subtram 1b. Vista des del S del pou del convent UE 1070 i la claveguera del mercat UE 1010, desmuntada.		
394	A	1070 1010
Subtram 1b. Vista des del S del pou del convent UE 1070 i la claveguera del mercat UE 1010, desmuntada.		
395	A	1070 1010
Subtram 1b. Vista des del S del pou del convent UE 1070 i la claveguera del mercat UE 1010.		
396	A	1070 1010 1117
Subtram 1b. Vista des de l'est de la UE 1117, del pou del convent UE 1070 i la claveguera del mercat UE 1010.		
397	A	1117 1010 1070
Subtram 1b. Vista des de l'est de la UE 1117, del pou del convent UE 1070 i la claveguera del mercat UE 1010.		
398	A	1117 1010 1070
Subtram 1b. Vista des de l'est de la UE 1117, del pou del convent UE 1070 i la claveguera del mercat UE 1010.		
399	A	1117 1010 1070
Subtram 1b. Vista des de l'est de la UE 1117, del pou del convent UE 1070 i la claveguera del mercat UE 1010.		
400	A	1116
Subtram 1d. Vista des de l'est de la fonamentació UE 1116 d'un mur pertanyent a la sagristia del convent.		
401	A	1116
Subtram 1d. Vista des de l'est de la fonamentació UE 1116 d'un mur pertanyent a la sagristia del convent.		
402	A	1116
Subtram 1d. Vista des de l'oest de la fonamentació UE 1116 d'un mur pertanyent a la sagristia del convent.		

Num.	Sector	UE
403	A	1116
Subtram 1d. Vista des de l'oest de la fonamentació UE 1116 d'un mur pertanyent a la sagristia del convent.		
404	A	1116
Subtram 1d. Vista des de l'oest de la fonamentació UE 1116 d'un mur pertanyent a la sagristia del convent.		
405	A	1116
Subtram 1d. Vista des de l'oest de la fonamentació UE 1116 d'un mur pertanyent a la sagristia del convent.		
406	A	1116
Subtram 1d. Vista des de l'est de la fonamentació UE 1116 d'un mur pertanyent a la sagristia del convent.		
407	A	1116
Subtram 1d. Vista des de l'est de la fonamentació UE 1116 d'un mur pertanyent a la sagristia del convent.		
408	A	1126 1093
Subtram 1c. Vista des de l'oest de la claveguera del mercat UE 1126.		
409	A	1126 1093
Subtram 1c. Vista des de l'oest de la claveguera del mercat UE 1126.		
410	A	1132 1133
Subtram 1c. Vista des de l'est de la fonamentació pre convent UE 1132.		
411	A	1132 1133
Subtram 1c. Vista des de l'est de la fonamentació pre convent UE 1132.		
412	A	1132 1133
Subtram 1c. Vista des del S de la fonamentació pre convent UE 1132.		
413	A	1132 1133
Subtram 1c. Vista des de l'oest de la fonamentació pre convent UE 1133.		
414	A	1132 1133
Subtram 1c. Vista des de l'oest de la fonamentació pre convent UE 1133.		
415	A	1132 1133
Subtram 1c. Vista des del S de la fonamentació pre convent UE 1133.		
416	A	1132 1133
Subtram 1c. Vista des del N de la fonamentació pre convent UE 1133.		
417	A	1054 1053
Subtram 1b. Vista des del S dels nivells de colmatació UE 1054/1053, una vegada van ser desmuntades les estructures UE 1025 i 1026.		
418	A	1120 1053
Subtram 1b. Vista des de l'oest del nivell de colmatació UE 1120 del retall UE 1119 i dels nivells de colmatació UE 1054/1053, una vegada van ser desmuntades les estructures UE 1025 i 1026.		
419	A	1120 1053
Subtram 1b. Vista des de l'oest del nivell de colmatació UE 1120 del retall UE 1119 i dels nivells de colmatació UE 1054/1053, una vegada van ser desmuntades les estructures UE 1025 i 1026.		
420	A	1119 1053
Subtram 1b. Vista des de l'oest del retall UE 1119 i dels nivells de colmatació UE 1054/1053, una vegada van ser desmuntades les estructures UE 1025 i 1026.		

Num.	Sector	UE
421	A	1119 1053
Subtram 1b. Vista des de l'oest del retall UE 1119 i dels nivells de colmatació UE 1054/1053, una vegada van ser desmuntades les estructures UE 1025 i 1026.		
422	A	1122 1053 1121
Subtram 1b. Vista des de l'oest del farciment UE 1122 retall UE 1121 i dels nivells de colmatació UE 1054/1053, una vegada van ser desmuntades les estructures UE 1025 i 1026.		
423	A	1122 1053 1121
Subtram 1b. Vista des de l'oest del farciment UE 1122 retall UE 1121 i dels nivells de colmatació UE 1054/1053, una vegada van ser desmuntades les estructures UE 1025 i 1026.		
424	A	1123 1053 1121
Subtram 1b. Vista des de l'oest del farciment UE 1123 retall UE 1121 i dels nivells de colmatació UE 1054/1053, una vegada van ser desmuntades les estructures UE 1025 i 1026.		
425	A	1121 1053
Subtram 1b. Vista des de l'oest del retall UE 1121 i dels nivells de colmatació UE 1054/1053, una vegada van ser desmuntades les estructures UE 1025 i 1026.		
426	A	1121 1053
Subtram 1b. Vista des de l'oest del retall UE 1121 i dels nivells de colmatació UE 1054/1053, una vegada van ser desmuntades les estructures UE 1025 i 1026.		
427	A	1076
Subtram 1b. Vista des del S del nivell de colmatació UE 1076.		
428	A	1076
Subtram 1b. Vista des del S del nivell de colmatació UE 1076.		
429	A	1128
Subtram 1b. Vista des del N del nivell de farciment UE 1128 del retall indeterminat UE 1129.		
430	A	1128 1130
Subtram 1b. Vista des del N del nivell de farciment UE 1128 del retall indeterminat UE 1129.		
431	A	1128 1130
Subtram 1b. Vista des de l'est del nivell de farciment UE 1130 del retall indeterminat UE 1131.		
432	A	1130
Subtram 1b. Vista des de l'est del nivell de farciment UE 1130 del retall indeterminat UE 1131.		
433	A	1128 1130
Subtram 1b. Vista des de l'est del nivell de farciment UE 1130 del retall indeterminat UE 1131.		
434	A	1129 1131
Subtram 1b. Vista des del N dels retalls indeterminats UE 1129 i 1131.		
435	A	1129 1131
Subtram 1b. Vista des del N dels retalls indeterminats UE 1129 i 1131.		
436	A	1131 1129
Subtram 1b. Vista des de l'est dels retalls indeterminats UE 1129 i 1131.		
437	A	1131
Subtram 1b. Vista des de l'est del retall indeterminat UE 1131.		
438	A	1103 1105
Subtram 1d. Vista des del S dels farciments UE 1103-1105 del retall indeterminat UE 1104.		

Num.	Sector	UE
439	A	1103 1105 Subtram 1d. Vista des del S dels farciments UE 1103-1105 del retall indeterminat UE 1104.
440	A	Vista general des del sondeig d'Aguelo 2002 de la rasa 1000.
441	A	Vista general des del sondeig d'Aguelo 2002 de la rasa 1000.
442	A	Vista general des del N del procés de cubrició de les estructures amb geotèxtil dins de la rasa 1000.
443	A	Vista general des del N del procés de cubrició de les estructures amb geotèxtil dins de la rasa 1000.
444	A	Vista general des del N del procés de cubrició de les estructures amb geotèxtil dins de la rasa 1000.
445	A	Vista general des del N del procés de cubrició de les estructures amb geotèxtil dins de la rasa 1000.
446	A	Detall des de l'est del procés de cubrició de les estructures amb geotèxtil dins de la rasa 1000. Subtram 1b.
447	A	Detall des de l'est del procés de cubrició de les estructures amb geotèxtil dins de la rasa 1000. Subtram 1b.
448	A	Detall des del N del procés de cubrició de les estructures amb geotèxtil dins de la rasa 1000. Subtram 1a.
449	A	Detall des del N del procés de cubrició de les estructures amb geotèxtil dins de la rasa 1000. Subtram 1a.
450	A	Detall des del N del procés de cubrició de les estructures amb geotèxtil dins de la rasa 1000. Subtram 1a.
451	A	Detall des del N del procés de cubrició de les estructures amb geotèxtil dins de la rasa 1000. Subtram 1a.
452	A	Detall des de l'est del procés de cubrició de les estructures amb geotèxtil dins de la rasa 1000. Subtram 1a.
453	A	Detall des de l'est del procés de cubrició de les estructures amb geotèxtil dins de la rasa 1000. Subtram 1a.
454	A	Detall des del S del procés de cubrició de les estructures amb geotèxtil dins de la rasa 1000. Subtram 1b.
455	A	Detall des del S del procés de cubrició de les estructures amb geotèxtil dins de la rasa 1000. Subtram 1b.
456	A	Carregament del dumper amb les terres de les terreres fetes durant el procés d'excavació.
457	A	Carregament del dumper amb les terres de les terreres fetes durant el procés d'excavació.
458	A	Seguiment de les rases fetes per FECSA al carrer Colomines i Giralt el Pellisser.

Num.	Sector	UE
459	A	
Seguiment de les rases fetes per FECSA al carrer Colomines i Giralt el Pellisser.		
460	A	
Estat de la rasa 1000. D'un dia per l'altre es convertia en un abocador.		
461	A	
Estat de la rasa 1000. D'un dia per l'altre es convertia en un abocador.		
463	A	1176
Fonamentació de pedra irregular relacionada amb el tancament del convent de Santa Caterina.		
464	A	1176
Fonamentació de pedra irregular relacionada amb el tancament del convent de Santa Caterina.		
465	A	1176
Fonamentació de pedra irregular relacionada amb el tancament del convent de Santa Caterina.		
466	A	1176
Fonamentació de pedra irregular relacionada amb el tancament del convent de Santa Caterina.		
467	A	1176
Fonamentació de pedra irregular relacionada amb el tancament del convent de Santa Caterina.		
468	A	1176
Vista de l'extrem sud de la rasa 1000, amb les fonamentacions de tancament del convent de Santa Caterina i el col·lector contemporani (sXIX) que les reaprofitava.		
469	A	1176
Vista de l'extrem sud de la rasa 1000, amb les fonamentacions de tancament del convent de Santa Caterina i el col·lector contemporani (sXIX) que les reaprofitava.		
470	A	
Instal·lació dels serveis de la RSU a la rasa 1000.		
471	A	
Instal·lació dels serveis de la RSU a la rasa 1000.		
472	A	1176
Fonamentació de pedra irregular relacionada amb el tancament del convent de Santa Caterina.		
473	A	1176
Fonamentació de pedra irregular relacionada amb el tancament del convent de Santa Caterina.		
474	A	1176
Fonamentació de pedra irregular relacionada amb el tancament del convent de Santa Caterina.		
475	A	1176
Fonamentació de pedra irregular relacionada amb el tancament del convent de Santa Caterina.		
476	A	1176
Fonamentació de pedra irregular relacionada amb el tancament del convent de Santa Caterina.		
477	A	1176
Fonamentació de pedra irregular relacionada amb el tancament del convent de Santa Caterina.		
478	A	1176
Fonamentació de pedra irregular relacionada amb el tancament del convent de Santa Caterina.		

Num.	Sector	UE	
479	A	1176	Fonamentació de pedra irregular relacionada amb el tancament del convent de Santa Caterina.
480	A	1178	Fonamentació de pedra irregular relacionada amb el tancament del convent de Santa Caterina.
481	A	1178	Fonamentació de pedra irregular relacionada amb el tancament del convent de Santa Caterina.
482	A	1178	Fonamentació de pedra irregular relacionada amb el tancament del convent de Santa Caterina.
483	A	1180	Fonamentació de pedra irregular relacionada amb el tancament del convent de Santa Caterina.
484	A	1180	Fonamentació de pedra irregular relacionada amb el tancament del convent de Santa Caterina.
485	A	1180	Fonamentació de pedra irregular relacionada amb el tancament del convent de Santa Caterina.
486	A	1182	Fonamentació de pedra irregular relacionada amb el tancament del convent de Santa Caterina.
487	A	1190	Fonamentació de pedra irregular relacionada amb el tancament del convent de Santa Caterina.
488	A	1190	Fonamentació de pedra irregular relacionada amb el tancament del convent de Santa Caterina.
489	A	1190	Fonamentació de pedra irregular relacionada amb el tancament del convent de Santa Caterina.
490	A	1190	Fonamentació de pedra irregular relacionada amb el tancament del convent de Santa Caterina.
491	A	2006	Sondeig realitzat al carrer Colomines. Fonament de pedra irregular, possible mur de tancament de les capelles barroques del convent de Santa Catarina.
492	A	2008	Sondeig realitzat al carrer Colomines. Fonament de pedra irregular, possible mur de tancament de les capelles barroques del convent de Santa Catarina.
493	A	2008	Sondeig realitzat al carrer Colomines. Fonament de pedra irregular, possible mur de tancament de les capelles barroques del convent de Santa Catarina.
494	A	2008	Sondeig realitzat al carrer Colomines. Fonament de pedra irregular, possible mur de tancament de les capelles barroques del convent de Santa Catarina.
495	A	2008	Sondeig realitzat al carrer Colomines. Fonament de pedra irregular, possible mur de tancament de les capelles barroques del convent de Santa Catarina.
496	A	2006	Sondeig realitzat al carrer Colomines. Fonament de pedra irregular, possible mur de tancament de les capelles barroques del convent de Santa Catarina.

Num.	Sector	UE
497	A	2006 Sondeig realitzat al carrer Colomines. Fonament de pedra irregular, possible mur de tancament de les capelles barroques del convent de Santa Catarina.
498	A	2006 Sondeig realitzat al carrer Colomines. Fonament de pedra irregular, possible mur de tancament de les capelles barroques del convent de Santa Catarina.
499	A	2006 Sondeig realitzat al carrer Colomines. Fonament de pedra irregular, possible mur de tancament de les capelles barroques del convent de Santa Catarina.
500	A	2006 Sondeig realitzat al carrer Colomines. Fonament de pedra irregular, possible mur de tancament de les capelles barroques del convent de Santa Catarina.
501	A	2006 Sondeig realitzat al carrer Colomines. Fonament de pedra irregular, possible mur de tancament de les capelles barroques del convent de Santa Catarina.
502	A	2006 Sondeig realitzat al carrer Colomines. Fonament de pedra irregular, possible mur de tancament de les capelles barroques del convent de Santa Catarina.
503	A	2006 Sondeig realitzat al carrer Colomines. Fonament de pedra irregular, possible mur de tancament de les capelles barroques del convent de Santa Catarina.
504	A	2006 Sondeig realitzat al carrer Colomines. Fonament de pedra irregular, possible mur de tancament de les capelles barroques del convent de Santa Catarina.
505	A	2013 Colomines. Vista des de l'oest del registre d'aigües UE 2013
506	A	2013 Colomines. Vista des del nord del registre d'aigües UE 2013
507	A	2013 1155 1156 2014 Colomines. Vista des de l'est del registre d'aigües UE 2013
508	A	2013 1155 1156 2014 2011 2015 Colomines. Vista des del nord del registre d'aigües UE 2013
509	A	1002 1058 1004 2015 Colomines. Vista des del sud de la rasa constructiva UE 1002 del col·lector UE 1058.
510	A	1002 1058 1004 2015 Colomines. Vista des del sud de la rasa constructiva UE 1002 del col·lector UE 1058.
511	A	1002 1058 1004 2015 Colomines. Vista des del sud de la rasa constructiva UE 1002 del col·lector UE 1058.
512	A	1002 1058 1004 2015 Colomines. Vista des del sud de la rasa constructiva UE 1002 del col·lector UE 1058.
513	A	1002 1058 1004 2015 2013 2011 Colomines. Vista des del sud de la rasa constructiva UE 1002 del col·lector UE 1058.

Num.	Sector	UE
514	A	1002 1058 1004 2015 Colomines. Vista des del sud de la rasa constructiva UE 1002 del col·lector UE 1058.
515	A	1002 1058 1004 2015 2013 2011 Colomines. Vista des del sud de la rasa constructiva UE 1002 del col·lector UE 1058.
516	A	2014 2011 1156 Colomines. Vista des del sud de la rasa constructiva UE 2014 del registre d'aigües UE 2013.
517	A	2014 2011 1156 Colomines. Vista des del sud de la rasa constructiva UE 2014 del registre d'aigües UE 2013.
518	A	2014 2011 1156 2033 uf1 Colomines. Vista des del sud del farciment UE 2033 de la UF 1.
519	A	2014 2011 1156 2036 2034 uf1 Colomines. Vista des del sud de la inhumació UE 2036 de la UF 1.
520	A	2014 2036 2034 uf1 Colomines. Vista des del sud de la inhumació UE 2036 de la UF 1.
521	A	2014 2036 2034 uf1 Colomines. Vista des del sud de la inhumació UE 2036 de la UF 1.
522	A	2014 2036 2034 2011 2038 uf1 Colomines. Vista des de l'est de la inhumació UE 2036 de la UF 1.
523	A	2014 2036 2034 2011 2038 uf1 Colomines. Vista des de l'est de la inhumació UE 2036 de la UF 1.
524	A	2014 2036 2034 uf1 2038 Colomines. Vista des de l'est de la inhumació UE 2036 de la UF 1.
525	A	2014 2036 2034 2035 2038 uf1 Colomines. Vista des de l'oest de la inhumació UE 2036 de la UF 1 i de les restes del contenidor funerari, els claus de ferro.
526	A	2014 2036 uf1 2035 Colomines. Vista des de l'oest de la inhumació UE 2036 de la UF 1 i de les restes del contenidor funerari, els claus de ferro.
527	A	2014 2036 uf1 2035 Colomines. Vista des de l'oest de la inhumació UE 2036 de la UF 1 i de les restes del contenidor funerari, els claus de ferro.
528	A	2014 2034 2011 2038 uf1 Colomines. Vista des del sud de la fossa de la inhumació UE 2036 de la UF 1.
529	A	2014 2034 2011 2038 uf1 Colomines. Vista des de l'est de la fossa de la inhumació UE 2036 de la UF 1.
530	A	2014 2034 2011 2038 uf1 Colomines. Vista des de l'est de la fossa de la inhumació UE 2036 de la UF 1.
531	A	2043 2042 uf2 Colomines. Vista des de l'est de la inhumació UE 2042 i dels claus que formen part del contenidor UE 2043 de la UF 2.
532	A	2043 2042 uf2 Colomines. Vista des de l'est de la inhumació UE 2042 i dels claus que formen part del contenidor UE 2043 de la UF 2.
533	A	2043 2042 2011 2014 2038 2015 uf2 Colomines. Vista des de l'est de la inhumació UE 2042 de la UF 2.

Num.	Sector	UE							
534	A	2043	2042	2011	2014	2038	2015	uf2	Colomines. Vista des de l'est de la inhumació UE 2042 de la UF 2.
535	A	2042	2038	uf2					Colomines. Vista des de l'est de la inhumació UE 2042 de la UF 2.
536	A	2042	2038	uf2					Colomines. Vista des de l'est de la inhumació UE 2042 de la UF 2.
537	A	2042	2038	uf2					Colomines. Vista des de l'est de la inhumació UE 2042 de la UF 2.
538	A	2042	2038	uf2					Colomines. Vista des del sud de la inhumació UE 2042 de la UF 2.
539	A	2041	2038	uf2					Colomines. Vista des del sud de la fossa UE 2041 de la inhumació UE 2042 de la UF 2.
540	A	2041	2038	uf2					Colomines. Vista des del sud de la fossa UE 2041 de la inhumació UE 2042 de la UF 2.
541	A	2044	2011	2014					Colomines. Vista des de l'est del nivell de colmatació o abandó UE 2044.
542	A	2044	2011	2014					Colomines. Vista des de l'est del nivell de colmatació o abandó UE 2044.
543	A	2045	2011	2014	2046				Colomines. Vista des de l'est del nivell de circulació o paviment UE 2045 i 2046.
544	A	2045	2011	2014	2046				Colomines. Vista des de l'est del nivell de circulació o paviment UE 2045 i 2046.
545	A	2045	2046						Colomines. Vista des del sud del nivell de circulació o paviment UE 2045 i 2046.
546	A	2045							Colomines. Vista des del sud del nivell de circulació o paviment UE 2045.
547	A	2048							Colomines. Vista des de l'est del nivell de circulació o reparació de paviment UE 2048.
548	A	2048	2011						Colomines. Vista des de l'est del nivell de circulació o reparació de paviment UE 2048.
549	A	2049							Colomines. Vista des de l'est del nivell de farciment UE 2049.
550	A	2049	2011	2052					Colomines. Vista des de l'est del nivell de farciment UE 2049.
551	A	2050	2011	2052					Colomines. Vista des del nord del llar UE 2050.
552	A	2050	2011	2052					Colomines. Vista des del nord del llar UE 2050.
553	A	2050	2011	2052					Colomines. Vista des de l'est del llar UE 2050.

Num.	Sector	UE
554	A	2050 Colomines. Vista des del nord del llar UE 2050.
555	A	2050 Colomines. Vista des del nord del llar UE 2050.
556	A	2052 Colomines. Vista des de l'est del nivell de circulació UE 2052.
557	A	2052 Colomines. Vista des de l'est del nivell de circulació UE 2052.
558	A	2053 2011 Colomines. Vista des de l'est del nivell de farciment de sorra UE 2053.
559	A	2053 2011 Colomines. Vista des de l'est del nivell de farciment de sorra UE 2053.
560	A	2054 Colomines. Vista des de l'est del nivell de farciment de pedres UE 2054.
561	A	2054 Colomines. Vista des de l'est del nivell de farciment de pedres UE 2054.
562	A	2057 2011 Colomines. Vista des de l'est del nivell de farciment de sorra UE 2057.
563	A	2057 2011 Colomines. Vista des de l'est del nivell de farciment de sorra UE 2057.
564	A	2058 2011 Colomines. Vista des de l'est del nivell de farciment UE 2058.
565	A	2058 2011 Colomines. Vista des de l'est del nivell de farciment UE 2058.
566	A	2060 2011 Colomines. Vista des del sud del nivell de farciment UE 2060.
567	A	2060 2011 Colomines. Vista des de l'est del nivell de farciment UE 2060.
568	A	2060 2011 Colomines. Vista des del sud de l'estructura UE 2011 i de l'estratigrafia general de l'extrem Est de la rasa 2000.
569	A	2060 2011 Colomines. Vista des del sud de l'estructura UE 2011 i de l'estratigrafia general de l'extrem Est de la rasa 2000.
570	A	2060 2011 Colomines. Vista des del sud de l'estratigrafia general de l'extrem Est de la rasa 2000.
571	A	2011 Colomines. Vista des de l'est de l'estructura UE 2011 .
572	A	2011 Colomines. Vista des del nord de l'estructura UE 2011 .
573	A	2011 Colomines. Vista des del nord de l'estructura UE 2011 .

Num.	Sector	UE
574	A	2015 Colomines. Vista des del nord de l'estructura UE 2015, fonamentació del mur de tancament meridional de la capella del Santíssim.
575	A	2015 Colomines. Vista des del nord de l'estructura UE 2015, fonamentació del mur de tancament meridional de la capella del Santíssim..
576	A	2015 2011 Colomines. Vista des del nord de l'estructura UE 2015, fonamentació del mur de tancament meridional de la capella del Santíssim i l'estructura UE 2011.
577	A	2015 Colomines. Vista des del nord de l'estructura UE 2015, fonamentació del mur de tancament meridional de la capella del Santíssim..
578	A	2062 Colomines. Vista des de l'oest de l'estructura UE 2062, possible mur romà.
579	A	2062 Colomines. Vista des de l'oest de l'estructura UE 2062, possible mur romà.
580	A	2060 2011 Colomines. Vista des del sud de l'estructura UE 2011 i de l'estratigrafia general de l'extrem Est de la rasa 2000.
581	A	2060 2011 Colomines. Vista des del sud de l'estructura UE 2011 i de l'estratigrafia general de l'extrem Est de la rasa 2000.
582	A	2062 Colomines. Vista des de l'oest de l'estructura UE 2062, possible mur romà.
583	A	2015 2011 Colomines. Vista des del nord de l'estructura UE 2015, fonamentació del mur de tancament meridional de la capella del Santíssim i l'estructura UE 2011.
584	A	2015 Colomines. Vista des del nord de l'estructura UE 2015, fonamentació del mur de tancament meridional de la capella del Santíssim..
585	A	2006 Colomines. Vista des de l'oest de la fonamentació UE 2006. Mur SO de la porta de San Jacinto.
586	A	2006 Colomines. Vista des de l'oest de la fonamentació UE 2006. Mur SO de la porta de San Jacinto.
587	A	2103 uf3 Colomines. Vista des del nord de la inhumació UE 2103. UF 3.
588	A	2103 uf3 Colomines. Vista des del nord de la inhumació UE 2103. UF 3.
589	A	2103 uf3 Colomines. Vista des de l'oest de la inhumació UE 2103. UF 3.
590	A	2103 uf3 Colomines. Vista des de l'oest de la inhumació UE 2103. UF 3.
591	A	2108 2110 Colomines. Vista des de l'oest de la rasa constructiva UE 2108 de la fonamentació UE 2110.
592	A	2108 2110 2006 Colomines. Vista des de l'oest de la rasa constructiva UE 2108 de la fonamentació UE 2110.

Num.	Sector	UE
593	A	2006
Colomines. Vista des del sud de la fonamentació UE 2006. Mur SO de la porta de San Jacinto.		
594	A	2090 2091
Colomines. Vista des del nord de la canalització UE 2090. Claveguera de desguàs de les construccions adossades al costat meridional del mercat.		
595	A	2090 2091
Colomines. Vista des de l'est de la canalització UE 2090. Claveguera de desguàs de les construccions adossades al costat meridional del mercat.		
596	A	2090 2091
Colomines. Vista des del sud de la canalització UE 2090. Claveguera de desguàs de les construccions adossades al costat meridional del mercat.		
597	A	2090 2091
Colomines. Vista des del sud de la canalització UE 2090. Claveguera de desguàs de les construccions adossades al costat meridional del mercat.		
598	A	2098 2099
Colomines. Vista des del sud del farciment UE 2098.		
599	A	2098 2099
Colomines. Vista des del sud del farciment UE 2098.		
600	A	2098 2099
Colomines. Vista des de l'est del farciment UE 2098.		
601	A	2098 2099
Colomines. Vista des de l'est del farciment UE 2098.		
602	A	2098 2099 2118
Colomines. Vista des del sud del farciment UE 2098.		
603	A	2098 2099 2118
Colomines. Vista des del sud del farciment UE 2098.		
604	A	2100 2118
Colomines. Vista des de l'est de l'estructura UE 2100 possible fonamentació del mur de tancament sud de la capella nº 1.		
605	A	2119 2118
Colomines. Vista des del nord de les estructures UE 2118 i 2119. Fonamentacions del mur divisor de les capelles 1 i 2.		
606	A	2104 2105
Colomines. Vista des del nord de la claveguera UE 2104/2105. Desguàs de l'edifici meridional del mercat.		
607	A	2104 2105
Colomines. Vista des del nord de la claveguera UE 2104/2105. Desguàs de l'edifici meridional del mercat.		
608	A	2104 2105
Colomines. Vista des del nord de la claveguera UE 2104/2105. Desguàs de l'edifici meridional del mercat.		
609	A	2104
Colomines. Vista des de l'oest de la claveguera UE 2104/2105. Desguàs de l'edifici meridional del mercat.		
610	A	2104
Colomines. Vista des de l'oest de la claveguera UE 2104/2105. Desguàs de l'edifici meridional del mercat.		

Num.	Sector	UE
611	A	2104 Colomines. Vista des del nord de la claveguera UE 2104/2105. Desguàs de l'edifici meridional del mercat.
612	A	2104 Colomines. Vista des del nord de la claveguera UE 2104/2105. Desguàs de l'edifici meridional del mercat.
613	A	2106 2032 2114 uf4 Colomines. Vista des de l'est de l'enderroc UE 2106. UF 4.
614	A	2111 Colomines. Vista des del sud de l'ossari UE 2111. UF 4.
615	A	2111 2032 2114 2115 Colomines. Vista des del sud de l'ossari UE 2111. UF 4.
616	A	2111 2032 2114 2115 Colomines. Vista des de l'est de l'ossari UE 2111. UF 4.
617	A	2111 2032 Colomines. Vista des del nord de l'ossari UE 2111. UF 4.
618	A	2111 2032 2114 2115 Colomines. Vista des del sud de l'ossari UE 2111. UF 4.
619	A	2111 2032 Colomines. Vista des del nord de l'ossari UE 2111. UF 4.
620	A	2126 2127 2128 2129 2032 2114 uf4 Colomines. Vista des de l'est de les restes de les inhumacions UE 2126, 2127, 2128 i 2129. UF 4.
621	A	2126 2127 2128 2129 2032 2114 uf4 Colomines. Vista des de l'est de les restes de les inhumacions UE 2126, 2127, 2128 i 2129. UF 4.
622	A	2126 uf4 2032 2129 Colomines. Vista des del nord de les restes de les inhumacions UE 2126 i 2129. UF 4.
623	A	2126 2127 2128 2129 2032 2114 uf4 Colomines. Vista des de l'est de les restes de les inhumacions UE 2126, 2127, 2128 i 2129. UF 4.
624	A	2126 2127 2128 2129 2032 uf4 Colomines. Vista des del nord de les restes de les inhumacions UE 2126, 2127, 2128 i 2129. UF 4.
625	A	2126 2127 2128 2129 2032 2114 uf4 Colomines. Vista des del nord de les restes de les inhumacions UE 2126, 2127, 2128 i 2129. UF 4.
626	A	2126 2127 uf4 2129 2032 Colomines. Vista des del nord de les restes de les inhumacions UE 2126, 2127 i 2129. UF 4.
627	A	2126 2127 uf4 2129 2032 Colomines. Vista des del nord de les restes de les inhumacions UE 2126, 2127 i 2129. UF 4.
628	A	2126 2127 uf4 2129 2032 Colomines. Vista des del nord de les restes de les inhumacions UE 2126, 2127 i 2129. UF 4.
629	A	2126 2127 2128 2129 2032 2114 uf4 Colomines. Vista des del nord de les restes de les inhumacions UE 2126, 2127, 2128 i 2129. UF 4.
630	A	2094 2093 Colomines. Vista des del nord del farciment UE 2094.

Num.	Sector	UE
631	A	2094 2093 Colomines. Vista des del nord del farciment UE 2094.
632	A	2094 2093 Colomines. Vista des del nord del farciment UE 2094.
633	A	2094 2093 Colomines. Vista des del nord del farciment UE 2094.
634	A	2094 2093 Colomines. Vista des del nord de la rasa constructiva UE 2093 de la claveguera UE 2074.
635	A	2094 2093 Colomines. Vista des del nord de la rasa constructiva UE 2093 de la claveguera UE 2074.
636	A	2094 2093 Colomines. Vista des del nord de la rasa constructiva UE 2093 de la claveguera UE 2074.
637	A	2069 Colomines. Vista des del sud de la claveguera UE 2069.
638	A	2069 Colomines. Vista des del sud de la claveguera UE 2069.
639	A	2069 Colomines. Vista des de l'oest de la claveguera UE 2069.
640	A	2039 2072 2069 Colomines. Vista des del nord del farciment UE 2039 del retall UE 2088.
641	A	2039 2072 2073 Colomines. Vista des del nord del farciment UE 2039 del retall UE 2088.
642	A	2039 2072 2073 Colomines. Vista des del nord del farciment UE 2039 del retall UE 2088.
643	A	2039 2072 2069 Colomines. Vista des del nord del farciment UE 2039 del retall UE 2088.
644	A	2087 2072 2069 2088 Colomines. Vista des del sud del farciment de colmatación UE 2087 i el retall UE 2088.
645	A	2087 2072 2088 Colomines. Vista des del sud del farciment de colmatación UE 2087 i el retall UE 2088.
646	A	2087 2072 2088 Colomines. Vista des del sud del farciment de colmatación UE 2087 i el retall UE 2088.
647	A	2087 2072 2069 2088 Colomines. Vista des del sud del farciment de colmatación UE 2087 i el retall UE 2088.
648	A	2087 2072 2069 2088 2073 Colomines. Vista des del nord del farciment de colmatación UE 2087 i el retall UE 2088.
649	A	2087 2072 2088 2073 Colomines. Vista des del nord del farciment de colmatación UE 2087 i el retall UE 2088.
650	A	2087 2072 2088 2073 Colomines. Vista des del nord del farciment de colmatación UE 2087 i el retall UE 2088.

Num.	Sector	UE
651	A	2094 2093 Colomines. Vista des del nord de la rasa constructiva UE 2093 de la claveguera UE 2074.
652	A	2094 2093 Colomines. Vista des del nord de la rasa constructiva UE 2093 de la claveguera UE 2074.
653	A	2094 2093 Colomines. Vista des del nord de la rasa constructiva UE 2093 de la claveguera UE 2074.
654	A	2094 2093 Colomines. Vista des del nord de la rasa constructiva UE 2093 de la claveguera UE 2074.
655	A	2095 2097 2072 2073 Colomines. Vista des del nord del nivell de colmatació UE 2095.
656	A	2095 2097 2072 2073 Colomines. Vista des del nord del nivell de colmatació UE 2095.
657	A	2095 2097 2072 2124 Colomines. Vista des del nord del nivell de colmatació UE 2095.
658	A	2095 2097 2072 2124 Colomines. Vista des del nord del nivell de colmatació UE 2095.
659	A	2095 2097 2072 2124 Colomines. Vista des del nord del nivell de colmatació UE 2095.
660	A	2095 2097 2072 2124 Colomines. Vista des del nord del nivell de colmatació UE 2095.
661	A	2096 2095 2124 Colomines. Vista des del nord del forat UE 2096.
662	A	2096 2095 2124 Colomines. Vista des del nord del forat UE 2096.
663	A	2096 2095 Colomines. Vista des de l'oest del forat UE 2096.
664	A	2096 2095 Colomines. Vista des de l'oest del forat UE 2096.
665	A	2096 2095 Colomines. Vista des de l'oest del forat UE 2096.
666	A	2096 2095 Colomines. Vista des de l'oest del forat UE 2096.
667	A	2096 2095 2072 Colomines. Vista des del nord del forat UE 2096.
668	A	2096 2095 2072 Colomines. Vista des del nord del forat UE 2096.
669	A	2096 2095 2072 Colomines. Vista des del nord del forat UE 2096.
670	A	2096 2095 2072 Colomines. Vista des del nord del forat UE 2096.

Num.	Sector	UE
671	A	2096 2095 Colomines. Vista des de l'oest del forat UE 2096.
672	A	2097 Colomines. Vista des del nord farciment 2097 del forat UE 2096.
673	A	2097 Colomines. Vista des del nord farciment 2097 del forat UE 2096.
674	A	2097 2093 Colomines. Vista des del nord farciment 2097 del forat UE 2096.
675	A	2097 2093 Colomines. Vista des del nord farciment 2097 del forat UE 2096.
676	A	2097 2093 Colomines. Vista des del nord farciment 2097 del forat UE 2096.
677	A	2097 2093 Colomines. Vista des del nord farciment 2097 del forat UE 2096.
678	A	2072 2073 2124 2125 Colomines. Vista des de l'est de les fonamentacions UE 2072, 2073, 2124 i 2125.
679	A	2072 2073 Colomines. Vista des de l'oest de les fonamentacions UE 2072, 2073.
680	A	2125 2073 Colomines. Vista des de l'est de les fonamentacions UE 2073 i 2125.
681	A	2124 2072 Colomines. Vista des del nord de les fonamentacions UE 2072 i 2124.
682	A	2072 2073 2124 2125 Colomines. Vista des del nord de les fonamentacions UE 2072, 2073, 2124 i 2125.
683	A	2082 2083 Colomines. Vista general de la rasa 2000 des de l'extrem oest de la mateixa.
684	A	2015 Colomines. Vista general de la rasa 2000 des de l'extrem est de la mateixa.
685	A	2082 2083 Colomines. Vista general de la rasa 2000 des de l'extrem oest de la mateixa.
686	A	2116 2032 Colomines. Vista general de la rasa 2000 des de l'oest de la mateixa. Està feta des de la meitat de la rasa.
687	A	2100 2118 2119 Colomines. Vista general de la rasa 2000 des de l'est de la mateixa. Està feta des de la meitat de la rasa.
688	A	2100 2118 2119 Colomines. Vista general de l'extrem est de la rasa 2000 des de l'oest.
689	A	2015 Colomines. Vista general de la rasa 2000 des de l'extrem est de la mateixa.
690	A	2015 Colomines. Vista general de la rasa 2000 des de l'extrem est de la mateixa.

Num.	Sector	UE
691	A	2118 2119 Colomines. Vista general de la rasa 2000 des de l'est i des de l'estructura 2118.
692	A	2116 2032 Colomines. Vista general de la rasa 2000 des de l'oest de la mateixa. Està feta des de la meitat de la rasa.
693	A	Colomines. Vista general del cobriment amb geotèxtil de la rasa 2000 des de l'oest de la mateixa. Està feta des de la meitat de la rasa.
694	A	Colomines. Vista del cobriment amb geotèxtil de l'extrem est de la rasa 2000 des de l'oest de la mateixa.
695	A	Colomines. Vista general del cobriment amb geotèxtil de la rasa 2000 des de l'est de la mateixa. Està feta des de la meitat de la rasa.
696	A	Colomines. Vista general del cobriment amb geotèxtil de la rasa 2000 des de l'est de la mateixa. Està feta des de la meitat de la rasa.
697	A	Colomines. Vista general del cobriment amb geotèxtil de la rasa 2000 des de l'oest de la mateixa. Està feta des de la meitat de la rasa.
698	A	Colomines. Vista general del cobriment amb geotèxtil de la rasa 2000 des de l'extrem est de la mateixa.
699	A	Colomines. Vista general de la de la rasa 2000 des de l'extrem est de la mateixa. Es poden veure les tanques de l'excavació caigudes sobre la rasa.
700	A	3002 Giralt Pellisser. Vista des de l'est de la fonamentació UE 3002.
701	A	3002 Giralt Pellisser. Vista des de l'est de la fonamentació UE 3002.
702	A	3002 Giralt Pellisser. Vista des de l'est de la fonamentació UE 3002.
703	A	3002 Giralt Pellisser. Vista des del nord de la fonamentació UE 3002.
704	A	3002 Giralt Pellisser. Vista des del nord de la fonamentació UE 3002.
705	A	3002 Giralt Pellisser. Vista des de l'oest de la fonamentació UE 3002.
706	A	3002 Giralt Pellisser. Vista des de l'oest de la fonamentació UE 3002.
707	A	3002 Giralt Pellisser. Vista des del sud de la fonamentació UE 3002.
708	A	3002 Giralt Pellisser. Vista des del sud de la fonamentació UE 3002.
709	A	3002 Giralt Pellisser. Vista des del sud de la fonamentació UE 3002.

Num.	Sector	UE
710	A	3002
Giralt Pellisser. Vista des del sud de la fonamentació UE 3002.		
711	A	3002
Giralt Pellisser. Vista des del sud de la fonamentació UE 3002.		
712	A	3002
Giralt Pellisser. Vista des del sud de la fonamentació UE 3002.		
713	A	3002
Giralt Pellisser. Vista des de l'oest de la fonamentació UE 3002.		
714	A	3002
Giralt Pellisser. Vista des de l'oest de la fonamentació UE 3002.		
715	A	3002
Giralt Pellisser. Vista des de l'oest de la fonamentació UE 3002.		
716	A	3002
Giralt Pellisser. Vista des de l'oest de la fonamentació UE 3002.		
717	A	3002
Giralt Pellisser. Vista des del nord de la fonamentació UE 3002.		
718	A	3002
Giralt Pellisser. Vista des del nord de la fonamentació UE 3002.		
719	A	3003
Giralt Pellisser. Vista des del nord de la fonamentació UE 3003.		
720	A	3003
Giralt Pellisser. Vista des de l'oest de la fonamentació UE 3003.		
721	A	3003
Giralt Pellisser. Vista des del nord de la fonamentació UE 3003.		
722	A	3003
Giralt Pellisser. Vista des de l'oest de la fonamentació UE 3003.		
723	A	3003
Giralt Pellisser. Vista des de l'oest de la fonamentació UE 3003.		
724	A	3003
Giralt Pellisser. Vista des de l'oest de la fonamentació UE 3003.		
725	A	3003
Giralt Pellisser. Vista des de l'oest de la fonamentació UE 3003.		
726	A	3003
Giralt Pellisser. Vista des de l'oest de la fonamentació UE 3003.		
727	A	3003 3002
Giralt Pellisser. Vista des del nord de la fonamentació UE 3002/3003.		
728	A	3003 3002
Giralt Pellisser. Vista des del nord de la fonamentació UE 3002/3003.		
729	A	3007
Giralt Pellisser. Vista des del sud de la UE 3007.		

Num.	Sector	UE
730	A	3007
Giralt Pellisser. Vista des del nord de la UE 3007.		
731	A	3007
Giralt Pellisser. Vista des del nord de la UE 3007.		
732	A	3007
Giralt Pellisser. Vista des del sud de la UE 3007.		
733	A	3007
Giralt Pellisser. Vista des del sud de la UE 3007.		
734	A	3007
Giralt Pellisser. Vista des del nord de la UE 3007.		
735	A	3010 3015
Giralt Pellisser. Vista des del nord de les UE 3010 i 3015.		
736	A	3010 3015
Giralt Pellisser. Vista des del nord de les UE 3010 i 3015.		
737	A	3012
Giralt Pellisser. Vista des de l'est del farciment UE 3012.		
738	A	3012
Giralt Pellisser. Vista des del nord del farciment UE 3012.		
739	A	3012
Giralt Pellisser. Vista des de l'est del farciment UE 3012.		
740	A	3012
Giralt Pellisser. Vista des del nord del farciment UE 3012.		
741	A	3013
Giralt Pellisser. Vista des del nord del retall UE 3013.		
742	A	3013
Giralt Pellisser. Vista des del nord del retall UE 3013.		
743	A	3013
Giralt Pellisser. Vista des del sud del retall UE 3013.		
744	A	3013
Giralt Pellisser. Vista des del sud del retall UE 3013.		
745	A	3014
Giralt Pellisser. Vista des del sud del farciment UE 3014 del retall UE 3013.		
746	A	3014
Giralt Pellisser. Vista des del sud del farciment UE 3014 del retall UE 3013.		
747	A	3014
Giralt Pellisser. Vista des del sud del farciment UE 3014 del retall UE 3013.		
748	A	3014
Giralt Pellisser. Vista des del sud del farciment UE 3014 del retall UE 3013.		
749	A	3019
Giralt Pellisser. Vista des de l'est del mur UE 3019.		

Num.	Sector	UE
750	A	3019
Giralt Pellisser. Vista des de l'est del mur UE 3019.		
751	A	3019
Giralt Pellisser. Vista des de l'est del mur UE 3019.		
752	A	3019
Giralt Pellisser. Vista des de l'est del mur UE 3019.		
753	A	3019
Giralt Pellisser. Vista des de l'est del mur UE 3019.		
754	A	3019
Giralt Pellisser. Vista des de l'est del mur UE 3019.		
755	A	3019
Giralt Pellisser. Vista des de l'est del mur UE 3019.		
756	A	3019
Giralt Pellisser. Vista des de l'est del mur UE 3019.		
757	A	3020
Giralt Pellisser. Vista des de l'est de la fonamentació UE 3020 del mur UE 3019.		
758	A	3020
Giralt Pellisser. Vista des de l'est de la fonamentació UE 3020 del mur UE 3019.		
759	A	3020
Giralt Pellisser. Vista des de l'est de la fonamentació UE 3020 del mur UE 3019.		
760	A	3020
Giralt Pellisser. Vista des de l'est de la fonamentació UE 3020 del mur UE 3019.		
761	A	3022
Giralt Pellisser. Vista des del nord de l'estructura UE 3022.		
762	A	3022
Giralt Pellisser. Vista des del nord de l'estructura UE 3022.		
763	A	3002
Giralt Pellisser. Vista des del sud de la fonamentació UE 3002.		
764	A	3030
Giralt Pellisser. Vista des de l'oest de la claveguera UE 3030.		
765	A	3030
Giralt Pellisser. Vista des de l'oest de la claveguera UE 3030.		
766	A	3030
Giralt Pellisser. Vista des de l'oest de la claveguera UE 3030.		
767	A	3030
Giralt Pellisser. Vista des de l'oest de la claveguera UE 3030.		
768	A	3030
Giralt Pellisser. Vista des del sud de la claveguera UE 3030.		
769	A	3030
Giralt Pellisser. Vista des del sud de la claveguera UE 3030.		

Num.	Sector	UE
770	A	3030 3031 Giralt Pellisser. Vista des de l'oest del farciment UE 3031 de la claveguera UE 3030.
771	A	3030 3031 Giralt Pellisser. Vista des de l'oest del farciment UE 3031 de la claveguera UE 3030.
772	A	3030 3031 Giralt Pellisser. Vista des del sud del farciment UE 3031 de la claveguera UE 3030.
773	A	3030 3031 Giralt Pellisser. Vista des del sud del farciment UE 3031 de la claveguera UE 3030.
774	A	3038 Giralt Pellisser. Vista des del sud de la claveguera UE 3038.
775	A	3038 Giralt Pellisser. Vista des del sud de la claveguera UE 3038.
776	A	3038 Giralt Pellisser. Vista des del sud de la claveguera UE 3038.
777	A	3038 Giralt Pellisser. Vista des del sud de la claveguera UE 3038.
778	A	3043 Giralt Pellisser. Vista des del nord de l'estructura UE 3043.
779	A	3043 Giralt Pellisser. Vista des del nord de l'estructura UE 3043.
780	A	3043 Giralt Pellisser. Vista des de l'est de l'estructura UE 3043.
781	A	3043 Giralt Pellisser. Vista des de l'est de l'estructura UE 3043.
782	A	3043 Giralt Pellisser. Vista des de l'est de l'estructura UE 3043.
783	A	3043 Giralt Pellisser. Vista des de l'est de l'estructura UE 3043.
784	A	Giralt Pellisser. Vista general des del nord de la rasa 3000.
785	A	Giralt Pellisser. Vista general des del nord de la rasa 3000.
786	A	Giralt Pellisser. Vista general des del sud de la rasa 3000.
787	A	Giralt Pellisser. Vista general des del sud de la rasa 3000.
788	A	Giralt Pellisser. Vista general des del nord de les tasques d'excavació de la rasa 3000.
789	A	Giralt Pellisser. Vista general des del sud de les tasques d'excavació de la rasa 3000.

Num.	Sector	UE
790	A	
Giralt Pellisser. Vista general des del nord de les tasques d'excavació de la rasa 3000.		
791	A	1144
Giralt Pellisser. Vista general des del nord del subtram 2a de la rasa 1000.		
792	A	2006
Colomines. Vista general des de l'est del sondeig 1.		